

**PROGRAM RJEŠAVANJA ŽELJEZNIČKO-CESTOVNIH I
PJEŠAČKIH PRIJELAZA PREKO PRUGE ZA RAZDOBLJE
OD 2018. DO 2022. GODINE**

1. UVOD	3
2. STRATEŠKI I ZAKONODAVNI OKVIR.....	3
3. PRIKAZ TRENUTNOG STANJA	7
3.1. Pregled postojećeg stanja osiguranosti ŽCP-a i PP-a u Republici Hrvatskoj.....	7
4. METODOLOGIJA VREDNOVANJA	10
4.1. Sveobuhvatna baza ŽCP-a i PP-a u Republici Hrvatskoj i njena kategorizacija.....	11
4.2. Ciljevi rangiranja	11
4.3. Pristup i metodologija.....	11
4.3.1. Metodologija izrade liste prioriteta ŽCP-a i PP-a	11
4.3.2. Identifikacija kriterija	12
4.3.3. Metodologija vrednovanja težine identificiranih kriterija	14
4.4. Liste prioriteta rješavanja ŽCP-a i PP-a	17
5. DODATNE MJERE ZA UNAPREĐENJE SIGURNOSTI ŽCP-A I PP-A.....	100
5.1. Opremanje ŽCP-a i PP-a sustavom za video nadzor prometa.....	100
5.2. Integralno planiranje sigurnosti ŽCP-a i PP-a.....	101

1. UVOD

Željezničko-cestovni prijelazi (dalje u tekstu: ŽCP) i pješački prijelazi (dalje u tekstu: PP) preko pruge su križanja dvaju zasebnih prometnih sustava te isti sa stajališta sigurnosti predstavljaju točku visokog rizika za sve sudionike u prometu. U slučaju izostanka odgovarajuće razine osiguranja ŽCP-a i PP-a opasnost se značajno uvećava, a što potvrđuje broj prometnih nezgoda na prijelazima.

Rješavanje problema sigurnosti ŽCP-a i PP-a utvrđeno je Strategijom prometnog razvoja Republike Hrvatske 2017.-2030. kao jedna od mjera povećanja sigurnosti željezničkog i cestovnog prometa.

Ovim Programom rješavanja željezničko cestovnih i pješačkih prijelaza preko pruge za razdoblje od 2018. do 2022. godine (dalje u tekstu: Program) utvrđuje se lista prioriteta rješavanja željezničko-cestovnih i pješačkih prijelaza preko pruge. Programom su obuhvaćeni prijelazi koji su u postupku rješavanja, zatim prijelazi koji su u obuhvatu projektnih prijava kojima su osigurana sredstva kao i oni koji nisu u obuhvatu postojećih investicijskih programa, a nužno ih je osigurati.

Namjena Programa je poboljšanje razine osiguranosti željezničko-cestovnih i pješačkih prijelaza i uspostava dodatnih mjera u cilju povećanja sigurnosti željezničkog i cestovnog prometa.

Ciljevi ovog Programa su:

- dati pregled postojećih prijelaza na željezničkim prugama,
- utvrditi listu prioriteta rješavanja ŽCP-a i PP-a koji se ne smatraju konačno riješenim s vremenskim planom rješavanja,
- odrediti načine rješavanja svakog pojedinog ŽCP-a i PP-a primjenjujući predviđene zakonske načine rješavanja; denivelacija, ukidanje sa ili bez svodjenja, osiguravanje uređajem, nadopuna ili promjena postojećeg načina osiguranja uređajem,
- utvrditi dodatne mjere unapređenja sigurnosti ŽCP-a i PP-a.

Poboljšanjem razine osiguranosti ŽCP-a i PP-a ostvaruje se specifični cilj Operativnog programa „Konkurentnost i kohezija“ EU; poboljšanje cestovne sigurnosti na mjestima s visokim miješanim prometom (7b1) prepoznavanjem i uklanjanjem opasnih mjesta među kojima su, između ostalih, cestovni prijelazi željezničkih pruga. Sveobuhvatni pregled ŽCP-a i PP-a sadržan u ovom Programu omogućava planiranje potencijalnog dosega investicija kroz različite izvore financiranja.

2. STRATEŠKI I ZAKONODAVNI OKVIR

Povećanje sigurnosti na ŽCP-a i PP-a preko pruge jedan je od ciljeva Strategije prometnog razvoja Republike Hrvatske 2017. – 2020. (dalje u tekstu: Strategija) pri čemu je naglašena važnost i opravdanost intervencije osuvremenjivanja prijelaza. Strategija je odredila ciljeve i mjere kojima bi se trebalo utjecati na povećanje sigurnosti.

Utemeljenost Programa utvrđena je u slijedećim ciljevima Strategije:

- Opći cilj CO6 – povećati sigurnost prometnog sustava
- Specifični cilj za željeznički prijevoz SC5 – povećati sigurnost na željezničko cestovnim prijelazima,
- Specifični cilj za željeznički prijevoz SC6 – povećati efikasnost hrvatskog željezničkog sustava (upravljanje prometom, poslovanje itd.),
- Specifični cilj za cestovni prijevoz SC1 – poboljšati sigurnost cestovnog prometnog sustava.

Program ima uporište i u navedenim mjerama Strategije;

Opća mjera G.3 – Unaprjeđenje sigurnosti prometnog sustava - „Radi podizanja razine sigurnosti željezničkog sustava potrebno je poduzeti specifične mjere:

„Denivelacija ili ukidanje sa svođenjem željezničko-cestovnih prijelaza, ako je isto opravdano prometnim tokovima. Željezničko cestovne prijelaze koje nije opravdano denivelirati ili ukinuti potrebno je osigurati adekvatnim uređajima za osiguranje.“

„Sigurnost i zaštitu u urbanim područjima treba unaprijediti na najmanje dvjema različitim razinama: utvrđivanjem i uklanjanjem crnih točaka kao što su željezničko-cestovni prijelazi, signalizacija na pješačkim prijelazima, uz dodatnu zaštitu pješaka i biciklista gradnjom novih nogostupa, odnosno biciklističkih staza na mjestima na kojima je to potrebno, zatim gradnjom pješačkih otoka kojima bi se skratila duljina puta koji treba prijeći, produljenjem rubnjaka gdje je to potrebno, gradnjom novih pješačkih staza, odnosno nogostupa kojima bi se omogućila lakša pristupačnost kolodvorima, terminalima i stajalištima u javnom prijevozu.“

Opća mjera G.7 – Reorganizacija prometnog sustava radi veće financijske održivosti:

„Rastuća financijska održivost jedan je od ciljeva transeuropske prometne mreže. Da bi se taj cilj ostvario, nužno je optimizirati ustroj prometnih sustava i podići efikasnost poslovanja i održavanja. Financijska održivost prometnog sustava ima za cilj smanjiti ovisnost sustava o subvencioniranju iz javnih prihoda.“

Osim toga, postavkom hipoteze 2.3.7. „Problem sigurnosti na željezničko-cestovnim prijelazima“ Strategija definira željezničko cestovne prijelaze kao sigurnosni problem. Navedeni problem prepoznat je i u poglavlju 3.7.4. Nacionalnog programa željezničke infrastrukture za razdoblje od 2016. do 2020. godine.

Nacionalni program željezničke infrastrukture za razdoblje od 2016. do 2020. godine („Narodne novine“, broj 103/15) (dalje u tekstu: Nacionalni program) detaljnije određuje prioritete razvoja, izgradnje, osuvremenjivanja, obnove i održavanja funkcionalnosti željezničke infrastrukture. Nacionalni program naglašava da problem ŽCP-ova nije isključivo tehnološko-sigurnosni problem željezničkog prometa već i cestovnog prometa te definira neke od problema:

- problem preglednosti zbog kojeg je nužno ograničiti brzinu na 5 do 20 km/h,
- veliki broj prijelaza je na nerazvrstanim cestama koje su poljski i šumski putovi,
- vrlo frekventni prijelazi se također nalaze na nerazvrstanim cestama u gradovima,
- prijelazi s malom frekvencijom prometa na nerazvrstanim cestama ne mogu se ukinuti,

- nesreće sa smrtnim posljedicama događaju se na prijelazima s malim željezničkim i cestovnim prometom na županijskim, lokalnim i nerazvrstanim cestama u naseljima ili u blizini naselja jer vozači ne poštuju propise.

Osim u nacionalnoj strategiji, važnost podizanja razine osiguranosti ŽCP-a i PP-a preko pruge objašnjena je i u Strategiji prometnog razvoja Europske unije¹ koja propisuje mjerljive ciljeve unaprjeđenja i povećanja količine prometa i sigurnosti, a za čije ostvarenje je, između ostalog, preduvjet rješavanje problematike sigurnosti na ŽCP-a i PP-a uz odgovarajuća infrastrukturna rješenja. Ova Strategija propisuje nekoliko ciljeva koji su povezani sa sigurnosti na željezničko cestovnim prijelazima, a od kojih je relevantan:

Cilj 9.: „By 2050, move close to zero fatalities in road transport. In line with this goal, the EU aims at halving road casualties by 2020. Make sure that the EU is a world leader in safety and security of transport in all modes of transport.” – cilj Europske unije je da se do 2050. godine približi nultoj stopi broja nesreća u cestovnom i željezničkom prijevozu pri čemu je do 2020. godine trenutni broj nesreća potrebno prepoloviti. Vizija Europske unije u tom pogledu je postati svjetski lider u sigurnosti u svim vrstama transporta.

U nastavku je opisan zakonodavni okvir Republike Hrvatske koji regulira osiguranost željezničko-cestovnih i pješačkih prijelaza preko pruge.

Zakon o sigurnosti i interoperabilnosti željezničkog sustava („Narodne novine“, br. 82/13, 18/15, 110/15 i 70/17) uređuje sigurnost i interoperabilnost željezničkog sustava, mjere za razvoj i upravljanje sigurnošću, uvjete za postizanje interoperabilnosti željezničkog sustava Europske unije, utvrđuje uvjete za sigurno upravljanje željezničkim prometom i za sigurno odvijanje željezničkog prometa, uvjete za obavljanje djelatnosti upravitelja infrastrukture i željezničkih prijevoznika, uvjete za strojovođe i ostale izvršne radnike, postupanje tijela nadležnog za sigurnost željezničkog prometa i tijela za istraživanje željezničkih nesreća, te nadzor sigurnosti i inspekcijski nadzor.

Citirani zakon definira željezničko cestovne i pješačke prijelaze preko pruge:

„Pješački prijelaz preko pruge (PP): mjesto križanja željezničke pruge ili industrijskoga kolosijeka i pješačke staze, odnosno prometne površine određene za kretanje pješaka u istoj razini, a koji može biti i u sklopu željezničko-cestovnoga prijelaza“ (čl. 7. točka 17).

„Željezničko-cestovni prijelaz (ŽCP): mjesto križanja željezničke pruge ili industrijskoga kolosijeka i ceste u istoj razini, može uključivati i križanje s pješačkom i biciklističkom stazom ili drugim putovima namijenjenim prolasku ljudi, životinja, vozila ili strojeva“ (čl. 7. točka 39).

Nadalje, u čl. 87 Zakona o sigurnosti i interoperabilnosti željezničkog sustava uređen je zakonodavni okvir ovog Programa:

Program rješavanja ŽCP-a i PP-a sadrži pregled postojećih prijelaza na željezničkim prugama s vremenskim planom i obveznim redosljedom te načinom rješavanja prijelaza koji se ne

¹ Puni naziv Strategije: White Paper - „Roadmap to a single European transport area – towards a competitive and resource-efficient transport system“

smatraju konačno riješenim (čl. 87. st. 1). Predviđeni načini rješavanja ŽCP-a i PP-a preko pruge u Programu su denivelacija, ukidanje sa ili bez svođenja, osiguravanje uređajem, nadopuna ili promjena postojećeg načina osiguranja uređajem (čl. 87. st. 2). Program rješavanja ŽCP-a i PP-a za razdoblje od 5 godina određuje se odlukom koju donosi ministar (čl. 87. st. 3).

Zakon o željeznici („Narodne novine“, br. 94/13, 148/13 i 73/17) uređuje način i uvjete obavljanja željezničkog prijevoza, status željezničke infrastrukture, tržište željezničkih usluga, upravljanje željezničkom infrastrukturom i uvjete pristupa na infrastrukturu, načela i postupke koji se primjenjuju na uvođenje i određivanje naknada za željezničke usluge te dodjelu kapaciteta željezničke infrastrukture, kriterije za izdavanje i ukidanje dozvola željezničkim prijevoznicima te usluge željezničkog prijevoza od posebnog državnog interesa za koje Republika Hrvatska osigurava dio sredstava.

Kako bi zakonodavni okvir ovog Programa bio upotpunjen, potrebno je, s aspekta sigurnosti, uz željezničku regulativu navesti i cestovnu:

Zakon o sigurnosti prometa na cestama („Narodne novine“, br. 67/08, 148/08, 155/08 74/11, 80/13, 92/14, 64/15, 108/17) utvrđuje temeljna načela međusobnih odnosa, ponašanje sudionika i drugih subjekata u prometu na cesti, osnovne uvjete kojima moraju udovoljavati ceste glede sigurnosti prometa, pravila prometa na cestama, sustav prometnih znakova i znakova koje daju ovlaštene osobe, dužnosti u slučaju prometne nesreće, osposobljavanje kandidata za vozače, polaganje vozačkog ispita i uvjeti za stjecanje prava na upravljanje vozilima, vuča vozila, uređaji i oprema koje moraju imati vozila, dimenzije, ukupna masa i osovinsko opterećenje vozila te uvjeti kojima moraju udovoljavati vozila u prometu na cestama. Navedeni zakon propisuje obilježavanje prijelaza ceste preko željezničke pruge (čl. 26. - 31.) i prometna pravila na prijelazu ceste preko željezničke pruge (čl. 136. - 138.).

Zakon o cestama („Narodne novine“, br. 84/11, 18/13, 22/13, 54/13, 148/13 i 92/14) propisuje održavanje željezničko-cestovnih prijelaza i križanja (čl. 30), postavljanje prometnih znakova, signalizacije i opreme, turističke i ostale signalizacije (čl. 61) i obveze pravne osobe koja upravlja javnom cestom pri izvođenju radova (čl. 62).

Osim navedenim zakonima, željezničko-cestovni i pješački prijelazi preko pruge regulirani su i sljedećim pravilnicima:

Pravilnikom o načinu osiguravanja prometa na željezničko-cestovnim prijelazima i pješačkim prijelazima preko pruge („Narodne novine“, br. 111/15) koji propisuje; način osiguravanja prometa na ŽCP-u, način osiguravanja prometa na PP-u preko pruge, način osiguranja prometa na križanju industrijskog kolosijeka s prugom lake željeznice, propisanu preglednost na željezničku prugu odnosno industrijski kolosijek, tehničke uvjete kojima moraju udovoljavati mimoilazne zaštitne ograde.

Pravilnikom o uvjetima za određivanje križanja željezničke pruge i drugih prometnica („Narodne novine“, br. 111/15) kojim su propisani; uvjeti za određivanje križanja željezničke pruge i ceste koja ne smiju biti u istoj razini, uvjeti za određivanje križanja željezničke pruge i pješačke staze koja ne smiju biti u istoj razini, uvjeti za određivanje križanja željezničke pruge s drugim željezničkim prugama i tračničkim sustavima, uvjeti za svođenje i određivanje

zajedničkoga mjesta i načina križanja željezničke pruge i ceste u istoj razini (ŽCP), uvjeti za svođenje i određivanje zajedničkoga mjesta i načina križanja željezničke pruge i pješačke staze u istoj razini (PP preko pruge), uvjeti za otvaranje novih stalnih i privremenih prijelaza te za premještanje i zatvaranje za promet postojećih prijelaza.

Pravilnikom o tehničkim uvjetima za sigurnost željezničkog prometa kojima moraju udovoljavati željezničke pruge („Narodne novine“, br. 128/08) propisuju se tehnički uvjeti za siguran, uredan, redovit i nesmetan tijek željezničkoga prometa, kao i temeljni funkcionalni uvjeti za željezničke infrastrukturne podsustave, kojima moraju udovoljavati željezničke pruge u Republici Hrvatskoj.

Pravilnikom o općim uvjetima za građenje u zaštitnom pružnom pojasu („Narodne novine“, br. 93/10) propisani su opći uvjeti za građenje građevina u zaštitnom pružnom pojasu², na temelju kojih upravitelj infrastrukture određuje posebne uvjete u postupcima izdavanja akata za provedbu dokumenata prostornoga uređenja odnosno odobravanja građenja po posebnom propisu.

Pravilnikom o prometnim znakovima, signalizaciji i opremi na cestama („Narodne novine“, broj 33/05, 64/05, 155/05, 14/11) kojim se propisuju vrsta, značenje, oblik, boja, dimenzije i postavljanje prometnih znakova, signalizacije i opreme na cestama. U čl. 64. i 65. Pravilnika uređeni su svjetlosni znakovi za označavanje prijelaza ceste preko željezničke pruge.

Uz navedene pravilnike posebno je bitna i Odluka o razvrstavanju željezničkih pruga (Narodne novine, br. 3/2014 i 72/17) kojom su željezničke pruge razvrstane u svrhu određivanja načina upravljanja i gospodarenja željezničkom infrastrukturom te planiranja njezinog razvoja.

3. PRIKAZ TRENUTNOG STANJA

3.1. Pregled postojećeg stanja osiguranosti ŽCP-a i PP-a u Republici Hrvatskoj

Strategija prometnog razvoja Republike Hrvatske 2017. – 2030. utvrđuje da je 63% svih željezničko cestovnih prijelaza u Republici Hrvatskoj osigurano Andrijinim križem, znakom „STOP“ i trokutom preglednosti. Također, 60% ukupnog broja nesreća na ŽCP-a i PP-a se dogodio na prijelazima osiguranima samo cestovnim prometnim znakom. Zato su takvi prijelazi definirani kao tzv. „crne točke“ na željezničkoj mreži. Nesreće sa smrtnim posljedicama česte su na nedovoljno osiguranim prijelazima kao i na lokalnim i nerazvrstanim cestama na kojima vozači ne poštuju prometne propise. Prisutne su i nesreće uzrokovane lošom vidljivošću (ne postoji minimalan kut preglednosti) i to najviše na prijelazima na lokalnim i nerazvrstanim cestama (šumskim i poljskim) te na prijelazima koji se nalaze na nerazvrstanim cestama unutar gradskih područja.

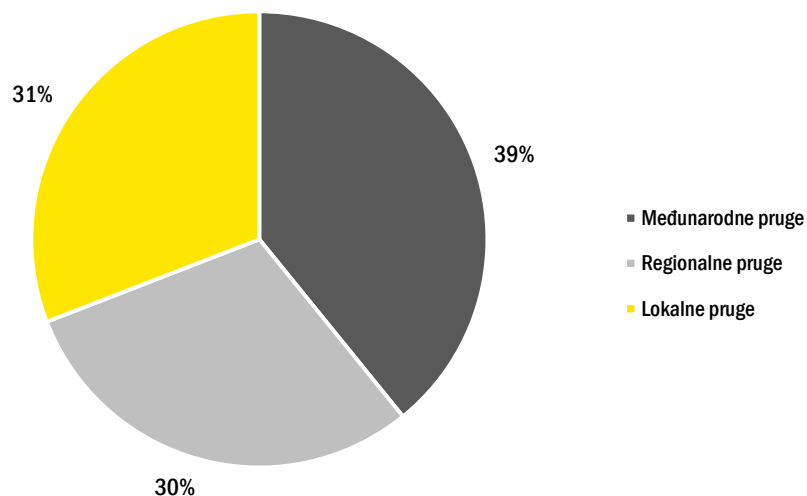
² Prema spomenutom Pravilniku „Pružni pojas« je pojas koji čini zemljište ispod željezničke pruge odnosno kolosijeka, između kolosijeka i pokraj krajnjih kolosijeka, na udaljenosti od najmanje 8 m odnosno najmanje 6 m, ako željeznička pruga prolazi kroz naseljeno mjesto, mjereno vodoravno od osi krajnjega kolosijeka, kao i pripadajući zračni prostor.“

Nacionalnim programom željezničke infrastrukture za razdoblje od 2016. do 2020. godine utvrđeni su planovi izgradnje nove te osuvremenjivanje i održavanje postojeće željezničke mreže. Provedena je analiza ŽCP-a i PP-a preko pruge, a prema rezultatima analize, ŽCP i PP predstavljaju kritičnu točku u željezničkom sustavu, jer se na njima događa najviše nesreća s ljudskim žrtvama. Od 1511 željezničko-cestovnih i pješačkih prijelaza, čak 62,4% nema uređaje za osiguranje, već samo cestovno-prometne znakove upozorenja i osiguran trokut preglednosti.

U Republici Hrvatskoj nalazi se ukupno 1.511 križanja željezničke pruge s drugim prometnicama u istoj razini koji su osigurani na slijedeće načine:

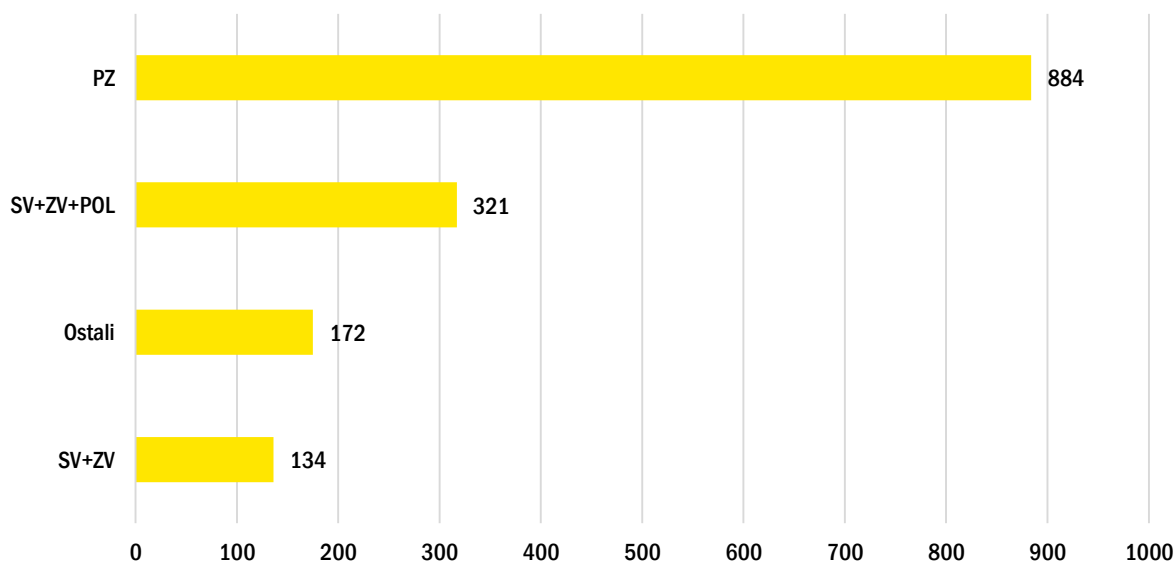
- BR I ČUV – branik i čuvar,
- SV+ZV+POL – svjetlo + zvuk + polubranici,
- SV+ZV – svjetlo + zvuk,
- SV+ZV+POL+MO – svjetlo + zvuk + polubranici + mimoilazne ograde,
- BR IZ ST – branik iz kolodvora,
- M.O. – mimoilazne ograde,
- PZ – prometni znaci,
- SV+ZV+BR – svjetlo + zvuk + branik,
- SV+ZV+IZ ST – svjetlo + zvuk + branici iz kolodvora,
- SV+ZV+M.O. – svjetlo + zvuk + mimoilazne ograde,
- SV+ZV+POL+Č - svjetlo + zvuk + polubranici + čuvar,
- SV+ZV+POL+MO+Č – svjetlo + zvuk + polubranici + mimoilazne ograde+ čuvar,
- ostalo.

Od ukupnog broja križanja sa željezničkom prugom, 1.440 ih čine željezničko cestovni prijelazi, a 71 čine pješački prijelazi preko pruge. Na međunarodnim prugama nalazi se 591 prijelaz (39%), na regionalnim prugama 453 (30%), a na lokalnim prugama 467 prijelaza (31%) (Grafikon 1).



Grafički prikaz 1: Postotak ŽCP-ova s obzirom na kategoriju pruge

Analizirajući vrstu osiguranja prijelaza, najviše prijelaza osigurano je samo prometnim znacima i to 884 prijelaza, odnosno 59%. Nakon toga, 321 prijelaz odnosno 21% osigurano je svjetlosnim signalom, zvukom i polubranikom. Treća najzastupljenija vrsta osiguranja je svjetlo + zvuk kojih na željezničkoj mreži ima 134 ili gotovo 9%. Ostatak od 11%, odnosno 172 prijelaza opremljeno je ostalim vrstama osiguranja. Opisane vrijednosti prikazane su na sljedećem grafikonu:



Grafički prikaz 2: Broj ŽCP-ova ovisno o vrsti osiguranosti

Ukupan pregled svih željezničko cestovnih i pješačkih prijelaza prema vrsti osiguranja prikazan je u Tablici 1.

Tablica 1: Pregled svih prijelaza prema vrsti osiguranosti

Vrsta osiguranja	Broj prijelaza	Udio u ukupnom broju
PZ	884	58,504%
SV+ZV+POL	321	20,966%
SV+ZV	134	8,995%
M.O.	59	3,902%
BR IZ ST	24	1,587%
SV+ZV+POL+Č	23	1,587%
SV+ZV+POL+MO	22	1,455%
BR I ČUV	19	1,257%
SV+ZV+M.O.	11	0,728%
SV+ZV+BR	6	0,397%
SV+ZV+POL+MO+Č	4	0,265%
BR po potrebi	2	0,132%
BR+KLJUČ	1	0,066%
SV+ZV+izST	1	0,066%

S obzirom na raspodjelu prijelaza prema županijama, najveći broj prijelaza nalazi se u Osječko-baranjskoj županiji (139 prijelaza), zatim u Krapinsko-zagorskoj (130 prijelaza), Sisačko-moslavačkoj (127 prijelaza) i Istarskoj županiji (117 prijelaza). Ostale županije pojedinačno gledano nemaju više od 93 prijelaza.

Popis ukupnog broja prijelaza prema županijama prikazan je u Tablici 2³.

Županija/Država	Broj prijelaza
Bjelovarsko-bilogorska	77
Bosna i Hercegovina	3
Brodsko-posavska	47
Dubrovačko-neretvanska	7
Grad Zagreb	39
Istarska	117
Karlovačka	76
Koprivničko-križevačka	83
Krapinsko-zagorska	130
Ličko-senjska	37
Međimurska	52
Osječko-baranjska	139
Požeško-slavonska	67
Primorsko-goranska	53
Sisačko-moslavačka	127
Slovenija	7
Splitsko-dalmatinska	18
Šibensko-kninska	63
Varaždinska	93
Virovitičko-podravska	79
Vukovarsko-srijemska	75
Zadarska	39
Zagrebačka	83

Tablica 2: Broj ŽCP-ova po županijama

4. METODOLOGIJA VREDNOVANJA

Ovaj Program sadrži kriterije za određivanje prioriteta rješavanja i listu rangiranja željezničko-cestovnih i pješačkih prijelaza preko pruge. Rangiranjem se identificiraju investicijski prioriteti rješavanja ŽCP-a i PP-a. To su prvenstveno prijelazi čija je prometna važnost i služnost najveća, odnosno oni čije je stanje osiguranosti najdalje od

³ U tablici su prikazani i podaci za Bosnu i Hercegovinu i Sloveniju jer se određeni broj prijelaza nalazi na željezničkoj infrastrukturi kojom upravlja HŽ Infrastruktura, ali se nalaze na teritoriju tih dviju zemalja. ŽCP-ovi izvan teritorija RH su izvan prometa te nisu uvedeni u metodologiju vrednovanja.

zadovoljavajućeg. Na taj način će se osigurati da financijska sredstva usmjerena u sigurnost ŽCP-a i PP-a maksimaliziraju svoj učinak.

4.1. Sveobuhvatna baza ŽCP-a i PP-a u Republici Hrvatskoj i njena kategorizacija

ŽCP-i objedinjeni financiranjem iz Svjetske banke

Projektom održivih hrvatskih željeznica koji je financiran sredstvima iz zajma Međunarodne banke za obnovu i razvoj („Narodne novine“, broj 5/15) obuhvaćeno je rješavanje 50 ŽCP-a i PP-a te isti predstavljaju one koje se može osuvremeniti u najkraćem roku.

ŽCP-i i PP-i objedinjeni u postojećim projektima sufinanciranima iz EU fondova

Postojeći projekti obnova, rekonstrukcija i nadogradnja pojedinih dionica željezničkih pruga, koji su u procesu implementacije, obuhvaćaju i zahvate na prijelazima unutar tih dionica te će isti na taj način također biti riješeni. Radi se o projektima sufinanciranim iz europskih fondova koji obuhvaćaju 154 prijelaza te su oni u postupku rješavanja.

ŽCP-i predviđeni za rješavanje sufinanciranjem iz EU fondova i drugih izvora sredstava

Ovim Programom je definirana lista prioriteta ŽCP-a i PP-a preko pruge koji će biti riješeni u petogodišnjem razdoblju. Planirano tehničko rješenje navedenih ŽCP-a i PP-a obuhvaća osiguranje definirano kao SV+ZV+POL (svjetlosni signal, zvučni signal i polubranik). U slučaju kada konačno tehničko rješenje propisano pozitivnim propisima Republike Hrvatske, predviđa nižu odnosno višu razinu osiguranosti od gore navedene, u pojedinačnim projektima rješavanja ŽCP-a i PP-a izvest će se tehničko rješenje koje minimalno uključuje SV+ZV+POL. Lista prioriteta rješavanja utvrđena je metodologijom vrednovanja iz poglavlja 4. ovog Programa.

4.2. Ciljevi rangiranja

Rangiranjem ŽCP-a i PP-a unutar pojedinih skupina definiranih prethodnim poglavljem postiže se lista koja prikazuje njihovu prioritetnost rješavanja. Lista prioriteta rješavanja ŽCP-a i PP-a se temelji na višekriterijskoj analizi u kojoj su korišteni kriteriji relevantni za povećanje sigurnosti prijelaza.

4.3. Pristup i metodologija

Pri definiranju kriterija važno je naglasiti potrebu za njihovom objektivnošću kako bi prioritet svakog ŽCP-a i PP-a bio jedinstven i usporediv podatak. Iz tog razloga, kao kriteriji su korišteni statistički podaci kojima raspolaže HŽ Infrastruktura d.o.o., Ministarstvo unutarnjih poslova i Državni zavod za statistiku. Svaki je kriterij sveden na određenu brojčanu vrijednost, te kao takav ima deskriptivnu dimenziju, jer vrednuje postojeće stanje ugrađene opreme, intenzitet služnosti ceste i željeznice te važnost istih.

4.3.1. Metodologija izrade liste prioriteta ŽCP-a i PP-a

Definiranje kriterija vrednovanja ŽCP-a i PP-a provedeno je kroz sljedeće korake:

1. Vrednovanje svih dostupnih podataka

Uzimajući u obzir količinu prikupljenih informacija vezano za pojedini ŽCP i PP, potrebno je bilo prepoznati deskriptivne varijable koje su relevantne za razinu sigurnosti ŽCP-a i PP-a.

2. Identifikacija primjenjivih kriterija

Za identificiranje primjenjivih kriterija inicijalno je bilo potrebno promatrati zasebne komponente ŽCP-a i PP-a (Željeznica, Cesta i Prijelaz) koje integralno doprinose sigurnosti kako bi svaki dio ŽCP-a i PP-a sustavno mogao biti zasebno bodovan.

3. Određivanje težine pojedinih kriterija

Težina kriterija određivala se prema naglašenoj važnosti pojedinog kriterija od strane HŽI-a te brojčanim pokazateljima i kategorijama ceste i željeznice. Metoda s težinskim kriterijima opisana je u poglavlju 4.3.2.

4. Utvrđivanje liste prioriteta ŽCP-a i PP-a

Rang lista prikazuje ukupan zbroj bodova po ŽCP-u i PP-u dobivenih analizom varijabli te zbrajanje bodova svake od tri komponente ŽCP i PP prema gore navedenoj metodologiji.

4.3.2. Identifikacija kriterija

Kriteriji vrednovanja su kategorizirani u tri skupine prema komponentama sigurnosti ŽCP-a:

1. željeznica,
2. cesta,
3. prijelaz.

U svakoj skupini identificirani su kriteriji vezani za pojedini dio ŽCP-a i PP-a kako slijedi:

1. Željeznica

U kategoriji *Željeznica* su prema dostupnim podacima identificirani sljedeći kriteriji:

1.1. Kategorija željezničke pruge

Kategorija pruge je ordinalna varijabla koja skalarno prepoznaje tri tipa pruge na kojem se odvija željeznički promet a označena je kako slijedi:

- pruge za međunarodni promet (M),
- pruge za regionalni promet (R),
- pruge za lokalni promet (L).

Svakoj od navedenih kategorija pruge dodijeljen je težinski koeficijent kako bi se pri bodovanju postigla ravnoteža u važnosti svakog od ŽCP-a i PP-a na pripadajućoj dionici, odnosno na pripadajućoj pruzi. Tako je definirano da vrijednost koeficijenta pruge za

međunarodni promet (M) iznosi 2, koeficijenta pruge za regionalni promet (R) 1.5 te koeficijenta pruge za lokalni promet (L) 1.

1.2. Intenzitet željezničkog prometa (broj vlakova/godina)

Intenzitet prometa je prometno opterećenje na pojedinom ŽCP-u i PP-u, a promatramo ga kroz varijablu broja vlakova koji prođu kroz ŽCP i PP u vremenskom razdoblju od godine dana. Najveći intenzitet prometa identificiran je u iznosu od 64.804 vlakova u jednoj godini te je taj iznos uzet kao maksimalan pri računanju omjera u bodovanju.

1.3. Trokut preglednosti

Trokut preglednosti je parametar koji definira vidljivost, odnosno preglednost prostora uz cestu i željezničku prugu. Posljedica smanjenog trokuta preglednosti na prijelazima koji nemaju minimalnu osiguranost (SV+ZV+POL) se manifestira kao ograničenje brzine prometovanja vlakova u zoni ŽCP-a i PP-a. Iz tog razloga se prijelazi sa smanjenim trokutom preglednosti pri bodovanju uzimaju u obzir kako bi pri rangiranju poprimili veći prioritet u odnosu na prijelaze sa zadovoljavajućim trokutom preglednosti.

2. Cesta

U kategoriji *Cesta* su prema dostupnim podacima identificirani sljedeći kriteriji:

2.1. Kategorija ceste

Kategorija ceste je ordinalna varijabla koja se razlikuje ovisno o tipu ceste na kojoj se odvija cestovni promet, a označena je kako slijedi:

- državne i županijske ceste (D.C. i Ž.C.),
- lokalne ceste (L.C.),
- nerazvrstane ceste i pješački putovi (N.C. i P.P.).

Svakoj od navedenih kategorija ceste dodijeljen je odgovarajući težinski koeficijent, koji se množi brojem stanovnika kako bi se postigla ravnoteža važnosti određenog prijelaza pri bodovanju. Tako će državne i županijske ceste množiti omjer broja stanovnika s 2, lokalne ceste s 1.5, a nerazvrstane ceste s 1.

2.2. Veličina naselja

Podatak o broju stanovnika po pojedinoj općini je diskretna varijabla, a podaci su preuzeti iz Popisa stanovništva iz 2011. godine, koji je izradio Državni zavod za statistiku.

3. Prijelaz

U kategoriji *Prijelaz* su prema dostupnim podacima identificirani sljedeći kriteriji:

3.1. Prometne nesreće

Prometne nesreće na pojedinom ŽCP-u i PP-u diskretna je varijabla za svaki ŽCP i PP u Republici Hrvatskoj. Važnost sigurnosti sa stajališta svih korisnika ŽCP-a i PP-a posebno je naglašena kao jedan od prioriteta u određivanju težine kriterija te je sukladno tome ovom kriteriju dodijeljeno bodova kako je navedeno u poglavlju 4.3.3. ovog Programa.

3.2. Osiguranost prijelaza

U poglavlju 3.1. ovog Programa naveden je pregled tipova osiguranosti ŽCP-a i PP-a Republici Hrvatskoj. Najkritičniji ŽCP-i PP-i u smislu hitnosti provedbe konačnog tehničkog rješenja su oni na kojima su još uvijek ljudski resursi zaduženi za osiguravanje sigurnosti ŽCP-a. To je nominalna varijabla koja značajno utječe na rangiranje ŽCP-a i PP-a. Prilikom investicije u modernizaciju prijelaza na kojem su angažirani ljudski resursi potrebno je pažljivo planirati budući angažman predmetnih zaposlenika u skladu s pozitivnim propisima Republike Hrvatske te uzeti u obzir troškove reorganizacije.

Također, ovim Programom uzima se u obzir zastarjelost trenutno ugrađene opreme koju nije moguće održavati te je posljedično razina pouzdanosti iste opreme neadekvatna. Zato što ista bilježi duge periode kvara, odnosno manjak funkcionalnosti, navedena oprema se u ovom Programu smatra visoko rizičnom te se ne smatra prihvatljivom. Stoga se pri rangiranju takvim prijelazima dodaju bodovi kojima se nastojati povećati prioritet modernizacije ovih prijelaza.

4.3.3. Metodologija vrednovanja težine identificiranih kriterija

Kriteriji korišteni u metodologiji vrednovanja navedeni su u sljedećem prikazu:

1. ŽELJEZNICA	2. CESTA	3. PRIJELAZ
1.1. Kategorija pruge	2.1. Kategorija ceste	3.1. Broj nesreća
1.2. Intenzitet prometa	2.2. Veličina naselja	3.2. Osiguranost prijelaza
1.3. Trokut preglednosti		

Slika 1: Kriteriji korišteni u metodologiji vrednovanja

Integralni sustav vrednovanja osiguranosti ŽCP-a i PP-a uspostavljen je ciljanim uravnoteženjem utjecaja pojedinih *Kategorija* kroz dodjelu koeficijenata kriterijima svake od *Kategorija*. Generalni pregled sustava vrednovanja identificiranih kriterija je kako slijedi:



Slika 2: Pregled sustava bodovanja identificiranih kriterija

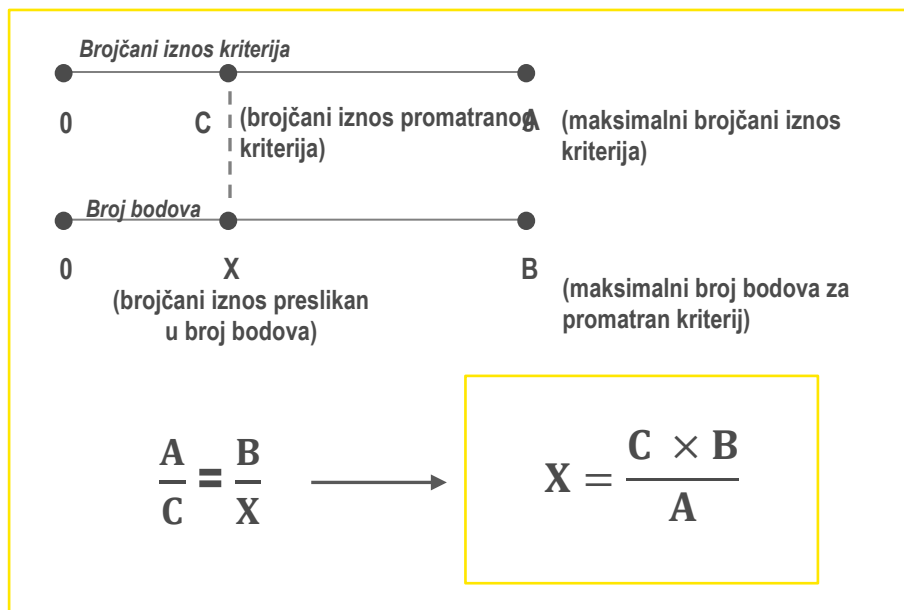
S obzirom da su jedino *Veličina naselja* te *Intenzitet prometa* kontinuirane varijable, njihove vrijednosti su podvrgnute množenju koeficijentom pripadajućeg kriterija iz *Kategorije*. Tako će *Željeznica* dobiti maksimum od 40 bodova ukoliko se *Intenzitet prometa*, odnosno, maksimalni broj vlakova koji prođe prijelazom u godini dana (maksimalno 15 bodova) pomnoži s najznačajnijom kategorijom pruge – međunarodnom (M) čiji koeficijent iznosi 2 te se tom umnošku pridoda eventualnih 10 bodova ako prijelaz nema zadovoljavajući *Trokut preglednosti*.

Isti princip se primjenjuje i na kategoriji *Cesta* gdje se umjesto *Intenziteta prometa* pojavljuje kriterij *Veličina naselja* koji se množi odgovarajućim koeficijentom *Kategorije ceste*.

Iznosi *Intenziteta prometa* i *Veličine naselja* koji se množe koeficijentima se prije množenja svode na raspon bodova s maksimalnom vrijednosti od 15 bodova. Ovaj postupak provodi se sustavom omjera gdje se kao kriteriji uzimaju tri vrijednosti:

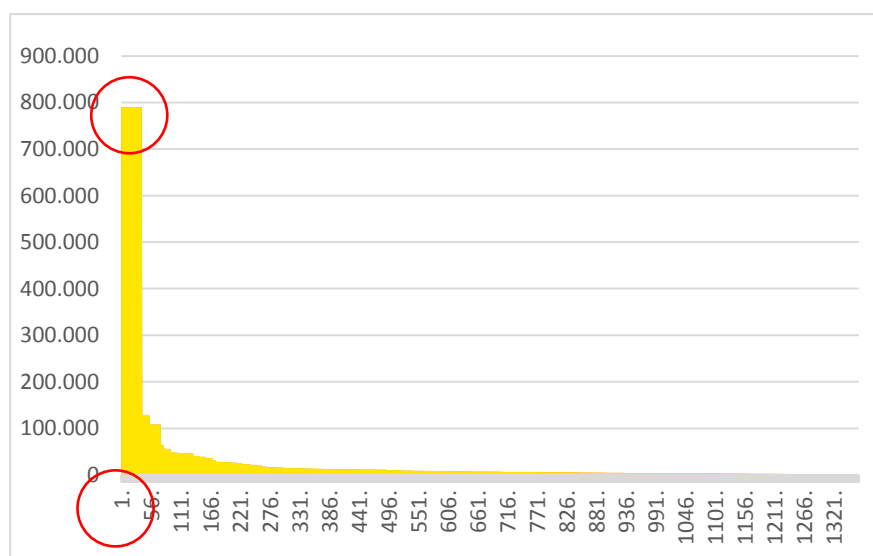
- A- maksimalni (najveći) brojčani iznos kriterija (Intenziteta prometa ili Veličine naselja) obuhvaćajući ukupnu bazu ŽCP-ova,
- B- maksimalni broj bodova za taj kriterij, te
- C- brojčani iznos kriterija (Intenziteta prometa ili Veličina naselja) promatranog prijelaza.

Primjenom sustava omjera dolazimo do sljedeće formule:



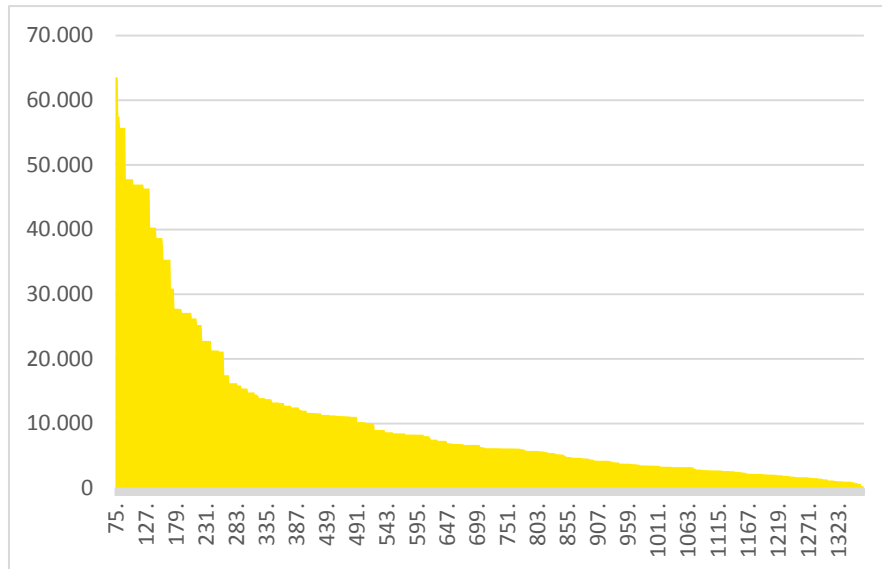
Slika 3: Formula redukcije Kategorija Željeznica i Cesta

Maksimalni brojčani iznos (A) kriterija *Veličina naselja* (u demografskom smislu) preuzet je iz popisa broja stanovnika (izvor: Državni zavod za statistiku) uzimajući u obzir geografski položaj svih ŽCP-a i PP-a u Republici Hrvatskoj. Kako bi se povećala razlika između dodjeljivanja bodova pojedinom prijelazu, bilo je potrebno ujednačiti maksimalni broj stanovnika, a da se ne narušava sraz između velikih gradova i općina u Republici Hrvatskoj. Tako je primijećeno da distribucija naselja prema broju stanovnika prikazuje značajan skok kod vrijednosti od 60 000 stanovnika (Grafički prikaz 3 – obilježeno crveno). Shodno tome ŽCP-ovi u naseljima s malim brojem stanovnika buduju se s vrlo malim bodovnim razlikama. Kako bi se izbjegla neravnoteža utjecaja ove kategorije za ŽCP-e i PP-e u naseljima s manje od 60 000 stanovnika u odnosu na druge *Kategorije*, vrednovanje se provodi na način da sva naselja iznad 60 000 stanovnika dobivaju maksimalni broj bodova dok se vrednovanje predmetne *Kategorije* pomoću sustava omjera vrši samo u naseljima s manje od 60 000.



Grafički prikaz 3: Prikaz broja stanovnika po naseljima na koja su alocirani ŽCP-ovi

Kako bi se riješio spomenuti problem, izuzimanjem naselja kojima je broj stanovnika iznad granica velikih razlika (Grafički prikaz 3) dobivamo ujednačeniji pad (Grafički prikaz 4) između svakog sljedećeg naselja. Zaključno, svi ŽCP-i i PP-i koji su alocirani u naselju koje se nalazi izvan Grafičkog prikaza 4 (iznad 75. mjesta po broju stanovnika) dobit će maksimalni broj bodova za spomenuti kriterij, odnosno 15.



Grafički prikaz 4: Prikaz pada broja stanovnika počevši od 75. naselja s alociranim ŽCP-om

Nakon izračuna, iznosi kriterija *Intenzitet prometa* i *Veličina naselja* množe se koeficijentima svojih *Kategorija*, kao što je već navedeno.

Bodovanje treće Kategorije, *Prijelaz*, podijeljeno je na dva kriterija: *Prometne nesreće* te *Osiguranost prijelaza*. Kriteriju *Broj nesreća* dodjeljuje se 15 bodova u slučaju pojave jedne nesreće na pripadajućem ŽCP-u i PP-u, a 30 bodova ukoliko je se nesreća pojavila više puta.

Što se tiče *Osiguranosti prijelaza*, prijelazi koje osigurava čuvar ili se planira modernizacija zastarjele opreme čija razina osiguranja uključuje branik ili polubranik će biti bodovani s maksimalnim brojem bodova odnosno 30 (za iste se ne boduju nesreće jer automatski imaju maksimalni broj bodova). Navedenim se opravdava primijenjeni model jer s obzirom na maksimalno osiguranje prijelaza nije moguće utvrditi sigurnost samog prijelaza. Za ostale prijelaze sa zastarjelom opremom na kojima nema branika ili polubranika će se izvršiti bodovanje sukladno podacima o nesrećama.

4.4. Liste prioriteta rješavanja ŽCP-a i PP-a

Liste prioriteta rješavanja ŽCP-a i PP-a prikazane su u sljedećim Tablicama:

- Tablica 3 | Pregled svih ŽCP-a i PP-a u Republici Hrvatskoj
- Tablica 4 | Lista prioriteta rješavanja svih ŽCP-a i PP-a u Republici Hrvatskoj
- Tablica 5 | Lista ŽCP-a i PP-a objedinjenih financiranjem iz zajma Svjetske banke
- Tablica 6 | Lista ŽCP-a i PP-a objedinjenih u postojećim EU programima sufinanciranja
- Tablica 7 | Lista ŽCP-a i PP-a predviđenih za prijavu za sufinanciranje iz EU fondova

Popis kratica:

- PZ – prometni znak
- BR I ČUV – branik i čuvar
- SV+ZV – svjetlo + zvuk
- SV+ZV+POL – svjetlo + zvuk + polubranik
- SV+ZV+POL+D – svjetlo + zvuk + polubranik + denivelacija
- SV+ZV+POL+Č – svjetlo + zvuk + polubranik + čuvar
- SV+ZV+POL+MO – svjetlo + zvuk + polubranik + mimoilazna ograda
- BR IZ ST – branik iz kolodvora
- SV+ZV+BR IZ ST – svjetlo + zvuk + branik iz kolodvora
- PZ+MO – prometni znak i mimoilazna ograda
- SV+ZV+BR – svjetlo + zvuk + branik
- SV+ZV+MO – svjetlo + zvuk + mimoilazna ograda
- MO – mimoilazna ograda
- SV+ZV+MO+Č – svjetlo + zvuk + mimoilazna ograda + čuvar
- SV+ZV+POL+MO+Č – svjetlo + zvuk + polubranik + mimoilazna ograda+ čovjek
- D.C. – državna cesta
- Ž.C. – županijska cesta
- L.C. – lokalna cesta
- N.C. – nerazvrstana cesta
- Ukid. i svođ. –ukidanje i svođenje

Tablica 3: Pregled svih ŽCP-a i PP-a u Republici Hrvatskoj

Redni broj	Oznaka pruge	Naziv pruge	Kilometarski položaj prijelaza na pruzi	Razvrstavanje ceste	Županija	Grad ili općina	Postojeće osiguranje prijelaza
1	M101	DG-Savski Marof-Zagreb Gk	426+357	N.C.	G. Zgb	G. Zgb	BR I ČUV
2	M101	DG-Savski Marof-Zagreb Gk	427+014	N.C.	G. Zgb	G. Zgb	BR I ČUV
3	M101	DG-Savski Marof-Zagreb Gk	428+853	N.C.	G. Zgb	G. Zgb	BR I ČUV
4	M101	DG-Savski Marof-Zagreb Gk	440+074	N.C.	Zagreb.	G.Zapreš.	SV+ZV+POL
5	M101	DG-Savski Marof-Zagreb Gk	441+517	N.C.	Zagreb.	G.Zapreš.	SV+ZV
6	M101	DG-Savski Marof-Zagreb Gk	443+898	Ž.C.	Zagreb.	Brdovec	SV+ZV
7	M101	DG-Savski Marof-Zagreb Gk	446+274	N.C.	Zagreb.	Brdovec	SV+ZV+POL
8	M101	DG-Savski Marof-Zagreb Gk	446+746	N.C.	Zagreb.	Brdovec	SV+ZV+POL
9	M101	DG-Savski Marof-Zagreb Gk	448+720	Ž.C.	Zagreb.	Brdovec	SV+ZV+POL
10	M101	DG-Savski Marof-Zagreb Gk	449+970	L.C.	Zagreb.	Brdovec	SV+ZV+POL
11	M102	Zagreb Gk - Dugo Selo	430+112	N.C.	G. Zgb	G. Zgb	SV+ZV+POL
12	M102	Zagreb Gk - Dugo Selo	430+661	N.C.	G. Zgb	G. Zgb	SV+ZV+POL+MO
13	M102	Zagreb Gk - Dugo Selo	432+393	N.C.	G. Zgb	G. Zgb	SV+ZV+POL
14	M102	Zagreb Gk - Dugo Selo	433+389	P.P.	G. Zgb	G. Zgb	SV+ZV+M.O.
15	M102	Zagreb Gk - Dugo Selo	434+688	P.P.	G. Zgb	G. Zgb	SV+ZV+M.O.
16	M102	Zagreb Gk - Dugo Selo	435+465	N.C.	G. Zgb	G. Zgb	SV+ZV
17	M102	Zagreb Gk - Dugo Selo	436+329	N.C.	G. Zgb	G. Zgb	SV+ZV+POL
18	M102	Zagreb Gk - Dugo Selo	439+470	N.C.	G. Zgb	G. Zgb	SV+ZV+POL+Č
19	M102	Zagreb Gk - Dugo Selo	439+819	P.P.	G. Zgb	G. Zgb	M.O.
20	M102	Zagreb Gk - Dugo Selo	440+295	N.C.	G. Zgb	G. Zgb	SV+ZV+POL+Č

Redni broj	Oznaka pruge	Naziv pruge	Kilometarski položaj prijelaza na pruzi	Razvrstavanje ceste	Županija	Grad ili općina	Postojeće osiguranje prijelaza
21	M102	Zagreb Gk - Dugo Selo	444+802	Ž.C.	Zagreb.	G. D.Selo	SV+ZV+POL
22	M103	Dugo Selo - Novska	0+617	Ž.C.	Sis-mos.	G.Novska	SV+ZV+POL
23	M103	Dugo Selo - Novska	1+851	P.P.	Sis-mos.	G.Novska	M.O.
24	M103	Dugo Selo - Novska	4+274	N.C.	Sis-mos.	G.Novska	PZ
25	M103	Dugo Selo - Novska	6+653	Ž.C.	Sis-mos.	G.Novska	SV+ZV+POL
26	M103	Dugo Selo - Novska	10+271	Ž.C.	Sis-mos.	Lipovljani	SV+ZV+POL
27	M103	Dugo Selo - Novska	14+482	L.C.	Sis-mos.	Lipovljani	SV+ZV+POL
28	M103	Dugo Selo - Novska	16+358	N.C.	Sis-mos.	Lipovljani	SV+ZV+POL
29	M103	Dugo Selo - Novska	18+168	N.C.	Sis-mos.	Lipovljani	PZ
30	M103	Dugo Selo - Novska	20+902	Ž.C.	Sis-mos.	Gr.Kutina	SV+ZV+POL
31	M103	Dugo Selo - Novska	22+470	N.C.	Sis-mos.	Gr.Kutina	PZ
32	M103	Dugo Selo - Novska	26+965	N.C.	Sis-mos.	Gr.Kutina	SV+ZV+POL+MO
33	M103	Dugo Selo - Novska	28+064	N.C.	Sis-mos.	Gr.Kutina	PZ
34	M103	Dugo Selo - Novska	30+299	L.C./N.C.	Sis-mos.	Gr.Kutina	SV+ZV+POL
35	M103	Dugo Selo - Novska	32+474	N.C.	Sis-mos.	Gr.Kutina	PZ
36	M103	Dugo Selo - Novska	33+949	N.C.	Sis-mos.	Popovača	SV+ZV
37	M103	Dugo Selo - Novska	35+009	Ž.C.	Sis-mos.	Popovača	SV+ZV
38	M103	Dugo Selo - Novska	36+766	N.C.	Sis-mos.	Popovača	PZ
39	M103	Dugo Selo - Novska	38+022	L.C./N.C.	Sis-mos.	Popovača	PZ
40	M103	Dugo Selo - Novska	40+249	L.C.	Sis-mos.	Popovača	SV+ZV+POL
41	M103	Dugo Selo - Novska	41+931	N.C.	Sis-mos.	Popovača	SV+ZV
42	M103	Dugo Selo - Novska	42+718	D.C.	Sis-mos.	Popovača	SV+ZV+POL
43	M103	Dugo Selo - Novska	45+584	N.C.	Sis-mos.	V.Ludina	SV+ZV+POL
44	M103	Dugo Selo - Novska	46+890	N.C.	Sis-mos.	V.Ludina	PZ
45	M103	Dugo Selo - Novska	48+392	Ž.C.	Sis-mos.	V.Ludina	SV+ZV
46	M103	Dugo Selo - Novska	53+171	Ž.C.	Zagreb.	Križ	SV+ZV
47	M103	Dugo Selo - Novska	56+146	L.C.	Zagreb.	Križ	SV+ZV+POL
48	M103	Dugo Selo - Novska	58+287	N.C.	Zagreb.	Križ	PZ
49	M103	Dugo Selo - Novska	60+580	N.C.	Zagreb.	G.Ivanić G.	PZ
50	M103	Dugo Selo - Novska	61+813	N.C.	Zagreb.	G.Ivanić G.	SV+ZV
51	M103	Dugo Selo - Novska	63+939	N.C.	Zagreb.	G.Ivanić G.	PZ
52	M103	Dugo Selo - Novska	66+868	Ž.C.	Zagreb.	G.Ivanić G.	SV+ZV+POL+MO
53	M103	Dugo Selo - Novska	68+768	N.C.	Zagreb.	G.Ivanić G.	PZ
54	M103	Dugo Selo - Novska	71+602	L.C.	Zagreb.	Kloštar Iv.	PZ
55	M103	Dugo Selo - Novska	72+836	N.C.	Zagreb.	Brckovlj.	PZ
56	M103	Dugo Selo - Novska	73+849	N.C.	Zagreb.	Brckovlj.	SV+ZV+POL
57	M103	Dugo Selo - Novska	80+092	L.C.	Zagreb.	G.D.Selo	PZ
58	M103	Dugo Selo - Novska	81+281	Ž.C.	Zagreb.	G.D.Selo	SV+ZV+POL
59	M103	Dugo Selo - Novska	83+079	L.C.	Zagreb.	G.D.Selo	SV+ZV+POL
60	M103	Dugo Selo - Novska	83+687	N.C.	Zagreb.	Gr.D.Selo	SV+ZV
61	M104	Novska-Tovarnik-DG	123+924	Ž.C.	Vuk-srij.	Tovarnik	SV+ZV+POL
62	M104	Novska-Tovarnik-DG	128+598	L.C.	Vuk-srij.	Tovarnik	SV+ZV+POL
63	M104	Novska-Tovarnik-DG	130+402	N.C.	Vuk-srij.	Nijemci	SV+ZV+POL
64	M104	Novska-Tovarnik-DG	132+200	L.C.	Vuk-srij.	Nijemci	SV+ZV+POL
65	M104	Novska-Tovarnik-DG	134+469	D.C.	Vuk-srij.	Nijemci	SV+ZV+POL
66	M104	Novska-Tovarnik-DG	138+160	L.C.	Vuk-srij.	St.Jankov.	SV+ZV+POL

Redni broj	Oznaka pruge	Naziv pruge	Kilometarski položaj prijelaza na pruzi	Razvrstavanje ceste	Županija	Grad ili općina	Postojeće osiguranje prijelaza
67	M104	Novska-Tovarnik-DG	140+778	L.C.	Vuk-srij.	St.Jankov.	SV+ZV+POL
68	M104	Novska-Tovarnik-DG	142+768	L.C.	Vuk-srij.	St.Jankov.	SV+ZV+POL
69	M104	Novska-Tovarnik-DG	145+658	Ž.C.	Vuk-srij.	St.Jankov.	SV+ZV+POL
70	M104	Novska-Tovarnik-DG	146+922	D.C.	Vuk-srij.	St.Jankov.	SV+ZV+POL
71	M104	Novska-Tovarnik-DG	150+782	N.C.	Vuk-srij.	G.Vinkovci	SV+ZV+POL
72	M104	Novska-Tovarnik-DG	153+391	Ž.C.	Vuk-srij.	G.Vinkovci	SV+ZV+POL
73	M104	Novska-Tovarnik-DG	162+979	N.C.	Vuk-srij.	Ivankovo	SV+ZV+POL
74	M104	Novska-Tovarnik-DG	165+135	Ž.C.	Vuk-srij.	Ivankovo	SV+ZV+POL
75	M104	Novska-Tovarnik-DG	171+106	Ž.C.	Vuk-srij.	Vođinci	SV+ZV+POL
76	M104	Novska-Tovarnik-DG	177+394	Ž.C.	Vuk-srij.	St.Mikan.	SV+ZV+POL
77	M104	Novska-Tovarnik-DG	186+118	N.C.	Osj-bar	Strizivojna	SV+ZV+POL
78	M104	Novska-Tovarnik-DG	188+118	L.C.	Osj-bar	Strizivojna	BR IZ ST
79	M104	Novska-Tovarnik-DG	193+227	Ž.C.	Brod-pos	Vrpolje	SV+ZV+POL
80	M104	Novska-Tovarnik-DG	196+200	N.C.	Brod-pos	D.Andrij.	SV+ZV
81	M104	Novska-Tovarnik-DG	198+582	N.C.	Brod-pos	D.Andrij.	SV+ZV
82	M104	Novska-Tovarnik-DG	201+794	Ž.C.	Brod-pos	Garčin	SV+ZV+POL
83	M104	Novska-Tovarnik-DG	202+919	Ž.C.	Brod-pos	Garčin	SV+ZV+POL
84	M104	Novska-Tovarnik-DG	206+258	Ž.C.	Brod-pos	Garčin	SV+ZV+POL
85	M104	Novska-Tovarnik-DG	209+370	Ž.C.	Brod-pos	Garčin	SV+ZV+POL
86	M104	Novska-Tovarnik-DG	211+985	N.C.	Brod-pos	G.Vrba	SV+ZV+POL
87	M104	Novska-Tovarnik-DG	216+152	N.C.	Brod-pos	G.Vrba	BR I ČUV
88	M104	Novska-Tovarnik-DG	227+458	D.C.	Brod-pos	Sibinj	SV+ZV+POL
89	M104	Novska-Tovarnik-DG	228+897	N.C.	Brod-pos	Sibinj	SV+ZV
90	M104	Novska-Tovarnik-DG	230+785	N.C.	Brod-pos	Sibinj	BR I ČUV
91	M104	Novska-Tovarnik-DG	234+446	N.C.	Brod-pos	B.Stupnik	SV+ZV
92	M104	Novska-Tovarnik-DG	236+802	Ž.C.	Brod-pos	B.Stupnik	SV+ZV+POL
93	M104	Novska-Tovarnik-DG	238+263	N.C.	Brod-pos	B.Stupnik	SV+ZV
94	M104	Novska-Tovarnik-DG	244+699	Ž.C.	Brod-pos	Oriovac	SV+ZV+POL
95	M104	Novska-Tovarnik-DG	249+695	Ž.C.	Brod-pos	N.Kapela	SV+ZV
96	M104	Novska-Tovarnik-DG	251+227	Ž.C.	Brod-pos	N.Kapela	SV+ZV
97	M104	Novska-Tovarnik-DG	256+142	L.C.	Brod-pos	S.P.Selo	SV+ZV
98	M104	Novska-Tovarnik-DG	261+244	Ž.C.	Brod-pos	S.P.Selo	SV+ZV
99	M104	Novska-Tovarnik-DG	263+324	L.C.	Brod-pos	S.P.Selo	SV+ZV
100	M104	Novska-Tovarnik-DG	266+019	Ž.C.	Brod-pos	Rešetari	SV+ZV
101	M104	Novska-Tovarnik-DG	269+699	N.C.	Brod-pos	Rešetari	SV+ZV
102	M104	Novska-Tovarnik-DG	273+151	N.C.	Brod-pos	G.N.Grad.	SV+ZV+POL
103	M104	Novska-Tovarnik-DG	273+744	Ž.C.	Brod-pos	G.N.Grad.	SV+ZV+POL
104	M104	Novska-Tovarnik-DG	277+472	L.C.	Brod-pos	Dragalić	SV+ZV+POL
105	M104	Novska-Tovarnik-DG	279+984	Ž.C.	Brod-pos	Dragalić	SV+ZV+POL
106	M104	Novska-Tovarnik-DG	286+691	D.C.	Brod-pos	G.Bogić.	SV+ZV+POL+Č
107	M104	Novska-Tovarnik-DG	288+045	Ž.C.	Brod-pos	Okučani	SV+ZV+POL+Č
108	M104	Novska-Tovarnik-DG	289+809	N.C.	Brod-pos	Okučani	SV+ZV
109	M104	Novska-Tovarnik-DG	291+895	N.C.	Brod-pos	Okučani	SV+ZV
110	M104	Novska-Tovarnik-DG	293+635	N.C.	Sis-mos.	G.Novska	SV+ZV
111	M104	Novska-Tovarnik-DG	296+497	P.P.	Sis-mos.	G.Novska	SV+ZV+M.O.
112	M104	Novska-Tovarnik-DG	297+235	N.C.	Sis-mos.	G.Novska	SV+ZV

Redni broj	Oznaka pruge	Naziv pruge	Kilometarski položaj prijelaza na pruzi	Razvrstavanje ceste	Županija	Grad ili općina	Postojeće osiguranje prijelaza
113	M104	Novska-Tovarnik-DG	302+159	N.C.	Sis-mos.	G.Novska	SV+ZV
114	M104	Novska-Tovarnik-DG	304+841	N.C.	Sis-mos.	G.Novska	SV+ZV
115	M201	DG-Botovo-DugoSelo	445+704	N.C.	Zagreb.	Gr.D.Selo	SV+ZV
116	M201	DG-Botovo-DugoSelo	446+143	L.C.	Zagreb.	Gr.D.Selo	SV+ZV+POL
117	M201	DG-Botovo-DugoSelo	447+442	Ž.C.	Zagreb.	Gr.D.Selo	SV+ZV+POL
118	M201	DG-Botovo-DugoSelo	449+702	L.C.	Zagreb.	Gr.D.Selo	SV+ZV
119	M201	DG-Botovo-DugoSelo	451+473	Ž.C.	Zagreb.	Brckovlj.	SV+ZV+POL
120	M201	DG-Botovo-DugoSelo	452+068	L.C.	Zagreb.	Brckovlj.	SV+ZV
121	M201	DG-Botovo-DugoSelo	454+747	N.C.	Zagreb.	Gr.Vrbov.	SV+ZV
122	M201	DG-Botovo-DugoSelo	455+432	N.C.	Zagreb.	Gr.Vrbov.	SV+ZV
123	M201	DG-Botovo-DugoSelo	457+568	N.C.	Zagreb.	Gr.Vrbov.	SV+ZV
124	M201	DG-Botovo-DugoSelo	458+843	L.C.	Zagreb.	Gr.Vrbov.	SV+ZV
125	M201	DG-Botovo-DugoSelo	461+093	P.P.	Zagreb.	Gr.Vrbov.	M.O.
126	M201	DG-Botovo-DugoSelo	465+449	N.C.	Zagreb.	Gradec	SV+ZV
127	M201	DG-Botovo-DugoSelo	467+164	N.C.	Zagreb.	Gradec	SV+ZV
128	M201	DG-Botovo-DugoSelo	469+505	P.P.	Zagreb.	Gradec	M.O.
129	M201	DG-Botovo-DugoSelo	472+580	N.C.	Zagreb.	Gradec	SV+ZV
130	M201	DG-Botovo-DugoSelo	474+118	N.C.	Zagreb.	Gradec	SV+ZV
131	M201	DG-Botovo-DugoSelo	476+775	N.C.	Kop-križ.	G.Križev.	SV+ZV
132	M201	DG-Botovo-DugoSelo	479+985	N.C.	Kop-križ.	G.Križev.	SV+ZV
133	M201	DG-Botovo-DugoSelo	481+482	D.C.	Kop-križ.	G.Križev.	SV+ZV+POL
134	M201	DG-Botovo-DugoSelo	482+975	P.P.	Kop-križ.	G.Križev.	M.O.
135	M201	DG-Botovo-DugoSelo	484+511	Ž.C.	Kop-križ.	G.Križev.	SV+ZV+POL
136	M201	DG-Botovo-DugoSelo	485+436	P.P.	Kop-križ.	G.Križev.	M.O.
137	M201	DG-Botovo-DugoSelo	487+709	N.C.	Kop-križ.	G.Križev.	SV+ZV
138	M201	DG-Botovo-DugoSelo	488+659	P.P.	Kop-križ.	G.Križev.	M.O.
139	M201	DG-Botovo-DugoSelo	492+340	N.C.	Kop-križ.	G.Križev.	SV+ZV
140	M201	DG-Botovo-DugoSelo	495+925	P.P.	Kop-križ.	Sokolovac	M.O.
141	M201	DG-Botovo-DugoSelo	497+265	L.C.	Kop-križ.	Sokolovac	SV+ZV+POL
142	M201	DG-Botovo-DugoSelo	499+792	Ž.C.	Kop-križ.	Sokolovac	SV+ZV+POL
143	M201	DG-Botovo-DugoSelo	503+532	L.C.	Kop-križ.	Gr.Kopriv.	SV+ZV+POL
144	M201	DG-Botovo-DugoSelo	505+234	N.C.	Kop-križ.	Gr.Kopriv.	SV+ZV+POL
145	M201	DG-Botovo-DugoSelo	511+742	Ž.C.	Kop-križ.	Gr.Kopriv.	SV+ZV+POL
146	M201	DG-Botovo-DugoSelo	513+839	N.C.	Kop-križ.	Gr.Kopriv.	SV+ZV+POL
147	M201	DG-Botovo-DugoSelo	515+984	L.C.	Kop-križ.	Peteranec	SV+ZV+POL
148	M201	DG-Botovo-DugoSelo	519+474	Ž.C.	Kop-križ.	Drnje	SV+ZV+POL
149	M201	DG-Botovo-DugoSelo	521+343	N.C.	Kop-križ.	Drnje	SV+ZV+POL
150	M201	DG-Botovo-DugoSelo	522+717	Ž.C.	Kop-križ.	Drnje	SV+ZV+POL
151	M202	Zagreb Gk - Rijeka	429+728	N.C.	G. Zgb	G. Zgb	SV+ZV+POL
152	M202	Zagreb Gk - Rijeka	430+297	N.C.	G. Zgb	G. Zgb	SV+ZV+POL
153	M202	Zagreb Gk - Rijeka	431+168	N.C.	G. Zgb	G. Zgb	SV+ZV+POL
154	M202	Zagreb Gk - Rijeka	432+273	N.C.	G. Zgb	G. Zgb	SV+ZV
155	M202	Zagreb Gk - Rijeka	435+425	N.C.	G. Zgb	G. Zgb	SV+ZV+POL
156	M202	Zagreb Gk - Rijeka	436+206	L.C.	G. Zgb	G. Zgb	SV+ZV
157	M202	Zagreb Gk - Rijeka	436+981	N.C.	G. Zgb	G. Zgb	SV+ZV
158	M202	Zagreb Gk - Rijeka	441+958	P.P.	G. Zgb	G. Zgb	SV+ZV+M.O.
159	M202	Zagreb Gk - Rijeka	442+312	N.C.	G. Zgb	G. Zgb	SV+ZV

Redni broj	Oznaka pruge	Naziv pruge	Kilometarski položaj prijelaza na pruzi	Razvrstavanje ceste	Županija	Grad ili općina	Postojeće osiguranje prijelaza
160	M202	Zagreb Gk - Rijeka	443+074	N.C.	G. Zgb	G. Zgb	SV+ZV
161	M202	Zagreb Gk - Rijeka	446+363	L.C.	Zagreb.	G. Samob.	SV+ZV
162	M202	Zagreb Gk - Rijeka	448+415	Ž.C.	Zagreb.	Kl. Selo	SV+ZV+POL
163	M202	Zagreb Gk - Rijeka	450+894	N.C.	Zagreb.	G.Jastreb.	SV+ZV
164	M202	Zagreb Gk - Rijeka	451+838	N.C.	Zagreb.	G.Jastreb.	SV+ZV+POL
165	M202	Zagreb Gk - Rijeka	452+771	N.C.	Zagreb.	G.Jastreb.	SV+ZV
166	M202	Zagreb Gk - Rijeka	454+257	N.C.	Zagreb.	G.Jastreb.	SV+ZV
167	M202	Zagreb Gk - Rijeka	457+348	L.C.	Zagreb.	G.Jastreb.	SV+ZV+POL
168	M202	Zagreb Gk - Rijeka	460+002	N.C.	Zagreb.	G.Jastreb.	SV+ZV
169	M202	Zagreb Gk - Rijeka	460+145	Ž.C.	Zagreb.	G.Jastreb.	SV+ZV+POL
170	M202	Zagreb Gk - Rijeka	463+131	Ž.C.	Karlovač.	Draganić	SV+ZV
171	M202	Zagreb Gk - Rijeka	464+506	N.C.	Karlovač.	Draganić	SV+ZV
172	M202	Zagreb Gk - Rijeka	465+850	N.C.	Karlovač.	Draganić	SV+ZV
173	M202	Zagreb Gk - Rijeka	467+750	L.C./N.C.	Karlovač.	Draganić	SV+ZV
174	M202	Zagreb Gk - Rijeka	470+072	N.C.	Karlovač.	Draganić	SV+ZV
175	M202	Zagreb Gk - Rijeka	473+686	N.C.	Karlovač.	G.Karlov.	SV+ZV+POL
176	M202	Zagreb Gk - Rijeka	475+302	N.C.	Karlovač.	G.Karlov.	BR po potrebi
177	M202	Zagreb Gk - Rijeka	477+837	P.P.	Karlovač.	G.Karlov.	M.O.
178	M202	Zagreb Gk - Rijeka	485+231	N.C.	Karlovač.	G. D.Resa	PZ
179	M202	Zagreb Gk - Rijeka	486+010	N.C.	Karlovač.	G. D.Resa	PZ
180	M202	Zagreb Gk - Rijeka	489+080	N.C.	Karlovač.	G. D.Resa	SV+ZV+POL
181	M202	Zagreb Gk - Rijeka	490+440	N.C.	Karlovač.	G. D.Resa	SV+ZV+POL
182	M202	Zagreb Gk - Rijeka	492+131	Ž.C.	Karlovač.	G. D.Resa	SV+ZV+POL
183	M202	Zagreb Gk - Rijeka	493+346	L.C.	Karlovač.	G. D.Resa	SV+ZV+POL
184	M202	Zagreb Gk - Rijeka	495+929	N.C.	Karlovač.	G. D.Resa	SV+ZV
185	M202	Zagreb Gk - Rijeka	498+632	L.C.	Karlovač.	G. D.Resa	SV+ZV+POL
186	M202	Zagreb Gk - Rijeka	500+536	P.P.	Karlovač.	Gen.Stol	M.O.
187	M202	Zagreb Gk - Rijeka	501+213	N.C.	Karlovač.	Gen.Stol	SV+ZV
188	M202	Zagreb Gk - Rijeka	505+324	Ž.C.	Karlovač.	Gen.Stol	SV+ZV+POL
189	M202	Zagreb Gk - Rijeka	506+912	N.C.	Karlovač.	Gen.Stol	PZ
190	M202	Zagreb Gk - Rijeka	507+721	N.C.	Karlovač.	Gr.Ogulin	PZ
191	M202	Zagreb Gk - Rijeka	509+425	N.C.	Karlovač.	Gr.Ogulin	PZ
192	M202	Zagreb Gk - Rijeka	510+854	N.C.	Karlovač.	Gr.Ogulin	SV+ZV
193	M202	Zagreb Gk - Rijeka	515+810	L.C.	Karlovač.	Gr.Ogulin	SV+ZV+POL
194	M202	Zagreb Gk - Rijeka	523+865	N.C.	Karlovač.	Tounj	SV+ZV
195	M202	Zagreb Gk - Rijeka	526+667	N.C.	Karlovač.	Josipdol	SV+ZV
196	M202	Zagreb Gk - Rijeka	529+860	N.C.	Karlovač.	Gr.Ogulin	SV+ZV
197	M202	Zagreb Gk - Rijeka	533+767	Ž.C.	Karlovač.	Gr.Ogulin	SV+ZV+POL
198	M202	Zagreb Gk - Rijeka	537+747	D.C.	Karlovač.	Gr.Ogulin	SV+ZV+POL
199	M202	Zagreb Gk - Rijeka	539+028	N.C.	Karlovač.	Gr.Ogulin	PZ
200	M202	Zagreb Gk - Rijeka	540+448	N.C.	Karlovač.	Gr.Ogulin	PZ
201	M202	Zagreb Gk - Rijeka	541+110	D.C.	Karlovač.	Gr.Ogulin	SV+ZV+POL
202	M202	Zagreb Gk - Rijeka	543+803	N.C.	Prim-gor.	G.Vrbov.	SV+ZV
203	M202	Zagreb Gk - Rijeka	548+295	N.C.	Prim-gor.	G.Vrbov.	SV+ZV
204	M202	Zagreb Gk - Rijeka	549+357	D.C.	Prim-gor.	G.Vrbov.	SV+ZV+POL
205	M202	Zagreb Gk - Rijeka	553+966	N.C.	Prim-gor.	G.Vrbov.	SV+ZV

Redni broj	Oznaka pruge	Naziv pruge	Kilometarski položaj prijelaza na pruzi	Razvrstavanje ceste	Županija	Grad ili općina	Postojeće osiguranje prijelaza
206	M202	Zagreb Gk - Rijeka	554+719	N.C.	Prim-gor.	G.Vrbov.	SV+ZV
207	M202	Zagreb Gk - Rijeka	563+865	Ž.C.	Prim-gor.	G.Vrbov.	SV+ZV+POL
208	M202	Zagreb Gk - Rijeka	565+380	N.C.	Prim-gor.	B. Morav.	PZ
209	M202	Zagreb Gk - Rijeka	568+533	N.C.	Prim-gor.	B. Morav.	SV+ZV+POL
210	M202	Zagreb Gk - Rijeka	571+268	N.C.	Prim-gor.	B. Morav.	SV+ZV+POL
211	M202	Zagreb Gk - Rijeka	573+856	N.C.	Prim-gor.	Skrad	SV+ZV
212	M202	Zagreb Gk - Rijeka	577+843	N.C.	Prim-gor.	Skrad	PZ
213	M202	Zagreb Gk - Rijeka	578+274	L.C.	Prim-gor.	Skrad	SV+ZV+POL
214	M202	Zagreb Gk - Rijeka	580+137	N.C.	Prim-gor.	Skrad	SV+ZV
215	M202	Zagreb Gk - Rijeka	583+151	P.P.	Prim-gor.	Rav. Gora	M.O.
216	M202	Zagreb Gk - Rijeka	591+664	N.C.	Prim-gor.	G.Delnice	SV+ZV
217	M202	Zagreb Gk - Rijeka	592+700	N.C.	Prim-gor.	G.Delnice	SV+ZV
218	M202	Zagreb Gk - Rijeka	595+807	N.C.	Prim-gor.	G.Delnice	SV+ZV
219	M202	Zagreb Gk - Rijeka	601+204	N.C.	Prim-gor.	Lokve	BR I ČUV
220	M202	Zagreb Gk - Rijeka	607+719	N.C.	Prim-gor.	Fužine	SV+ZV
221	M202	Zagreb Gk - Rijeka	613+224	P.P.	Prim-gor.	Fužine	M.O.
222	M202	Zagreb Gk - Rijeka	620+870	Ž.C.	Prim-gor.	Gr.Bakar	SV+ZV+POL
223	M202	Zagreb Gk - Rijeka	625+718	Ž.C.	Prim-gor.	Gr.Bakar	SV+ZV+POL
224	M202	Zagreb Gk - Rijeka	631+996	N.C.	Prim-gor.	Gr.Bakar	SV+ZV
225	M202	Zagreb Gk - Rijeka	634+824	D.C.	Prim-gor.	Gr.bakar	SV+ZV+POL
226	M202	Zagreb Gk - Rijeka	643+615	P.P.	Prim-gor.	Gr.Rijeka	M.O.
227	M202	Zagreb Gk - Rijeka	645+040	P.P.	Prim-gor.	Gr.Rijeka	M.O.
228	M202	Zagreb Gk - Rijeka	645+662	P.P.	Prim-gor.	Gr.Rijeka	M.O.
229	M202	Zagreb Gk - Rijeka	646+717	P.P.	Prim-gor.	Gr.Rijeka	M.O.
230	M202	Zagreb Gk - Rijeka	649+581	P.P.	Prim-gor.	Gr.Rijeka	SV+ZV+M.O.
231	M202	Zagreb Gk - Rijeka	651+071	P.P.	Prim-gor.	Gr.Rijeka	SV+ZV+M.O.
232	M202	Zagreb Gk - Rijeka	651+334	P.P.	Prim-gor.	Gr.Rijeka	SV+ZV+M.O.
233	M202	Zagreb Gk - Rijeka	652+783	D.C.	Prim-gor.	Gr.Rijeka	SV+ZV+POL
234	M203	Rijeka - Šapjane - DG	29+239	N.C.	Prim-gor.	Matulji	PZ
235	M203	Rijeka - Šapjane - DG	29+998	N.C.	Prim-gor.	Matulji	PZ
236	M203	Rijeka - Šapjane - DG	30+904	N.C.	Prim-gor.	Matulji	PZ
237	M203	Rijeka - Šapjane - DG	35+478	N.C.	Prim-gor.	Matulji	PZ
238	M203	Rijeka - Šapjane - DG	38+545	N.C.	Prim-gor.	Matulji	PZ
239	M203	Rijeka - Šapjane - DG	40+413	N.C.	Prim-gor.	Matulji	PZ
240	M203	Rijeka - Šapjane - DG	41+319	P.P.	Prim-gor.	Matulji	M.O.
241	M203	Rijeka - Šapjane - DG	43+039	N.C.	Prim-gor.	Matulji	PZ
242	M203	Rijeka - Šapjane - DG	44+783	N.C.	Prim-gor.	Matulji	PZ
243	M203	Rijeka - Šapjane - DG	45+778	P.P.	Prim-gor.	Matulji	M.O.
244	M203	Rijeka - Šapjane - DG	46+215	L.C.	Prim-gor.	Matulji	SV+ZV+POL
245	M203	Rijeka - Šapjane - DG	47+389	P.P.	Prim-gor.	Gr. Rijeka	M.O.
246	M203	Rijeka - Šapjane - DG	50+774	P.P.	Prim-gor.	Gr. Rijeka	M.O.
247	M203	Rijeka - Šapjane - DG	51+593	P.P.	Prim-gor.	Gr. Rijeka	M.O.
248	M203	Rijeka - Šapjane - DG	51+788	P.P.	Prim-gor.	Gr. Rijeka	M.O.
249	M203	Rijeka - Šapjane - DG	52+752	P.P.	Prim-gor.	Gr. Rijeka	M.O.
250	M203	Rijeka - Šapjane - DG	53+027	P.P.	Prim-gor.	Gr. Rijeka	M.O.
251	M301	DG - Beli Manastir - Osijek	1+353	N.C.	Osj-bar	Gr.Osijek	SV+ZV+POL+MO+Č

Redni broj	Oznaka pruge	Naziv pruge	Kilometarski položaj prijelaza na pruzi	Razvrstavanje ceste	Županija	Grad ili općina	Postojeće osiguranje prijelaza
252	M301	DG - Beli Manastir - Osijek	2+910	N.C.	Osj-bar	Gr.Osijek	SV+ZV+POL+MO
253	M301	DG - Beli Manastir - Osijek	6+684	N.C.	Osj-bar	Bilje	PZ
254	M301	DG - Beli Manastir - Osijek	9+025	Ž.C.	Osj-bar	Bilje	SV+ZV+POL+Č
255	M301	DG - Beli Manastir - Osijek	9+717	N.C.	Osj-bar	Darda	PZ
256	M301	DG - Beli Manastir - Osijek	10+887	N.C.	Osj-bar	Darda	SV+ZV+POL
257	M301	DG - Beli Manastir - Osijek	13+702	D.C.	Osj-bar	Darda	SV+ZV+POL
258	M301	DG - Beli Manastir - Osijek	14+754	N.C.	Osj-bar	Darda	PZ
259	M301	DG - Beli Manastir - Osijek	16+875	Ž.C.	Osj-bar	Čeminac	PZ
260	M301	DG - Beli Manastir - Osijek	21+565	N.C.	Osj-bar	G.B.Man.	PZ
261	M301	DG - Beli Manastir - Osijek	23+568	N.C.	Osj-bar	G.B.Man.	PZ
262	M301	DG - Beli Manastir - Osijek	25+964	N.C.	Osj-bar	G.B.Man.	PZ
263	M301	DG - Beli Manastir - Osijek	28+852	Ž.C.	Osj-bar	G.B.Man.	SV+ZV+POL
264	M301	DG - Beli Manastir - Osijek	30+821	N.C.	Osj-bar	G.B.Man.	PZ
265	M301	DG - Beli Manastir - Osijek	31+751	N.C.	Osj-bar	Petrovac	PZ
266	M302	Osijek - Strizivojna-Vrpolje	1+673	P.P.	Osj-bar	Gr.Osijek	M.O.
267	M302	Osijek - Strizivojna-Vrpolje	3+964	N.C.	Osj-bar	Gr.Osijek	SV+ZV+POL
268	M302	Osijek - Strizivojna-Vrpolje	5+234	N.C.	Osj-bar	Gr.Osijek	SV+ZV+POL+MO
269	M302	Osijek - Strizivojna-Vrpolje	6+019	N.C.	Osj-bar	Čepin	PZ
270	M302	Osijek - Strizivojna-Vrpolje	6+282	N.C.	Osj-bar	Čepin	PZ
271	M302	Osijek - Strizivojna-Vrpolje	6+856	N.C.	Osj-bar	Čepin	PZ
272	M302	Osijek - Strizivojna-Vrpolje	8+078	Ž.C.	Osj-bar	Čepin	SV+ZV+POL
273	M302	Osijek - Strizivojna-Vrpolje	9+040	N.C.	Osj-bar	Čepin	PZ
274	M302	Osijek - Strizivojna-Vrpolje	10+107	N.C.	Osj-bar	Čepin	PZ
275	M302	Osijek - Strizivojna-Vrpolje	11+906	N.C.	Osj-bar	Čepin	PZ
276	M302	Osijek - Strizivojna-Vrpolje	14+410	Ž.C.	Osj-bar	Vladislavci	SV+ZV
277	M302	Osijek - Strizivojna-Vrpolje	15+717	N.C.	Osj-bar	Vladislavci	PZ
278	M302	Osijek - Strizivojna-Vrpolje	16+051	N.C.	Osj-bar	Vladislavci	PZ
279	M302	Osijek - Strizivojna-Vrpolje	18+607	L.C.	Osj-bar	Vuka	PZ
280	M302	Osijek - Strizivojna-Vrpolje	21+159	Ž.C.	Osj-bar	Vuka	PZ
281	M302	Osijek - Strizivojna-Vrpolje	22+765	N.C.	Osj-bar	Semeljci	PZ
282	M302	Osijek - Strizivojna-Vrpolje	24+980	L.C.	Osj-bar	Semeljci	PZ
283	M302	Osijek - Strizivojna-Vrpolje	28+271	N.C.	Osj-bar	Viškovci	PZ
284	M302	Osijek - Strizivojna-Vrpolje	29+837	N.C.	Osj-bar	Viškovci	PZ
285	M302	Osijek - Strizivojna-Vrpolje	33+325	Ž.C.	Osj-bar	Viškovci	SV+ZV+POL
286	M302	Osijek - Strizivojna-Vrpolje	35+024	N.C.	Osj-bar	Gr.Đakovo	PZ
287	M302	Osijek - Strizivojna-Vrpolje	36+471	N.C.	Osj-bar	Gr.Đakovo	PZ
288	M302	Osijek - Strizivojna-Vrpolje	37+222	L.C.	Osj-bar	Gr.Đakovo	BR IZ ST
289	M302	Osijek - Strizivojna-Vrpolje	37+661	N.C.	Osj-bar	Gr.Đakovo	PZ
290	M302	Osijek - Strizivojna-Vrpolje	37+979	N.C.	Osj-bar	Gr.Đakovo	PZ
291	M302	Osijek - Strizivojna-Vrpolje	38+371	D.C.	Osj-bar	Gr.Đakovo	SV+ZV+POL
292	M302	Osijek - Strizivojna-Vrpolje	40+080	N.C.	Osj-bar	Gr.Đakovo	PZ
293	M302	Osijek - Strizivojna-Vrpolje	41+736	N.C.	Osj-bar	Gr.Đakovo	PZ
294	M302	Osijek - Strizivojna-Vrpolje	43+397	L.C.	Osj-bar	Gr.Đakovo	PZ
295	M302	Osijek - Strizivojna-Vrpolje	45+016	N.C.	Osj-bar	Strizivojna	PZ
296	M302	Osijek - Strizivojna-Vrpolje	45+523	N.C.	Osj-bar	Strizivojna	PZ
297	M303	Striz.-Vrpolje - S. Šamac - DG	0+314	L.C.	Osj-bar	Strizivojna	BR IZ ST

Redni broj	Oznaka pruge	Naziv pruge	Kilometarski položaj prijelaza na pruzi	Razvrstavanje ceste	Županija	Grad ili općina	Postojeće osiguranje prijelaza
298	M303	Striz.-Vrpolje - S. Šamac - DG	1+504	Ž.C.	Brod-pos	Vrpolje	SV+ZV+POL
299	M303	Striz.-Vrpolje - S. Šamac - DG	3+760	N.C.	Brod-pos	Vrpolje	SV+ZV
300	M303	Striz.-Vrpolje - S. Šamac - DG	6+337	N.C.	Brod-pos	V.Kopan.	SV+ZV
301	M303	Striz.-Vrpolje - S. Šamac - DG	8+058	N.C.	Brod-pos	V.Kopan.	SV+ZV
302	M303	Striz.-Vrpolje - S. Šamac - DG	8+861	N.C.	Brod-pos	V.Kopan.	PZ
303	M303	Striz.-Vrpolje - S. Šamac - DG	9+444	Ž.C.	Brod-pos	V.Kopan.	SV+ZV+POL+MO
304	M303	Striz.-Vrpolje - S. Šamac - DG	10+900	N.C.	Brod-pos	V.Kopan.	SV+ZV
305	M303	Striz.-Vrpolje - S. Šamac - DG	12+534	D.C.	Brod-pos	V.Kopan.	SV+ZV+POL
306	M303	Striz.-Vrpolje - S. Šamac - DG	13+498	Ž.C.	Brod-pos	Sikirevci	SV+ZV+POL
307	M303	Striz.-Vrpolje - S. Šamac - DG	20+644	D.C.	Brod-pos	Sl.Šamac	SV+ZV+POL+Č
308	M304	DG - Metković - Ploče	176+453	Ž.C.	Dubr-ner.	K.Norin.	SV+ZV+POL
309	M304	DG - Metković - Ploče	177+335	N.C.	Dubr-ner.	K.Norin.	SV+ZV
310	M304	DG - Metković - Ploče	177+555	N.C.	Dubr-ner.	K.Norin.	SV+ZV
311	M304	DG - Metković - Ploče	183+211	N.C.	Dubr-ner.	Komin?	SV+ZV+POL
312	M304	DG - Metković - Ploče	185+875	N.C.	Dubr-ner.	Ploče	SV+ZV+POL
313	M304	DG - Metković - Ploče	187+680	Ž.C.	Dubr-ner.	Ploče	SV+ZV+POL
314	M304	DG - Metković - Ploče	192+381	N.C.	Dubr-ner.	Ploče	SV+ZV+POL
315	M401	Sesvete - Sava	0+318	P.P.	G. Zgb	G. Zgb	SV+ZV+M.O.
316	M401	Sesvete - Sava	1+606	P.P.	G. Zgb	G. Zgb	SV+ZV+M.O.
317	M401	Sesvete - Sava	2+594	N.C.	G. Zgb	G. Zgb	SV+ZV+POL
318	M401	Sesvete - Sava	6+444	P.P.	G. Zgb	G. Zgb	M.O.
319	M402	Sava - Zagreb Klara	1+178	N.C.	G. Zgb	G. Zgb	BR IZ ST
320	M403	Zagreb RkPs-Zagreb Klara (K)	1+178	N.C.	G. Zgb	G. Zgb	BR IZ ST
321	M404	Zagreb Klara - Delta	0+910	N.C.	G. Zgb	G. Zgb	SV+ZV+POL
322	M404	Zagreb Klara - Delta	2+137	N.C.	G. Zgb	G. Zgb	SV+ZV+POL
323	M405	Zagreb ZK - Trešnjevka	0+214	N.C.	G. Zgb	G. Zgb	BR I ČUV
324	M407	Sava - Velika Gorica	11+006	N.C.	Zagreb.	Gr .V.G.	PZ
325	M407	Sava - Velika Gorica	11+856	N.C.	Zagreb.	Gr .V.G.	SV+ZV+POL
326	M408	Zagreb RkOs - Mićevac	5+800	N.C.	G. Zgb	G. Zgb	PZ
327	M408	Zagreb RkOs - Mićevac	6+250	N.C.	G. Zgb	G. Zgb	PZ
328	M501	DG - Čakovec - Kotoriba - DG	52+243	N.C.	Međim.	Nedelišće	PZ
329	M501	DG - Čakovec - Kotoriba - DG	53+453	Ž.C.	Međim.	Nedelišće	SV+ZV+POL
330	M501	DG - Čakovec - Kotoriba - DG	54+904	Ž.C.	Međim.	Nedelišće	PZ
331	M501	DG - Čakovec - Kotoriba - DG	56+245	L.C.	Međim.	Nedelišće	PZ
332	M501	DG - Čakovec - Kotoriba - DG	57+081	Ž.C.	Međim.	Nedelišće	SV+ZV+POL
333	M501	DG - Čakovec - Kotoriba - DG	58+338	N.C.	Međim.	Nedelišće	PZ
334	M501	DG - Čakovec - Kotoriba - DG	61+212	P.P.	Međim.	G.Čakov.	SV+ZV+M.O.
335	M501	DG - Čakovec - Kotoriba - DG	62+141	P.P.	Međim.	G.Čakov.	M.O.
336	M501	DG - Čakovec - Kotoriba - DG	62+815	N.C.	Međim.	G.Čakov.	SV+ZV+POL
337	M501	DG - Čakovec - Kotoriba - DG	65+986	L.C.	Međim.	Mal.Subot.	SV+ZV+POL
338	M501	DG - Čakovec - Kotoriba - DG	68+712	Ž.C.	Međim.	Mal.Subot.	PZ
339	M501	DG - Čakovec - Kotoriba - DG	69+519	D.C.	Međim.	Mal.Subot.	SV+ZV+POL+Č
340	M501	DG - Čakovec - Kotoriba - DG	70+322	N.C.	Međim.	Mal.Subot.	BR IZ ST
341	M501	DG - Čakovec - Kotoriba - DG	71+803	N.C.	Međim.	Mal.Subot.	PZ
342	M501	DG - Čakovec - Kotoriba - DG	73+788	N.C.	Međim.	D.Kraljev.	PZ
343	M501	DG - Čakovec - Kotoriba - DG	74+467	N.C.	Međim.	D.Kraljev.	PZ

Redni broj	Oznaka pruge	Naziv pruge	Kilometarski položaj prijelaza na pruzi	Razvrstavanje ceste	Županija	Grad ili općina	Postojeće osiguranje prijelaza
344	M501	DG - Čakovec - Kotoriba - DG	75+988	Ž.C.	Međim.	Gr.Prelog	SV+ZV+POL
345	M501	DG - Čakovec - Kotoriba - DG	77+345	N.C.	Međim.	D.Kraljev.	PZ
346	M501	DG - Čakovec - Kotoriba - DG	78+550	Ž.C.	Međim.	D.Kraljev.	SV+ZV+POL
347	M501	DG - Čakovec - Kotoriba - DG	80+143	N.C.	Međim.	D.Kraljev.	PZ
348	M501	DG - Čakovec - Kotoriba - DG	81+287	L.C.	Međim.	Goričan	PZ
349	M501	DG - Čakovec - Kotoriba - DG	82+682	N.C.	Međim.	Gr.Prelog	PZ
350	M501	DG - Čakovec - Kotoriba - DG	84+185	N.C.	Međim.	Sv.Marija	PZ
351	M501	DG - Čakovec - Kotoriba - DG	86+072	N.C.	Međim.	Sv.Marija	PZ
352	M501	DG - Čakovec - Kotoriba - DG	87+657	N.C.	Međim.	Kotoriba	PZ
353	M501	DG - Čakovec - Kotoriba - DG	91+211	Ž.C.	Međim.	Kotoriba	SV+ZV+POL
354	M501	DG - Čakovec - Kotoriba - DG	92+084	N.C.	Međim.	Kotoriba	PZ
355	M501	DG - Čakovec - Kotoriba - DG	92+873	N.C.	Međim.	Kotoriba	PZ
356	M502	Zagreb Gk - Sisak - Novska	307+711	N.C.	Sis-mos.	Gr.Novska	SV+ZV+POL
357	M502	Zagreb Gk - Sisak - Novska	312+785	D.C.	Sis-mos.	Jasenov.	SV+ZV+POL
358	M502	Zagreb Gk - Sisak - Novska	315+614	N.C.	Sis-mos.	Jasenov.	SV+ZV+POL
359	M502	Zagreb Gk - Sisak - Novska	318+865	L.C.	Sis-mos.	Jasenov.	SV+ZV+POL
360	M502	Zagreb Gk - Sisak - Novska	320+502	N.C.	Sis-mos.	Jasenov.	PZ
361	M502	Zagreb Gk - Sisak - Novska	322+813	N.C.	Sis-mos.	Hr.Dubica	PZ
362	M502	Zagreb Gk - Sisak - Novska	324+438	N.C.	Sis-mos.	Hr.Dubica	PZ
363	M502	Zagreb Gk - Sisak - Novska	326+447	N.C.	Sis-mos.	Hr.Dubica	SV+ZV+POL
364	M502	Zagreb Gk - Sisak - Novska	328+666	N.C.	Sis-mos.	Hr.Dubica	PZ
365	M502	Zagreb Gk - Sisak - Novska	332+688	N.C.	Sis-mos.	Hr.Dubica	PZ
366	M502	Zagreb Gk - Sisak - Novska	337+232	N.C.	Sis-mos.	Sunja	PZ
367	M502	Zagreb Gk - Sisak - Novska	338+412	N.C.	Sis-mos.	Sunja	PZ
368	M502	Zagreb Gk - Sisak - Novska	338+990	N.C.	Sis-mos.	Sunja	PZ
369	M502	Zagreb Gk - Sisak - Novska	340+192	Ž.C.	Sis-mos.	Sunja	PZ
370	M502	Zagreb Gk - Sisak - Novska	341+736	N.C.	Sis-mos.	Sunja	PZ
371	M502	Zagreb Gk - Sisak - Novska	343+052	N.C.	Sis-mos.	Sunja	PZ
372	M502	Zagreb Gk - Sisak - Novska	344+017	N.C.	Sis-mos.	Sunja	PZ
373	M502	Zagreb Gk - Sisak - Novska	345+002	N.C.	Sis-mos.	Sunja	PZ
374	M502	Zagreb Gk - Sisak - Novska	346+694	L.C./N.C.	Sis-mos.	Sunja	PZ
375	M502	Zagreb Gk - Sisak - Novska	349+284	L.C.	Sis-mos.	Sunja	PZ
376	M502	Zagreb Gk - Sisak - Novska	349+783	D.C.	Sis-mos.	Sunja	SV+ZV+POL
377	M502	Zagreb Gk - Sisak - Novska	350+870	N.C.	Sis-mos.	Sunja	PZ
378	M502	Zagreb Gk - Sisak - Novska	351+282	L.C.	Sis-mos.	Sunja	PZ
379	M502	Zagreb Gk - Sisak - Novska	352+137	D.C.	Sis-mos.	Sunja	SV+ZV+POL
380	M502	Zagreb Gk - Sisak - Novska	352+943	N.C.	Sis-mos.	Sunja	PZ
381	M502	Zagreb Gk - Sisak - Novska	354+012	N.C.	Sis-mos.	Sunja	PZ
382	M502	Zagreb Gk - Sisak - Novska	355+117	N.C.	Sis-mos.	Sunja	PZ
383	M502	Zagreb Gk - Sisak - Novska	355+550	N.C.	Sis-mos.	Sunja	PZ
384	M502	Zagreb Gk - Sisak - Novska	357+657	N.C.	Sis-mos.	Sunja	PZ
385	M502	Zagreb Gk - Sisak - Novska	359+708	N.C.	Sis-mos.	Sunja	PZ
386	M502	Zagreb Gk - Sisak - Novska	360+813	N.C.	Sis-mos.	Gr.Sisak	PZ
387	M502	Zagreb Gk - Sisak - Novska	362+188	L.C.	Sis-mos.	Gr.Sisak	PZ
388	M502	Zagreb Gk - Sisak - Novska	363+027	N.C.	Sis-mos.	Gr.Sisak	PZ
389	M502	Zagreb Gk - Sisak - Novska	364+520	N.C.	Sis-mos.	Gr.Sisak	PZ

Redni broj	Oznaka pruge	Naziv pruge	Kilometarski položaj prijelaza na pruzi	Razvrstavanje ceste	Županija	Grad ili općina	Postojeće osiguranje prijelaza
390	M502	Zagreb Gk - Sisak - Novska	367+270	N.C.	Sis-mos.	Gr.Sisak	PZ
391	M502	Zagreb Gk - Sisak - Novska	369+521	N.C.	Sis-mos.	Gr.Sisak	SV+ZV
392	M502	Zagreb Gk - Sisak - Novska	370+668	N.C.	Sis-mos.	Gr.Sisak	SV+ZV+POL+MO
393	M502	Zagreb Gk - Sisak - Novska	374+742	P.P.	Sis-mos.	Gr.Sisak	M.O.
394	M502	Zagreb Gk - Sisak - Novska	376+548	N.C.	Sis-mos.	Gr.Sisak	BR I ČUV
395	M502	Zagreb Gk - Sisak - Novska	377+975	D.C.	Sis-mos.	Gr.Sisak	SV+ZV+POL+Č
396	M502	Zagreb Gk - Sisak - Novska	382+712	N.C.	Sis-mos.	Gr.Sisak	SV+ZV+POL
397	M502	Zagreb Gk - Sisak - Novska	383+956	N.C.	Sis-mos.	Gr.Sisak	PZ
398	M502	Zagreb Gk - Sisak - Novska	385+995	N.C.	Sis-mos.	Lekenik	PZ
399	M502	Zagreb Gk - Sisak - Novska	388+808	N.C.	Sis-mos.	Lekenik	PZ
400	M502	Zagreb Gk - Sisak - Novska	390+353	N.C.	Sis-mos.	Lekenik	SV+ZV+POL
401	M502	Zagreb Gk - Sisak - Novska	391+223	N.C.	Sis-mos.	Lekenik	SV+ZV+POL
402	M502	Zagreb Gk - Sisak - Novska	391+541	N.C.	Sis-mos.	Lekenik	SV+ZV+POL
403	M502	Zagreb Gk - Sisak - Novska	395+316	N.C./Ž.C.	Sis-mos.	Lekenik	PZ
404	M502	Zagreb Gk - Sisak - Novska	400+076	N.C.	Zagreb.	Gr .V.G.	SV+ZV
405	M502	Zagreb Gk - Sisak - Novska	403+752	N.C.	Zagreb.	Gr .V.G.	SV+ZV+POL
406	M502	Zagreb Gk - Sisak - Novska	409+585	N.C.	Zagreb.	Gr .V.G.	SV+ZV+POL
407	M502	Zagreb Gk - Sisak - Novska	413+976	P.P.	G. Zgb	G. Zgb	M.O.
408	M502	Zagreb Gk - Sisak - Novska	415+908	N.C.	G. Zgb	G. Zgb	SV+ZV+POL
409	M502	Zagreb Gk - Sisak - Novska	416+242	P.P.	G. Zgb	G. Zgb	M.O.
410	M502	Zagreb Gk - Sisak - Novska	417+559	N.C.	G. Zgb	G. Zgb	BR I ČUV
411	M502	Zagreb Gk - Sisak - Novska	418+744	N.C.	G. Zgb	G. Zgb	SV+ZV+POL
412	M601	Vinkovci-Vukovar	0+797	N.C.	Vuk-srij.	G.Vinkov.	SV+ZV+POL
413	M601	Vinkovci-Vukovar	2+245	N.C.	Vuk-srij.	G.Vinkov.	PZ
414	M601	Vinkovci-Vukovar	4+648	Ž.C.	Vuk-srij.	Nuštar	SV+ZV+POL
415	M601	Vinkovci-Vukovar	5+153	N.C.	Vuk-srij.	Nuštar	PZ
416	M601	Vinkovci-Vukovar	7+940	Ž.C.	Vuk-srij.	Trpinja	SV+ZV+POL
417	M601	Vinkovci-Vukovar	11+140	L.C.	Vuk-srij.	Trpinja	PZ
418	M601	Vinkovci-Vukovar	12+168	N.C.	Vuk-srij.	Trpinja	PZ
419	M601	Vinkovci-Vukovar	14+970	D.C.	Vuk-srij.	G.Vukovar	SV+ZV+POL
420	M601	Vinkovci-Vukovar	0+919	N.C.	Vuk-srij.	G.Vukovar	PZ
421	M601	Vinkovci-Vukovar	1+925	N.C.	Vuk-srij.	G.Vukovar	PZ
422	M602	Škrljevo - Bakar	4+798	P.P.	Prim-gor.	Kostrena	M.O.
423	M602	Škrljevo - Bakar	8+169	Ž.C.	Prim-gor.	Gr.Bakar	SV+ZV
424	M602	Škrljevo - Bakar	9+868	P.P.	Prim-gor.	Gr.Bakar	M.O.
425	M602	Škrljevo - Bakar	10+361	Ž.C.	Prim-gor.	Gr.Bakar	BR I ČUV
426	M604	Oštarije - Knin - Split	6+032	L.C.	Karlovač.	Josipdol	SV+ZV+POL
427	M604	Oštarije - Knin - Split	7+117	N.C.	Karlovač.	Josipdol	SV+ZV+POL
428	M604	Oštarije - Knin - Split	7+625	Ž.C.	Karlovač.	Josipdol	SV+ZV+POL
429	M604	Oštarije - Knin - Split	8+934	N.C.	Karlovač.	Josipdol	SV+ZV+POL
430	M604	Oštarije - Knin - Split	10+765	D.C.	Karlovač.	Josipdol	BR IZ ST
431	M604	Oštarije - Knin - Split	12+077	N.C.	Karlovač.	Josipdol	SV+ZV
432	M604	Oštarije - Knin - Split	14+089	N.C.	Karlovač.	Josipdol	SV+ZV
433	M604	Oštarije - Knin - Split	17+276	D.C.	Karlovač.	Josipdol	SV+ZV+POL
434	M604	Oštarije - Knin - Split	20+137	N.C.	Karlovač.	Josipdol	SV+ZV
435	M604	Oštarije - Knin - Split	22+661	D.C.	Karlovač.	Plaški	SV+ZV+POL

Redni broj	Oznaka pruge	Naziv pruge	Kilometarski položaj prijelaza na pruzi	Razvrstavanje ceste	Županija	Grad ili općina	Postojeće osiguranje prijelaza
436	M604	Oštarije - Knin - Split	25+207	N.C.	Karlovač.	Plaški	SV+ZV
437	M604	Oštarije - Knin - Split	27+180	D.C.	Karlovač.	Plaški	SV+ZV+POL+Č
438	M604	Oštarije - Knin - Split	27+854	N.C.	Karlovač.	Plaški	SV+ZV
439	M604	Oštarije - Knin - Split	29+893	N.C.	Karlovač.	Plaški	SV+ZV
440	M604	Oštarije - Knin - Split	32+030	N.C.	Karlovač.	Plaški	PZ
441	M604	Oštarije - Knin - Split	37+580	L.C.	Karlovač.	Saborsko	SV+ZV+POL
442	M604	Oštarije - Knin - Split	40+041	N.C.	Karlovač.	Saborsko	PZ
443	M604	Oštarije - Knin - Split	42+552	N.C.	Karlovač.	Saborsko	SV+ZV
444	M604	Oštarije - Knin - Split	43+387	Ž.C.	Karlovač.	Saborsko	SV+ZV+POL
445	M604	Oštarije - Knin - Split	60+240	L.C.	Lič-senj.	Vrhovine	BR+KLJUČ
446	M604	Oštarije - Knin - Split	65+941	N.C.	Lič-senj.	Vrhovine	SV+ZV
447	M604	Oštarije - Knin - Split	68+624	N.C.	Lič-senj.	Vrhovine	PZ
448	M604	Oštarije - Knin - Split	88+237	L.C.	Lič-senj.	Perušić	SV+ZV+POL
449	M604	Oštarije - Knin - Split	93+409	Ž.C.	Lič-senj.	Perušić	SV+ZV+POL
450	M604	Oštarije - Knin - Split	95+218	N.C.	Lič-senj.	Perušić	SV+ZV
451	M604	Oštarije - Knin - Split	96+880	N.C.	Lič-senj.	Perušić	PZ
452	M604	Oštarije - Knin - Split	98+719	L.C.	Lič-senj.	Perušić	PZ
453	M604	Oštarije - Knin - Split	100+198	D.C.	Lič-senj.	Perušić	SV+ZV+POL
454	M604	Oštarije - Knin - Split	101+190	Ž.C.	Lič-senj.	Perušić	SV+ZV+POL
455	M604	Oštarije - Knin - Split	103+372	N.C.	Lič-senj.	Perušić	PZ
456	M604	Oštarije - Knin - Split	105+282	N.C.	Lič-senj.	Gr.Gospić	PZ
457	M604	Oštarije - Knin - Split	107+084	D.C.	Lič-senj.	Gr.Gospić	SV+ZV+POL
458	M604	Oštarije - Knin - Split	110+952	N.C.	Lič-senj.	Gr.Gospić	PZ
459	M604	Oštarije - Knin - Split	115+173	L.C.	Lič-senj.	Gr.Gospić	SV+ZV+POL
460	M604	Oštarije - Knin - Split	117+089	N.C.	Lič-senj.	Gr.Otočac	PZ
461	M604	Oštarije - Knin - Split	119+123	Ž.C.	Lič-senj.	Gr.Gospić	SV+ZV+POL
462	M604	Oštarije - Knin - Split	122+973	N.C.	Lič-senj.	Gr.Gospić	PZ
463	M604	Oštarije - Knin - Split	124+165	N.C.	Lič-senj.	Gr.Gospić	PZ
464	M604	Oštarije - Knin - Split	128+004	N.C.	Lič-senj.	Gr.Gospić	PZ
465	M604	Oštarije - Knin - Split	129+572	N.C.	Lič-senj.	Gr.Gospić	PZ
466	M604	Oštarije - Knin - Split	132+214	N.C.	Lič-senj.	Gr.Gospić	PZ
467	M604	Oštarije - Knin - Split	133+603	L.C.	Lič-senj.	Gr.Gospić	SV+ZV+POL
468	M604	Oštarije - Knin - Split	137+263	N.C.	Lič-senj.	Gr.Gospić	PZ
469	M604	Oštarije - Knin - Split	139+975	N.C.	Lič-senj.	Lovinac	PZ
470	M604	Oštarije - Knin - Split	142+168	N.C.	Lič-senj.	Lovinac	PZ
471	M604	Oštarije - Knin - Split	144+445	D.C.	Lič-senj.	Lovinac	SV+ZV+POL
472	M604	Oštarije - Knin - Split	145+324	N.C.	Lič-senj.	Lovinac	PZ
473	M604	Oštarije - Knin - Split	146+370	L.C.	Lič-senj.	Lovinac	PZ
474	M604	Oštarije - Knin - Split	147+640	N.C.	Lič-senj.	Lovinac	PZ
475	M604	Oštarije - Knin - Split	148+808	L.C.	Lič-senj.	Lovinac	PZ
476	M604	Oštarije - Knin - Split	150+396	N.C.	Lič-senj.	Lovinac	PZ
477	M604	Oštarije - Knin - Split	151+797	N.C.	Lič-senj.	Lovinac	PZ
478	M604	Oštarije - Knin - Split	153+472	N.C.	Lič-senj.	Lovinac	PZ
479	M604	Oštarije - Knin - Split	155+322	P.P.	Lič-senj.	Lovinac	M.O.
480	M604	Oštarije - Knin - Split	156+621	N.C.	Lič-senj.	Lovinac	PZ
481	M604	Oštarije - Knin - Split	157+775	N.C.	Lič-senj.	Lovinac	PZ

Redni broj	Oznaka pruge	Naziv pruge	Kilometarski položaj prijelaza na pruzi	Razvrstavanje ceste	Županija	Grad ili općina	Postojeće osiguranje prijelaza
482	M604	Oštarije - Knin - Split	160+247	N.C.	Zadarska	Gračac	SV+ZV
483	M604	Oštarije - Knin - Split	171+646	L.C.	Zadarska	Gračac	SV+ZV+POL
484	M604	Oštarije - Knin - Split	181+944	N.C.	Zadarska	Gračac	SV+ZV
485	M604	Oštarije - Knin - Split	187+129	L.C.	Zadarska	Gračac	PZ
486	M604	Oštarije - Knin - Split	188+508	Ž.C.	Zadarska	Gračac	SV+ZV+POL
487	M604	Oštarije - Knin - Split	193+812	Ž.C.	Zadarska	Gračac	SV+ZV+POL
488	M604	Oštarije - Knin - Split	197+060	Ž.C.	Zadarska	Gračac	PZ
489	M604	Oštarije - Knin - Split	197+861	Ž.C.	Zadarska	Gračac	SV+ZV+POL
490	M604	Oštarije - Knin - Split	200+375	L.C.	Zadarska	Gračac	SV+ZV+POL
491	M604	Oštarije - Knin - Split	226+157	N.C.	Šib-Knin.	Gr.Knin	SV+ZV
492	M604	Oštarije - Knin - Split	227+401	N.C.	Šib-Knin.	Gr.Knin	PZ
493	M604	Oštarije - Knin - Split	229+249	N.C.	Šib-Knin.	Gr.Knin	SV+ZV
494	M604	Oštarije - Knin - Split	231+609	Ž.C.	Šib-Knin.	Gr.Knin	SV+ZV+POL
495	M604	Oštarije - Knin - Split	232+824	N.C.	Šib-Knin.	Gr.Knin	PZ
496	M604	Oštarije - Knin - Split	234+105	Ž.C.	Šib-Knin.	Gr.Knin	PZ
497	M604	Oštarije - Knin - Split	235+141	N.C.	Šib-Knin.	Gr.Knin	PZ
498	M604	Oštarije - Knin - Split	235+689	D.C.	Šib-Knin.	Gr.Knin	SV+ZV+POL
499	M604	Oštarije - Knin - Split	236+387	N.C.	Šib-Knin.	Gr.Knin	PZ
500	M604	Oštarije - Knin - Split	237+592	N.C.	Šib-Knin.	Gr.Knin	PZ
501	M604	Oštarije - Knin - Split	240+839	N.C.	Šib-Knin.	Gr.Drniš	SV+ZV+POL
502	M604	Oštarije - Knin - Split	241+370	D.C.	Šib-Knin.	Gr.Drniš	SV+ZV+POL
503	M604	Oštarije - Knin - Split	242+421	P.P.	Šib-Knin.	Gr.Drniš	M.O.
504	M604	Oštarije - Knin - Split	242+841	N.C.	Šib-Knin.	Gr.Drniš	SV+ZV
505	M604	Oštarije - Knin - Split	244+477	D.C.	Šib-Knin.	Gr.Drniš	SV+ZV+POL
506	M604	Oštarije - Knin - Split	244+855	N.C.	Šib-Knin.	Gr.Drniš	SV+ZV+izST
507	M604	Oštarije - Knin - Split	247+009	N.C.	Šib-Knin.	Gr.Drniš	PZ
508	M604	Oštarije - Knin - Split	248+132	D.C.	Šib-Knin.	Gr.Drniš	SV+ZV+POL
509	M604	Oštarije - Knin - Split	252+325	D.C.	Šib-Knin.	Gr.Drniš	SV+ZV+POL
510	M604	Oštarije - Knin - Split	253+122	Ž.C.	Šib-Knin.	Gr.Drniš	SV+ZV+POL
511	M604	Oštarije - Knin - Split	254+815	N.C.	Šib-Knin.	Gr.Drniš	PZ
512	M604	Oštarije - Knin - Split	256+726	N.C.	Šib-Knin.	Gr.Drniš	SV+ZV
513	M604	Oštarije - Knin - Split	259+076	L.C.	Šib-Knin.	Unešić	PZ
514	M604	Oštarije - Knin - Split	260+080	N.C.	Šib-Knin.	Unešić	PZ
515	M604	Oštarije - Knin - Split	262+025	N.C.	Šib-Knin.	Unešić	SV+ZV
516	M604	Oštarije - Knin - Split	265+622	Ž.C.	Šib-Knin.	Unešić	BR IZ ST
517	M604	Oštarije - Knin - Split	266+619	N.C.	Šib-Knin.	Unešić	PZ
518	M604	Oštarije - Knin - Split	267+400	N.C.	Šib-Knin.	Unešić	PZ
519	M604	Oštarije - Knin - Split	275+281	P.P.	Šib-Knin.	Gr.Šibenik	M.O.
520	M604	Oštarije - Knin - Split	275+875	N.C.	Šib-Knin.	Gr.Šibenik	PZ
521	M604	Oštarije - Knin - Split	276+620	Ž.C.	Šib-Knin.	Gr.Šibenik	SV+ZV+POL
522	M604	Oštarije - Knin - Split	282+474	N.C.	Split-dal.	Prim.Dol.	PZ
523	M604	Oštarije - Knin - Split	283+394	L.C.	Split-dal.	Prim.Dol.	PZ
524	M604	Oštarije - Knin - Split	284+820	N.C.	Split-dal.	Prim.Dol.	PZ
525	M604	Oštarije - Knin - Split	285+214	N.C.	Split-dal.	Prim.Dol.	PZ
526	M604	Oštarije - Knin - Split	287+324	N.C.	Split-dal.	Prim.Dol.	SV+ZV
527	M604	Oštarije - Knin - Split	295+301	N.C.	Split-dal.	Prgomet	PZ

Redni broj	Oznaka pruge	Naziv pruge	Kilometarski položaj prijelaza na pruzi	Razvrstavanje ceste	Županija	Grad ili općina	Postojeće osiguranje prijelaza
528	M604	Oštarije - Knin - Split	296+105	N.C.	Split-dal.	Prgomet	PZ
529	M604	Oštarije - Knin - Split	304+201	N.C.	Split-dal.	G.Kaštela	PZ
530	M604	Oštarije - Knin - Split	304+728	N.C.	Split-dal.	G.Kaštela	PZ
531	M604	Oštarije - Knin - Split	307+936	Ž.C.	Split-dal.	G.Kaštela	BR IZ ST
532	M604	Oštarije - Knin - Split	308+422	N.C.	Split-dal.	G.Kaštela	PZ
533	M604	Oštarije - Knin - Split	308+732	N.C.	Split-dal.	G.Kaštela	PZ
534	M604	Oštarije - Knin - Split	309+925	N.C.	Split-dal.	G.Kaštela	PZ
535	M604	Oštarije - Knin - Split	310+352	N.C.	Split-dal.	G.Kaštela	PZ
536	M604	Oštarije - Knin - Split	313+046	L.C.	Split-dal.	G.Kaštela	SV+ZV+POL
537	M604	Oštarije - Knin - Split	314+810	N.C.	Split-dal.	G.Kaštela	SV+ZV+POL
538	M604	Oštarije - Knin - Split	315+279	L.C.	Split-dal.	G.Kaštela	SV+ZV+POL
539	M604	Oštarije - Knin - Split	316+106	N.C.	Split-dal.	G.Kaštela	PZ
540	M605	Ogulin - Krpelj	3+648	N.C.	Karlovač.	Gr.Ogulin	SV+ZV
541	M606	Knin - Zadar	0+870	N.C.	Šib-Knin.	Gr.Knin	PZ
542	M606	Knin - Zadar	12+038	N.C.	Šib-Knin.	Ervenik	PZ
543	M606	Knin - Zadar	12+393	N.C.	Šib-Knin.	Ervenik	PZ
544	M606	Knin - Zadar	13+430	N.C.	Šib-Knin.	Ervenik	PZ
545	M606	Knin - Zadar	15+024	N.C.	Šib-Knin.	Ervenik	PZ
546	M606	Knin - Zadar	16+950	N.C.	Šib-Knin.	Ervenik	PZ
547	M606	Knin - Zadar	19+720	N.C.	Šib-Knin.	Kistanje	PZ
548	M606	Knin - Zadar	21+430	L.C.	Šib-Knin.	Kistanje	PZ
549	M606	Knin - Zadar	22+595	N.C.	Šib-Knin.	Kistanje	PZ
550	M606	Knin - Zadar	24+303	N.C.	Šib-Knin.	Kistanje	PZ
551	M606	Knin - Zadar	25+103	Ž.C.	Šib-Knin.	Kistanje	SV+ZV
552	M606	Knin - Zadar	25+594	N.C.	Šib-Knin.	Kistanje	PZ
553	M606	Knin - Zadar	27+263	N.C.	Šib-Knin.	Kistanje	PZ
554	M606	Knin - Zadar	31+502	N.C.	Šib-Knin.	Kistanje	PZ
555	M606	Knin - Zadar	32+451	Ž.C.	Šib-Knin.	Kistanje	PZ
556	M606	Knin - Zadar	39+992	N.C.	Zadarska	G.Benkov.	PZ
557	M606	Knin - Zadar	46+420	N.C.	Zadarska	G.Benkov.	PZ
558	M606	Knin - Zadar	47+100	N.C.	Zadarska	G.Benkov.	PZ
559	M606	Knin - Zadar	47+660	N.C.	Zadarska	G.Benkov.	PZ
560	M606	Knin - Zadar	50+400	N.C.	Zadarska	G.Benkov.	PZ
561	M606	Knin - Zadar	50+970	N.C.	Zadarska	G.Benkov.	PZ
562	M606	Knin - Zadar	51+702	N.C.	Zadarska	G.Benkov.	PZ
563	M606	Knin - Zadar	52+497	L.C.	Zadarska	G.Benkov.	PZ
564	M606	Knin - Zadar	53+160	L.C.	Zadarska	G.Benkov.	PZ
565	M606	Knin - Zadar	54+697	N.C.	Zadarska	G.Benkov.	PZ
566	M606	Knin - Zadar	55+303	N.C.	Zadarska	G.Benkov.	PZ
567	M606	Knin - Zadar	55+950	Ž.C.	Zadarska	G.Benkov.	PZ
568	M606	Knin - Zadar	57+204	N.C.	Zadarska	G.Benkov.	SV+ZV
569	M606	Knin - Zadar	59+612	N.C.	Zadarska	Polača	PZ
570	M606	Knin - Zadar	60+216	N.C.	Zadarska	Polača	PZ
571	M606	Knin - Zadar	61+797	L.C.	Zadarska	Polača	PZ
572	M606	Knin - Zadar	67+051	N.C.	Zadarska	Polača	PZ
573	M606	Knin - Zadar	67+570	N.C.	Zadarska	Polača	PZ

Redni broj	Oznaka pruge	Naziv pruge	Kilometarski položaj prijelaza na pruzi	Razvrstavanje ceste	Županija	Grad ili općina	Postojeće osiguranje prijelaza
574	M606	Knin - Zadar	71+240	N.C.	Zadarska	Škabrnja	PZ
575	M606	Knin - Zadar	72+340	N.C.	Zadarska	Škabrnja	SV+ZV
576	M606	Knin - Zadar	73+330	Ž.C.	Zadarska	Škabrnja	SV+ZV+POL
577	M606	Knin - Zadar	74+071	N.C.	Zadarska	Škabrnja	PZ
578	M606	Knin - Zadar	75+937	N.C.	Zadarska	Škabrnja	PZ
579	M606	Knin - Zadar	78+684	Ž.C.	Zadarska	Zemun. D.	SV+ZV+POL
580	M606	Knin - Zadar	79+293	N.C.	Zadarska	Zemun. D.	PZ
581	M606	Knin - Zadar	87+887	Ž.C.	Zadarska	Bibinje	PZ
582	M606	Knin - Zadar	88+894	Ž.C.	Zadarska	Bibinje	SV+ZV+POL
583	M606	Knin - Zadar	89+546	N.C.	Zadarska	Bibinje	SV+ZV
584	M607	Perković - Šibenik	1+011	L.C.	Šib-Knin.	G.Šibenik	PZ
585	M607	Perković - Šibenik	7+281	N.C.	Šib-Knin.	G.Šibenik	PZ
586	M607	Perković - Šibenik	9+446	N.C.	Šib-Knin.	G.Šibenik	PZ
587	M607	Perković - Šibenik	12+132	N.C.	Šib-Knin.	G.Šibenik	PZ
588	M607	Perković - Šibenik	14+021	N.C.	Šib-Knin.	G.Šibenik	PZ
589	M607	Perković - Šibenik	15+370	N.C.	Šib-Knin.	G.Šibenik	PZ
590	M607	Perković - Šibenik	16+681	N.C.	Šib-Knin.	G.Šibenik	PZ
591	M607	Perković - Šibenik	19+888	L.C.	Šib-Knin.	G.Šibenik	BR I ČUV
592	R101	DG - Buzet - Pula	34+300	Ž.C.	Istarska	Gr.Buzet	SV+ZV+BR
593	R101	DG - Buzet - Pula	35+348	N.C.	Istarska	Gr.Buzet	BR IZ ST
594	R101	DG - Buzet - Pula	37+023	N.C.	Istarska	Gr.Buzet	PZ
595	R101	DG - Buzet - Pula	39+158	N.C.	Istarska	Gr.Buzet	PZ
596	R101	DG - Buzet - Pula	39+574	N.C.	Istarska	Gr.Buzet	PZ
597	R101	DG - Buzet - Pula	40+829	L.C.	Istarska	Gr.Buzet	BR IZ ST
598	R101	DG - Buzet - Pula	41+383	N.C.	Istarska	Gr.Buzet	PZ
599	R101	DG - Buzet - Pula	42+489	L.C.	Istarska	Gr.Buzet	PZ
600	R101	DG - Buzet - Pula	45+575	N.C.	Istarska	Gr.Buzet	PZ
601	R101	DG - Buzet - Pula	46+059	N.C.	Istarska	Gr.Buzet	PZ
602	R101	DG - Buzet - Pula	46+511	N.C.	Istarska	Gr.Buzet	PZ
603	R101	DG - Buzet - Pula	48+595	N.C.	Istarska	Lupoglav	SV+ZV+POL
604	R101	DG - Buzet - Pula	51+827	N.C.	Istarska	Lupoglav	PZ
605	R101	DG - Buzet - Pula	52+289	N.C.	Istarska	Lupoglav	PZ
606	R101	DG - Buzet - Pula	53+000	N.C.	Istarska	Lupoglav	PZ
607	R101	DG - Buzet - Pula	53+502	N.C.	Istarska	Gr.Buzet	PZ
608	R101	DG - Buzet - Pula	53+744	L.C.	Istarska	Gr.Buzet	PZ
609	R101	DG - Buzet - Pula	54+451	N.C.	Istarska	Gr.Buzet	PZ
610	R101	DG - Buzet - Pula	56+774	N.C.	Istarska	Cerovlje	PZ
611	R101	DG - Buzet - Pula	57+463	N.C.	Istarska	Cerovlje	PZ
612	R101	DG - Buzet - Pula	58+170	L.C.	Istarska	Cerovlje	PZ
613	R101	DG - Buzet - Pula	58+620	N.C.	Istarska	Cerovlje	PZ
614	R101	DG - Buzet - Pula	59+565	L.C.	Istarska	Cerovlje	BR IZ ST
615	R101	DG - Buzet - Pula	59+914	N.C.	Istarska	Cerovlje	PZ
616	R101	DG - Buzet - Pula	60+464	N.C.	Istarska	Cerovlje	PZ
617	R101	DG - Buzet - Pula	60+900	N.C.	Istarska	Cerovlje	PZ
618	R101	DG - Buzet - Pula	61+236	N.C.	Istarska	Cerovlje	PZ
619	R101	DG - Buzet - Pula	62+145	N.C.	Istarska	Cerovlje	PZ

Redni broj	Oznaka pruge	Naziv pruge	Kilometarski položaj prijelaza na pruzi	Razvrstavanje ceste	Županija	Grad ili općina	Postojeće osiguranje prijelaza
620	R101	DG - Buzet - Pula	62+501	L.C.	Istarska	Cerovlje	PZ
621	R101	DG - Buzet - Pula	63+078	N.C.	Istarska	Cerovlje	PZ
622	R101	DG - Buzet - Pula	63+680	Ž.C.	Istarska	Cerovlje	SV+ZV+BR
623	R101	DG - Buzet - Pula	65+201	N.C.	Istarska	Cerovlje	PZ
624	R101	DG - Buzet - Pula	66+188	L.C.	Istarska	Cerovlje	PZ
625	R101	DG - Buzet - Pula	68+020	Ž.C.	Istarska	Gr.Pazin	SV+ZV+POL
626	R101	DG - Buzet - Pula	69+284	N.C.	Istarska	Gr.Pazin	PZ
627	R101	DG - Buzet - Pula	71+055	D.C.	Istarska	Gr.Pazin	BR IZ ST
628	R101	DG - Buzet - Pula	71+299	P.P.	Istarska	Gr.Pazin	M.O.
629	R101	DG - Buzet - Pula	71+907	P.P.	Istarska	Gr.Pazin	M.O.
630	R101	DG - Buzet - Pula	72+106	P.P.	Istarska	Gr.Pazin	M.O.
631	R101	DG - Buzet - Pula	73+606	N.C.	Istarska	Gr.Pazin	PZ
632	R101	DG - Buzet - Pula	74+253	N.C.	Istarska	Gr.Pazin	PZ
633	R101	DG - Buzet - Pula	74+770	N.C.	Istarska	Gr.Pazin	PZ
634	R101	DG - Buzet - Pula	75+209	N.C.	Istarska	Gr.Pazin	PZ
635	R101	DG - Buzet - Pula	76+062	L.C.	Istarska	Gr.Pazin	PZ
636	R101	DG - Buzet - Pula	76+998	N.C.	Istarska	Gr.Pazin	PZ
637	R101	DG - Buzet - Pula	77+305	P.P.	Istarska	Gr.Pazin	M.O.
638	R101	DG - Buzet - Pula	78+107	N.C.	Istarska	Gr.Pazin	PZ
639	R101	DG - Buzet - Pula	80+847	N.C.	Istarska	Sv.P.u Šu.	PZ
640	R101	DG - Buzet - Pula	81+866	Ž.C.	Istarska	Sv.P.u Šu.	BR IZ ST
641	R101	DG - Buzet - Pula	82+575	Ž.C.	Istarska	Sv.P.u Šu.	SV+ZV+POL
642	R101	DG - Buzet - Pula	83+812	N.C.	Istarska	Sv.P.u Šu.	PZ
643	R101	DG - Buzet - Pula	84+869	P.P.	Istarska	Kanfanoar	M.O.
644	R101	DG - Buzet - Pula	85+016	Ž.C.	Istarska	Kanfanoar	SV+ZV
645	R101	DG - Buzet - Pula	86+149	N.C.	Istarska	Žminj	PZ
646	R101	DG - Buzet - Pula	86+476	P.P.	Istarska	Žminj	M.O.
647	R101	DG - Buzet - Pula	87+875	N.C.	Istarska	Žminj	PZ
648	R101	DG - Buzet - Pula	88+151	N.C.	Istarska	Žminj	PZ
649	R101	DG - Buzet - Pula	88+591	N.C.	Istarska	Žminj	PZ
650	R101	DG - Buzet - Pula	89+663	Ž.C.	Istarska	Kanfanoar	SV+ZV
651	R101	DG - Buzet - Pula	90+304	N.C.	Istarska	Kanfanoar	PZ
652	R101	DG - Buzet - Pula	90+700	Ž.C.	Istarska	Kanfanoar	SV+ZV+BR
653	R101	DG - Buzet - Pula	90+963	N.C.	Istarska	Kanfanoar	PZ
654	R101	DG - Buzet - Pula	91+573	N.C.	Istarska	Kanfanoar	BR IZ ST
655	R101	DG - Buzet - Pula	92+570	N.C.	Istarska	Kanfanoar	PZ
656	R101	DG - Buzet - Pula	92+805	N.C.	Istarska	Kanfanoar	PZ
657	R101	DG - Buzet - Pula	93+745	L.C.	Istarska	Svetvinč.	SV+ZV+POL
658	R101	DG - Buzet - Pula	94+212	Ž.C.	Istarska	Svetvinč.	SV+ZV+POL
659	R101	DG - Buzet - Pula	96+129	N.C.	Istarska	Svetvinč.	PZ
660	R101	DG - Buzet - Pula	97+003	N.C.	Istarska	Svetvinč.	PZ
661	R101	DG - Buzet - Pula	97+367	L.C.	Istarska	Svetvinč.	PZ
662	R101	DG - Buzet - Pula	97+743	N.C.	Istarska	Svetvinč.	PZ
663	R101	DG - Buzet - Pula	99+359	N.C.	Istarska	Svetvinč.	PZ
664	R101	DG - Buzet - Pula	99+957	N.C.	Istarska	Svetvinč.	PZ
665	R101	DG - Buzet - Pula	101+439	L.C.	Istarska	Svetvinč.	SV+ZV+POL

Redni broj	Oznaka pruge	Naziv pruge	Kilometarski položaj prijelaza na pruzi	Razvrstavanje ceste	Županija	Grad ili općina	Postojeće osiguranje prijelaza
666	R101	DG - Buzet - Pula	102+119	L.C.	Istarska	Svetvinč.	SV+ZV+POL
667	R101	DG - Buzet - Pula	103+821	N.C.	Istarska	Svetvinč.	PZ
668	R101	DG - Buzet - Pula	105+035	N.C.	Istarska	Svetvinč.	PZ
669	R101	DG - Buzet - Pula	105+590	N.C.	Istarska	Vodnjan	PZ
670	R101	DG - Buzet - Pula	105+968	N.C.	Istarska	Vodnjan	PZ
671	R101	DG - Buzet - Pula	108+280	N.C.	Istarska	Vodnjan	PZ
672	R101	DG - Buzet - Pula	109+306	Ž.C.	Istarska	Vodnjan	SV+ZV+POL
673	R101	DG - Buzet - Pula	109+725	N.C.	Istarska	Vodnjan	SV+ZV+POL
674	R101	DG - Buzet - Pula	110+278	N.C.	Istarska	Vodnjan	PZ
675	R101	DG - Buzet - Pula	111+267	N.C.	Istarska	Vodnjan	PZ
676	R101	DG - Buzet - Pula	112+628	N.C.	Istarska	Vodnjan	SV+ZV+BR
677	R101	DG - Buzet - Pula	112+938	P.P.	Istarska	Vodnjan	M.O.
678	R101	DG - Buzet - Pula	113+110	N.C.	Istarska	Vodnjan	SV+ZV+BR
679	R101	DG - Buzet - Pula	113+906	N.C.	Istarska	Vodnjan	PZ
680	R101	DG - Buzet - Pula	114+940	N.C.	Istarska	Vodnjan	PZ
681	R101	DG - Buzet - Pula	118+104	N.C.	Istarska	Gr.Pula	PZ
682	R101	DG - Buzet - Pula	118+861	N.C.	Istarska	Gr.Pula	PZ
683	R101	DG - Buzet - Pula	119+572	N.C.	Istarska	Gr.Pula	SV+ZV+BR
684	R102	Sunja - Volinja - DG	0+500	L.C.	Sis-mos.	Sunja	PZ
685	R102	Sunja - Volinja - DG	2+267	N.C.	Sis-mos.	Sunja	PZ
686	R102	Sunja - Volinja - DG	5+375	L.C.	Sis-mos.	Majur	PZ
687	R102	Sunja - Volinja - DG	6+086	N.C.	Sis-mos.	Majur	PZ
688	R102	Sunja - Volinja - DG	6+726	N.C.	Sis-mos.	Majur	PZ
689	R102	Sunja - Volinja - DG	8+074	N.C.	Sis-mos.	Majur	PZ
690	R102	Sunja - Volinja - DG	8+865	Ž.C.	Sis-mos.	Majur	PZ
691	R102	Sunja - Volinja - DG	9+567	N.C.	Sis-mos.	Majur	PZ
692	R102	Sunja - Volinja - DG	10+749	N.C.	Sis-mos.	Majur	PZ
693	R102	Sunja - Volinja - DG	11+298	N.C.	Sis-mos.	Majur	SV+ZV
694	R102	Sunja - Volinja - DG	12+561	D.C.	Sis-mos.	Majur	SV+ZV+POL
695	R102	Sunja - Volinja - DG	13+080	N.C.	Sis-mos.	G.H.Kost.	PZ
696	R102	Sunja - Volinja - DG	13+745	N.C.	Sis-mos.	G.H.Kost.	PZ
697	R102	Sunja - Volinja - DG	14+225	D.C.	Sis-mos.	G.H.Kost.	SV+ZV+POL
698	R102	Sunja - Volinja - DG	14+750	L.C.	Sis-mos.	G.H.Kost.	SV+ZV+POL
699	R102	Sunja - Volinja - DG	19+087	N.C.	Sis-mos.	Dvor	PZ
700	R102	Sunja - Volinja - DG	19+969	N.C.	Sis-mos.	Dvor	PZ
701	R102	Sunja - Volinja - DG	21+050	D.C.	Sis-mos.	Dvor	SV+ZV+POL
702	R103	Dg-Knin	123+518	N.C.	BiH		PZ
703	R103	Dg-Knin	125+996	N.C.	Zadarska	Gračac	PZ
704	R103	Dg-Knin	133+046	N.C.	BiH		PZ
705	R103	Dg-Knin	133+434	N.C.	BiH		PZ
706	R103	Dg-Knin	140+353	N.C.	Zadarska	Gračac	PZ
707	R103	Dg-Knin	141+885	N.C.	Šib-knin.	Gr.Knin	PZ
708	R103	Dg-Knin	162+002	N.C.	Šib-knin.	Gr.Knin	PZ
709	R103	Dg-Knin	163+230	N.C.	Šib-knin.	Gr.Knin	PZ
710	R103	Dg-Knin	164+933	D.C.	Šib-knin.	Gr.Knin	PZ
711	R103	Dg-Knin	166+215	N.C.	Šib-knin.	Gr.Knin	PZ

Redni broj	Oznaka pruge	Naziv pruge	Kilometarski položaj prijelaza na pruzi	Razvrstavanje ceste	Županija	Grad ili općina	Postojeće osiguranje prijelaza
712	R103	Dg-Knin	168+657	N.C.	Šib-knin.	Gr.Knin	PZ
713	R103	Dg-Knin	176+500	N.C.	Šib-knin.	Gr.Knin	PZ
714	R103	Dg-Knin	177+090	N.C.	Šib-knin.	Gr.Knin	PZ
715	R104	Vukovar BN - Erdut - DG	16+246	N.C.	Vuk-srij.	G.Vukovar	PZ
716	R104	Vukovar BN - Erdut - DG	17+957	D.C.	Vuk-srij.	Borovo	SV+ZV+POL
717	R104	Vukovar BN - Erdut - DG	19+865	N.C.	Vuk-srij.	Borovo	PZ
718	R104	Vukovar BN - Erdut - DG	24+184	L.C.	Osj-bar	Erdut	PZ
719	R104	Vukovar BN - Erdut - DG	25+505	N.C.	Osj-bar	Erdut	PZ
720	R104	Vukovar BN - Erdut - DG	27+175	N.C.	Osj-bar	Erdut	PZ
721	R104	Vukovar BN - Erdut - DG	28+578	N.C.	Osj-bar	Erdut	PZ
722	R104	Vukovar BN - Erdut - DG	29+419	N.C.	Osj-bar	Erdut	PZ
723	R104	Vukovar BN - Erdut - DG	29+824	N.C.	Osj-bar	Erdut	PZ
724	R104	Vukovar BN - Erdut - DG	30+600	D.C.	Osj-bar	Erdut	SV+ZV+POL
725	R104	Vukovar BN - Erdut - DG	32+863	N.C.	Osj-bar	Erdut	PZ
726	R104	Vukovar BN - Erdut - DG	34+859	N.C.	Osj-bar	Erdut	SV+ZV+POL
727	R104	Vukovar BN - Erdut - DG	35+503	N.C.	Osj-bar	Erdut	PZ
728	R104	Vukovar BN - Erdut - DG	36+114	N.C.	Osj-bar	Erdut	PZ
729	R104	Vukovar BN - Erdut - DG	37+553	N.C.	Osj-bar	Erdut	PZ
730	R105	Vinkovci - Drenovci - DG	2+045	N.C.	Vuk-srij.	G.Vinkovci	SV+ZV+POL
731	R105	Vinkovci - Drenovci - DG	3+051	D.C.	Vuk-srij.	G.Vinkovci	SV+ZV+POL
732	R105	Vinkovci - Drenovci - DG	6+524	N.C.	Vuk-srij.	G.Vinkovci	PZ
733	R105	Vinkovci - Drenovci - DG	10+074	N.C.	Vuk-srij.	Privlaka	PZ
734	R105	Vinkovci - Drenovci - DG	12+355	Ž.C.	Vuk-srij.	Privlaka	PZ
735	R105	Vinkovci - Drenovci - DG	14+261	Ž.C.	Vuk-srij.	Privlaka	SV+ZV+POL
736	R105	Vinkovci - Drenovci - DG	18+300	N.C.	Vuk-srij.	Otok	PZ
737	R105	Vinkovci - Drenovci - DG	19+465	N.C.	Vuk-srij.	Otok	PZ
738	R105	Vinkovci - Drenovci - DG	20+915	Ž.C.	Vuk-srij.	Otok	PZ
739	R105	Vinkovci - Drenovci - DG	30+469	Ž.C.	Vuk-srij.	Nijemci	BR i ČUV
740	R105	Vinkovci - Drenovci - DG	35+839	L.C.	Vuk-srij.	Vrbanja	PZ
741	R105	Vinkovci - Drenovci - DG	37+428	Ž.C.	Vuk-srij.	Vrbanja	SV+ZV+POL
742	R105	Vinkovci - Drenovci - DG	39+839	L.C.	Vuk-srij.	Drenovci	PZ
743	R105	Vinkovci - Drenovci - DG	45+310	L.C.	Vuk-srij.	Drenovci	BR IZ ST
744	R105	Vinkovci - Drenovci - DG	48+515	N.C.	Vuk-srij.	Gunja	PZ
745	R105	Vinkovci - Drenovci - DG	49+313	Ž.C.	Vuk-srij.	Gunja	SV+ZV+POL
746	R106	Zabok - Đurmanec - DG	0+366	N.C.	Krap-zag.	Gr.Zabok	SV+ZV
747	R106	Zabok - Đurmanec - DG	0+772	N.C.	Krap-zag.	Gr.Zabok	PZ
748	R106	Zabok - Đurmanec - DG	1+296	Ž.C.	Krap-zag.	Gr.Zabok	SV+ZV+POL+MO
749	R106	Zabok - Đurmanec - DG	1+639	N.C.	Krap-zag.	Gr.Zabok	PZ
750	R106	Zabok - Đurmanec - DG	2+025	N.C.	Krap-zag.	Gr.Zabok	PZ
751	R106	Zabok - Đurmanec - DG	2+651	N.C.	Krap-zag.	Gr.Zabok	PZ
752	R106	Zabok - Đurmanec - DG	3+505	N.C.	Krap-zag.	Sv.Kr. Zač.	PZ
753	R106	Zabok - Đurmanec - DG	4+145	N.C.	Krap-zag.	Sv.Kr. Zač.	PZ
754	R106	Zabok - Đurmanec - DG	5+478	Ž.C.	Krap-zag.	Sv.Kr. Zač.	SV+ZV+POL
755	R106	Zabok - Đurmanec - DG	6+140	Ž.C.	Krap-zag.	Sv.Kr. Zač.	SV+ZV+POL
756	R106	Zabok - Đurmanec - DG	6+744	Ž.C.	Krap-zag.	Sv.Kr. Zač.	SV+ZV
757	R106	Zabok - Đurmanec - DG	7+442	N.C.	Krap-zag.	Sv.Kr. Zač.	PZ

Redni broj	Oznaka pruge	Naziv pruge	Kilometarski položaj prijelaza na pruzi	Razvrstavanje ceste	Županija	Grad ili općina	Postojeće osiguranje prijelaza
758	R106	Zabok - Đurmanec - DG	8+002	N.C.	Krap-zag.	Sv.Kr. Zač.	PZ
759	R106	Zabok - Đurmanec - DG	8+863	N.C.	Krap-zag.	Sv.Kr. Zač.	PZ
760	R106	Zabok - Đurmanec - DG	9+498	N.C.	Krap-zag.	Sv.Kr. Zač.	PZ
761	R106	Zabok - Đurmanec - DG	9+831	N.C.	Krap-zag.	Sv.Kr. Zač.	PZ
762	R106	Zabok - Đurmanec - DG	10+237	N.C.	Krap-zag.	Sv.Kr. Zač.	PZ
763	R106	Zabok - Đurmanec - DG	11+045	N.C.	Krap-zag.	G.Krapina	SV+ZV+POL
764	R106	Zabok - Đurmanec - DG	11+680	N.C.	Krap-zag.	G.Krapina	PZ
765	R106	Zabok - Đurmanec - DG	12+439	N.C.	Krap-zag.	G.Krapina	PZ
766	R106	Zabok - Đurmanec - DG	13+593	N.C.	Krap-zag.	G.Krapina	PZ
767	R106	Zabok - Đurmanec - DG	14+176	N.C.	Krap-zag.	G.Krapina	PZ
768	R106	Zabok - Đurmanec - DG	15+472	N.C.	Krap-zag.	G.Krapina	SV+ZV+POL
769	R106	Zabok - Đurmanec - DG	15+952	N.C.	Krap-zag.	G.Krapina	SV+ZV
770	R106	Zabok - Đurmanec - DG	16+425	N.C.	Krap-zag.	G.Krapina	PZ
771	R106	Zabok - Đurmanec - DG	16+713	D.C.	Krap-zag.	G.Krapina	SV+ZV
772	R106	Zabok - Đurmanec - DG	17+082	N.C.	Krap-zag.	G.Krapina	SV+ZV
773	R106	Zabok - Đurmanec - DG	17+622	N.C.	Krap-zag.	G.Krapina	PZ
774	R106	Zabok - Đurmanec - DG	17+944	N.C.	Krap-zag.	G.Krapina	SV+ZV
775	R106	Zabok - Đurmanec - DG	18+096	N.C.	Krap-zag.	G.Krapina	SV+ZV+POL
776	R106	Zabok - Đurmanec - DG	18+895	P.P.	Krap-zag.	G.Krapina	M.O.
777	R106	Zabok - Đurmanec - DG	19+502	D.C.	Krap-zag.	G.Krapina	PZ
778	R106	Zabok - Đurmanec - DG	21+320	D.C.	Krap-zag.	Đurmanec	SV+ZV+POL
779	R106	Zabok - Đurmanec - DG	21+682	N.C.	Krap-zag.	Đurmanec	PZ
780	R106	Zabok - Đurmanec - DG	21+992	Ž.C.	Krap-zag.	Đurmanec	PZ
781	R106	Zabok - Đurmanec - DG	22+321	N.C.	Krap-zag.	Đurmanec	PZ
782	R106	Zabok - Đurmanec - DG	22+515	N.C.	Krap-zag.	Đurmanec	PZ
783	R106	Zabok - Đurmanec - DG	23+277	N.C.	Krap-zag.	Đurmanec	PZ
784	R106	Zabok - Đurmanec - DG	23+815	N.C.	Krap-zag.	Đurmanec	PZ
785	R106	Zabok - Đurmanec - DG	24+231	N.C.	Krap-zag.	Đurmanec	PZ
786	R106	Zabok - Đurmanec - DG	24+810	N.C.	Krap-zag.	Đurmanec	PZ
787	R106	Zabok - Đurmanec - DG	25+141	N.C.	Krap-zag.	Đurmanec	PZ
788	R106	Zabok - Đurmanec - DG	26+124	N.C.	Krap-zag.	Đurmanec	PZ
789	R106	Zabok - Đurmanec - DG	26+873	N.C.	Krap-zag.	Đurmanec	PZ
790	R201	Zaprešić - Čakovec	0+722	D.C.	Zagreb.	G.Zapreš.	SV+ZV+POL+MO
791	R201	Zaprešić - Čakovec	1+053	N.C.	Zagreb.	G.Zapreš.	SV+ZV+POL
792	R201	Zaprešić - Čakovec	6+323	N.C.	Zagreb.	G.Zapreš.	PZ
793	R201	Zaprešić - Čakovec	7+727	Ž.C.	Zagreb.	G.Zapreš.	SV+ZV+POL
794	R201	Zaprešić - Čakovec	8+450	N.C.	Zagreb.	G.Zapreš.	PZ
795	R201	Zaprešić - Čakovec	9+804	N.C.	Zagreb.	G.Zapreš.	PZ
796	R201	Zaprešić - Čakovec	10+383	Ž.C.	Zagreb.	G.Zapreš.	SV+ZV+POL
797	R201	Zaprešić - Čakovec	11+916	N.C.	Zagreb.	Luka	PZ
798	R201	Zaprešić - Čakovec	12+512	N.C.	Zagreb.	Luka	SV+ZV
799	R201	Zaprešić - Čakovec	13+475	Ž.C.	Zagreb.	Luka	SV+ZV+POL
800	R201	Zaprešić - Čakovec	14+763	N.C.	Zagreb.	Luka	PZ
801	R201	Zaprešić - Čakovec	16+193	Ž.C.	Zagreb.	Luka	SV+ZV+POL
802	R201	Zaprešić - Čakovec	17+660	N.C.	Krap-zag.	V.Trговиš	PZ
803	R201	Zaprešić - Čakovec	18+604	N.C.	Krap-zag.	V.Trговиš	SV+ZV

Redni broj	Oznaka pruge	Naziv pruge	Kilometarski položaj prijelaza na pruzi	Razvrstavanje ceste	Županija	Grad ili općina	Postojeće osiguranje prijelaza
804	R201	Zaprešić - Čakovec	20+223	N.C.	Krap-zag.	Gr.Zabok	PZ
805	R201	Zaprešić - Čakovec	22+198	N.C.	Krap-zag.	Gr.Zabok	PZ
806	R201	Zaprešić - Čakovec	22+806	N.C.	Krap-zag.	Gr.Zabok	PZ
807	R201	Zaprešić - Čakovec	23+631	N.C.	Krap-zag.	Gr.Zabok	SV+ZV+POL+Č
808	R201	Zaprešić - Čakovec	24+217	N.C.	Krap-zag.	Gr.Zabok	SV+ZV
809	R201	Zaprešić - Čakovec	24+740	P.P.	Krap-zag.	Gr.Zabok	M.O.
810	R201	Zaprešić - Čakovec	25+575	N.C.	Krap-zag.	Gr.Zabok	SV+ZV+POL
811	R201	Zaprešić - Čakovec	26+383	Ž.C.	Krap-zag.	Gr.Zabok	SV+ZV+POL
812	R201	Zaprešić - Čakovec	27+426	N.C.	Krap-zag.	Gr.Zabok	PZ
813	R201	Zaprešić - Čakovec	28+480	N.C.	Krap-zag.	Gr.Zabok	PZ
814	R201	Zaprešić - Čakovec	29+358	N.C.	Krap-zag.	Gr.Zabok	PZ
815	R201	Zaprešić - Čakovec	30+196	N.C.	Krap-zag.	Gr.Zabok	PZ
816	R201	Zaprešić - Čakovec	30+997	N.C.	Krap-zag.	Bedekov.	PZ
817	R201	Zaprešić - Čakovec	31+358	N.C.	Krap-zag.	Bedekov.	PZ
818	R201	Zaprešić - Čakovec	32+065	Ž.C.	Krap-zag.	Bedekov.	SV+ZV+POL
819	R201	Zaprešić - Čakovec	32+898	N.C.	Krap-zag.	Bedekov.	SV+ZV+POL
820	R201	Zaprešić - Čakovec	34+257	N.C.	Krap-zag.	Bedekov.	PZ
821	R201	Zaprešić - Čakovec	35+147	Ž.C.	Krap-zag.	Bedekov.	SV+ZV
822	R201	Zaprešić - Čakovec	35+938	N.C.	Krap-zag.	Bedekov.	PZ
823	R201	Zaprešić - Čakovec	36+651	N.C.	Krap-zag.	Bedekov.	PZ
824	R201	Zaprešić - Čakovec	37+945	N.C.	Krap-zag.	Zlatar Bist.	PZ
825	R201	Zaprešić - Čakovec	38+692	L.C.	Krap-zag.	Zlatar Bist.	SV+ZV
826	R201	Zaprešić - Čakovec	39+596	D.C.	Krap-zag.	Zlatar Bist.	SV+ZV+POL
827	R201	Zaprešić - Čakovec	40+452	N.C.	Krap-zag.	Zlatar Bist.	PZ
828	R201	Zaprešić - Čakovec	41+261	N.C.	Krap-zag.	Zlatar Bist.	PZ
829	R201	Zaprešić - Čakovec	42+406	N.C.	Krap-zag.	Zlatar Bist.	PZ
830	R201	Zaprešić - Čakovec	43+751	L.C.	Krap-zag.	Konjšćina	PZ
831	R201	Zaprešić - Čakovec	45+175	N.C.	Krap-zag.	Konjšćina	PZ
832	R201	Zaprešić - Čakovec	46+241	N.C.	Krap-zag.	Konjšćina	PZ
833	R201	Zaprešić - Čakovec	46+827	Ž.C.	Krap-zag.	Konjšćina	SV+ZV+POL
834	R201	Zaprešić - Čakovec	47+315	Ž.C.	Krap-zag.	Konjšćina	SV+ZV+POL
835	R201	Zaprešić - Čakovec	48+720	N.C.	Krap-zag.	Konjšćina	PZ
836	R201	Zaprešić - Čakovec	50+230	N.C.	Krap-zag.	Konjšćina	PZ
837	R201	Zaprešić - Čakovec	51+926	N.C.	Krap-zag.	Konjšćina	PZ
838	R201	Zaprešić - Čakovec	53+916	Ž.C.	Krap-zag.	Konjšćina	SV+ZV+POL
839	R201	Zaprešić - Čakovec	54+673	N.C.	Krap-zag.	Budinš.	PZ
840	R201	Zaprešić - Čakovec	56+628	D.C.	Krap-zag.	Hrašćina	SV+ZV+POL
841	R201	Zaprešić - Čakovec	57+260	L.C.	Krap-zag.	Hrašćina	PZ
842	R201	Zaprešić - Čakovec	57+951	N.C.	Krap-zag.	Hrašćina	PZ
843	R201	Zaprešić - Čakovec	58+747	N.C.	Krap-zag.	Hrašćina	PZ
844	R201	Zaprešić - Čakovec	59+717	D.C.	Krap-zag.	Hrašćina	SV+ZV+POL
845	R201	Zaprešić - Čakovec	62+512	D.C.	Varaždin.	G.N.Marof	SV+ZV+POL
846	R201	Zaprešić - Čakovec	62+953	L.C.	Varaždin.	G.N.Marof	PZ
847	R201	Zaprešić - Čakovec	63+547	D.C.	Varaždin.	G.N.Marof	SV+ZV+POL
848	R201	Zaprešić - Čakovec	63+866	N.C.	Varaždin.	G.N.Marof	PZ
849	R201	Zaprešić - Čakovec	64+564	Ž.C.	Varaždin.	G.N.Marof	SV+ZV+POL

Redni broj	Oznaka pruge	Naziv pruge	Kilometarski položaj prijelaza na pruzi	Razvrstavanje ceste	Županija	Grad ili općina	Postojeće osiguranje prijelaza
850	R201	Zaprešić - Čakovec	65+482	N.C.	Varaždin.	G.N.Marof	PZ
851	R201	Zaprešić - Čakovec	67+082	D.C.	Varaždin.	G.N.Marof	SV+ZV+POL
852	R201	Zaprešić - Čakovec	69+742	N.C.	Varaždin.	G.N.Marof	PZ
853	R201	Zaprešić - Čakovec	71+498	L.C.	Varaždin.	G.N.Marof	SV+ZV+POL
854	R201	Zaprešić - Čakovec	73+165	L.C.	Varaždin.	G.N.Marof	PZ
855	R201	Zaprešić - Čakovec	75+059	N.C.	Varaždin.	G.N.Marof	PZ
856	R201	Zaprešić - Čakovec	75+439	L.C.	Varaždin.	G.N.Marof	PZ
857	R201	Zaprešić - Čakovec	75+756	L.C.	Varaždin.	Sv.Ilija	PZ
858	R201	Zaprešić - Čakovec	76+269	L.C.	Varaždin.	Sv.Ilija	PZ
859	R201	Zaprešić - Čakovec	76+740	N.C.	Varaždin.	Sv.Ilija	PZ
860	R201	Zaprešić - Čakovec	77+397	L.C.	Varaždin.	Sv.Ilija	PZ
861	R201	Zaprešić - Čakovec	77+763	N.C.	Varaždin.	Sv.Ilija	PZ
862	R201	Zaprešić - Čakovec	78+317	N.C.	Varaždin.	Sv.Ilija	PZ
863	R201	Zaprešić - Čakovec	79+925	N.C.	Varaždin.	Sv.Ilija	SV+ZV
864	R201	Zaprešić - Čakovec	80+503	L.C.	Varaždin.	Sv.Ilija	SV+ZV
865	R201	Zaprešić - Čakovec	81+545	Ž.C.	Varaždin.	Sv.Ilija	SV+ZV
866	R201	Zaprešić - Čakovec	83+010	P.P.	Varaždin.	G.Knegin.	M.O.
867	R201	Zaprešić - Čakovec	83+660	Ž.C.	Varaždin.	G.Knegin.	SV+ZV+POL+Č
868	R201	Zaprešić - Čakovec	85+858	N.C.	Varaždin.	G.Varaž.	PZ
869	R201	Zaprešić - Čakovec	88+349	N.C.	Varaždin.	G.Varaž.	SV+ZV+POL+Č
870	R201	Zaprešić - Čakovec	91+843	Ž.C.	Međim.	Nedelišće	SV+ZV+POL
871	R201	Zaprešić - Čakovec	93+493	N.C.	Međim.	Nedelišće	PZ
872	R201	Zaprešić - Čakovec	95+409	N.C.	Međim.	Nedelišće	PZ
873	R201	Zaprešić - Čakovec	97+198	L.C.	Međim.	Nedelišće	PZ
874	R201	Zaprešić - Čakovec	98+288	N.C.	Međim.	G.Čakov.	SV+ZV+POL+Č
875	R201	Zaprešić - Čakovec	98+705	N.C.	Međim.	G.Čakov.	PZ
876	R202	Varaždin - Dalj	0+314	D.C.	Osj-bar	Erdut	SV+ZV+POL
877	R202	Varaždin - Dalj	3+375	L.C.	Osj-bar	Erdut	PZ
878	R202	Varaždin - Dalj	7+485	N.C.	Osj-bar	Erdut	PZ
879	R202	Varaždin - Dalj	8+789	N.C.	Osj-bar	Erdut	PZ
880	R202	Varaždin - Dalj	10+685	N.C.	Osj-bar	Gr.Osijek	PZ
881	R202	Varaždin - Dalj	12+795	N.C.	Osj-bar	Gr.Osijek	PZ
882	R202	Varaždin - Dalj	16+342	D.C.	Osj-bar	Gr.Osijek	SV+ZV+POL
883	R202	Varaždin - Dalj	18+564	N.C.	Osj-bar	Gr.Osijek	SV+ZV+POL+MO
884	R202	Varaždin - Dalj	20+911	N.C.	Osj-bar	Gr.Osijek	SV+ZV+POL+MO
885	R202	Varaždin - Dalj	21+749	N.C.	Osj-bar	Gr.Osijek	SV+ZV+POL+MO
886	R202	Varaždin - Dalj	24+458	N.C.	Osj-bar	Gr.Osijek	SV+ZV+POL+MO
887	R202	Varaždin - Dalj	24+986	N.C.	Osj-bar	Gr.Osijek	PZ
888	R202	Varaždin - Dalj	26+684	N.C.	Osj-bar	Gr.Osijek	PZ
889	R202	Varaždin - Dalj	28+723	N.C.	Osj-bar	Gr.Osijek	SV+ZV+POL
890	R202	Varaždin - Dalj	31+495	N.C.	Osj-bar	Gr.Osijek	PZ
891	R202	Varaždin - Dalj	32+395	N.C.	Osj-bar	Gr.Osijek	PZ
892	R202	Varaždin - Dalj	33+818	N.C.	Osj-bar	Petrijevci	PZ
893	R202	Varaždin - Dalj	36+543	L.C.	Osj-bar	Petrijevci	PZ
894	R202	Varaždin - Dalj	38+547	N.C.	Osj-bar	Petrijevci	PZ
895	R202	Varaždin - Dalj	40+274	N.C.	Osj-bar	Bizovac	PZ

Redni broj	Oznaka pruge	Naziv pruge	Kilometarski položaj prijelaza na pruzi	Razvrstavanje ceste	Županija	Grad ili općina	Postojeće osiguranje prijelaza
896	R202	Varaždin - Dalj	42+387	Ž.C.	Osj-bar	Bizovac	SV+ZV+POL+Č
897	R202	Varaždin - Dalj	44+428	N.C.	Osj-bar	Bizovac	PZ
898	R202	Varaždin - Dalj	46+341	L.C.	Osj-bar	Bizovac	PZ
899	R202	Varaždin - Dalj	50+386	N.C.	Osj-bar	Koška	PZ
900	R202	Varaždin - Dalj	56+373	Ž.C.	Osj-bar	Koška	BR IZ ST
901	R202	Varaždin - Dalj	57+077	Ž.C.	Osj-bar	Koška	PZ
902	R202	Varaždin - Dalj	58+280	Ž.C.	Osj-bar	Koška	PZ
903	R202	Varaždin - Dalj	61+019	N.C.	Osj-bar	Koška	SV+ZV
904	R202	Varaždin - Dalj	64+358	N.C.	Osj-bar	Gr.Našice	PZ
905	R202	Varaždin - Dalj	67+263	N.C.	Osj-bar	Gr.Našice	SV+ZV+POL
906	R202	Varaždin - Dalj	67+749	N.C.	Osj-bar	Gr.Našice	SV+ZV+POL
907	R202	Varaždin - Dalj	69+847	N.C.	Osj-bar	Gr.Našice	PZ
908	R202	Varaždin - Dalj	72+056	D.C.	Osj-bar	Gr.Našice	SV+ZV+POL+Č
909	R202	Varaždin - Dalj	72+220	Ž.C.	Osj-bar	Gr.Našice	SV+ZV+POL+MO+Č
910	R202	Varaždin - Dalj	73+747	D.C.	Osj-bar	Gr.Našice	SV+ZV+POL
911	R202	Varaždin - Dalj	75+177	D.C.	Osj-bar	Gr.Našice	SV+ZV+POL+MO
912	R202	Varaždin - Dalj	78+750	Ž.C.	Osj-bar	Đurđenov.	SV+ZV+POL
913	R202	Varaždin - Dalj	79+288	N.C.	Osj-bar	Đurđenov.	PZ
914	R202	Varaždin - Dalj	80+509	Ž.C.	Osj-bar	Đurđenov.	SV+ZV+POL+Č
915	R202	Varaždin - Dalj	85+094	Ž.C.	Osj-bar	Feričanci	SV+ZV+POL
916	R202	Varaždin - Dalj	87+152	L.C.	Virov-pod	G.Orahov.	SV+ZV+POL
917	R202	Varaždin - Dalj	90+401	Ž.C.	Virov-pod	G.Orahov.	SV+ZV+POL
918	R202	Varaždin - Dalj	92+198	N.C.	Virov-pod	G.Orahov.	PZ
919	R202	Varaždin - Dalj	94+891	D.C.	Virov-pod	Čačinci	SV+ZV+POL+MO
920	R202	Varaždin - Dalj	96+738	D.C.	Virov-pod	Čačinci	SV+ZV+POL+MO+Č
921	R202	Varaždin - Dalj	100+807	N.C.	Virov-pod	Mikleuš	PZ
922	R202	Varaždin - Dalj	101+560	Ž.C.	Virov-pod	Mikleuš	SV+ZV+POL
923	R202	Varaždin - Dalj	107+503	Ž.C.	Virov-pod	N.Bukov.	SV+ZV+POL+MO
924	R202	Varaždin - Dalj	110+240	L.C.	Virov-pod	N.Bukov.	PZ
925	R202	Varaždin - Dalj	111+802	N.C.	Virov-pod	Gr.Slatina	PZ
926	R202	Varaždin - Dalj	113+315	N.C.	Virov-pod	Gr.Slatina	SV+ZV+POL+MO
927	R202	Varaždin - Dalj	114+392	N.C.	Virov-pod	Gr.Slatina	SV+ZV+POL+MO
928	R202	Varaždin - Dalj	114+928	D.C.	Virov-pod	Gr.Slatina	SV+ZV+POL+MO+Č
929	R202	Varaždin - Dalj	115+453	N.C.	Virov-pod	Gr.Slatina	SV+ZV+POL+MO
930	R202	Varaždin - Dalj	116+013	Ž.C.	Virov-pod	Gr.Slatina	SV+ZV+POL
931	R202	Varaždin - Dalj	118+207	Ž.C.	Virov-pod	Gr.Slatina	SV+ZV+POL
932	R202	Varaždin - Dalj	119+275	N.C.	Virov-pod	Gr.Slatina	PZ
933	R202	Varaždin - Dalj	119+837	Ž.C.	Virov-pod	Gr.Slatina	SV+ZV+POL
934	R202	Varaždin - Dalj	120+875	L.C.	Virov-pod	Gr.Slatina	SV+ZV+POL
935	R202	Varaždin - Dalj	122+042	N.C.	Virov-pod	Gr.Slatina	PZ
936	R202	Varaždin - Dalj	122+826	N.C.	Virov-pod	Gr.Slatina	PZ
937	R202	Varaždin - Dalj	123+618	L.C.	Virov-pod	Gr.Slatina	SV+ZV+POL
938	R202	Varaždin - Dalj	125+455	N.C.	Virov-pod	Suhopolje	PZ
939	R202	Varaždin - Dalj	126+507	L.C.	Virov-pod	Suhopolje	SV+ZV+POL
940	R202	Varaždin - Dalj	129+470	L.C.	Virov-pod	Suhopolje	SV+ZV+POL
941	R202	Varaždin - Dalj	131+799	Ž.C.	Virov-pod	Suhopolje	SV+ZV+POL+Č

Redni broj	Oznaka pruge	Naziv pruge	Kilometarski položaj prijelaza na pruzi	Razvrstavanje ceste	Županija	Grad ili općina	Postojeće osiguranje prijelaza
942	R202	Varaždin - Dalj	133+056	N.C.	Virov-pod	Suhopolje	PZ
943	R202	Varaždin - Dalj	135+614	L.C.	Virov-pod	Suhopolje	BR IZ ST
944	R202	Varaždin - Dalj	138+204	N.C.	Virov-pod	Suhopolje	PZ
945	R202	Varaždin - Dalj	140+136	N.C.	Virov-pod	G.Virovit.	PZ
946	R202	Varaždin - Dalj	140+814	N.C.	Virov-pod	G.Virovit.	PZ
947	R202	Varaždin - Dalj	141+716	N.C.	Virov-pod	G.Virovit.	PZ
948	R202	Varaždin - Dalj	142+840	P.P.	Virov-pod	G.Virovit.	M.O.
949	R202	Varaždin - Dalj	143+694	N.C.	Virov-pod	G.Virovit.	SV+ZV+POL
950	R202	Varaždin - Dalj	144+230	L.C.	Virov-pod	G.Virovit.	SV+ZV+POL
951	R202	Varaždin - Dalj	145+370	N.C.	Virov-pod	G.Virovit.	SV+ZV+POL
952	R202	Varaždin - Dalj	146+907	L.C.	Virov-pod	G.Virovit.	SV+ZV+POL
953	R202	Varaždin - Dalj	147+444	N.C.	Virov-pod	G.Virovit.	PZ
954	R202	Varaždin - Dalj	147+835	N.C.	Virov-pod	G.Virovit.	PZ
955	R202	Varaždin - Dalj	148+217	N.C.	Virov-pod	G.Virovit.	PZ
956	R202	Varaždin - Dalj	149+228	N.C.	Virov-pod	G.Virovit.	PZ
957	R202	Varaždin - Dalj	150+236	N.C.	Virov-pod	G.Virovit.	PZ
958	R202	Varaždin - Dalj	151+453	Ž.C.	Virov-pod	Špiš.-Buk.	SV+ZV+POL
959	R202	Varaždin - Dalj	152+434	N.C.	Virov-pod	Špiš.-Buk.	PZ
960	R202	Varaždin - Dalj	153+408	L.C.	Virov-pod	Špiš.-Buk.	SV+ZV+POL
961	R202	Varaždin - Dalj	156+673	Ž.C.	Virov-pod	Špiš.-Buk.	SV+ZV+POL
962	R202	Varaždin - Dalj	157+825	N.C.	Virov-pod	Špiš.-Buk.	PZ
963	R202	Varaždin - Dalj	158+405	N.C.	Virov-pod	Špiš.-Buk.	PZ
964	R202	Varaždin - Dalj	159+134	N.C.	Virov-pod	Špiš.-Buk.	PZ
965	R202	Varaždin - Dalj	159+462	N.C.	Virov-pod	Špiš.-Buk.	PZ
966	R202	Varaždin - Dalj	159+930	L.C.	Virov-pod	Pitomača	PZ
967	R202	Varaždin - Dalj	161+868	N.C.	Virov-pod	Pitomača	PZ
968	R202	Varaždin - Dalj	162+911	N.C.	Virov-pod	Pitomača	PZ
969	R202	Varaždin - Dalj	164+138	N.C.	Virov-pod	Pitomača	SV+ZV+POL
970	R202	Varaždin - Dalj	164+770	Ž.C.	Virov-pod	Pitomača	SV+ZV+POL
971	R202	Varaždin - Dalj	166+328	Ž.C.	Virov-pod	Pitomača	SV+ZV+POL
972	R202	Varaždin - Dalj	167+297	N.C.	Virov-pod	Pitomača	PZ
973	R202	Varaždin - Dalj	168+109	L.C.	Virov-pod	Pitomača	PZ
974	R202	Varaždin - Dalj	170+068	Ž.C.	Kop-križ.	Kloš. Pod.	PZ
975	R202	Varaždin - Dalj	170+625	N.C.	Kop-križ.	Kloš. Pod.	PZ
976	R202	Varaždin - Dalj	171+492	L.C.	Kop-križ.	Kloš. Pod.	PZ
977	R202	Varaždin - Dalj	171+663	N.C.	Kop-križ.	Kloš. Pod.	PZ
978	R202	Varaždin - Dalj	173+042	Ž.C.	Kop-križ.	Kloš. Pod.	SV+ZV+POL
979	R202	Varaždin - Dalj	173+603	N.C.	Kop-križ.	Kloš. Pod.	PZ
980	R202	Varaždin - Dalj	173+983	N.C.	Kop-križ.	Kloš. Pod.	PZ
981	R202	Varaždin - Dalj	174+639	N.C.	Kop-križ.	Kloš. Pod.	PZ
982	R202	Varaždin - Dalj	177+650	L.C.	Kop-križ.	Kalinovac	SV+ZV+POL
983	R202	Varaždin - Dalj	178+882	N.C.	Kop-križ.	G.Đurđev.	PZ
984	R202	Varaždin - Dalj	179+355	N.C.	Kop-križ.	G.Đurđev.	PZ
985	R202	Varaždin - Dalj	180+900	Ž.C.	Kop-križ.	G.Đurđev.	BR IZ ST
986	R202	Varaždin - Dalj	184+054	N.C.	Kop-križ.	G.Đurđev.	PZ
987	R202	Varaždin - Dalj	185+639	D.C.	Kop-križ.	Virje	SV+ZV+POL

Redni broj	Oznaka pruge	Naziv pruge	Kilometarski položaj prijelaza na pruzi	Razvrstavanje ceste	Županija	Grad ili općina	Postojeće osiguranje prijelaza
988	R202	Varaždin - Dalj	186+551	N.C.	Kop-križ.	Virje	PZ
989	R202	Varaždin - Dalj	187+651	L.C.	Kop-križ.	Virje	BR IZ ST
990	R202	Varaždin - Dalj	188+317	N.C.	Kop-križ.	Virje	PZ
991	R202	Varaždin - Dalj	188+921	D.C.	Kop-križ.	Virje	SV+ZV+POL
992	R202	Varaždin - Dalj	190+512	N.C.	Kop-križ.	Virje	PZ
993	R202	Varaždin - Dalj	191+765	N.C.	Kop-križ.	Novig. P.	PZ
994	R202	Varaždin - Dalj	192+310	Ž.C.	Kop-križ.	Novig. P.	SV+ZV+POL
995	R202	Varaždin - Dalj	193+350	N.C.	Kop-križ.	Novig. P.	PZ
996	R202	Varaždin - Dalj	194+649	N.C.	Kop-križ.	Novig. P.	PZ
997	R202	Varaždin - Dalj	196+603	L.C.	Kop-križ.	Kop.Bregi	PZ
998	R202	Varaždin - Dalj	198+716	N.C.	Kop-križ.	Kop.Bregi	PZ
999	R202	Varaždin - Dalj	199+193	Ž.C.	Kop-križ.	Kop.Bregi	BR IZ ST
1000	R202	Varaždin - Dalj	201+693	N.C.	Kop-križ.	Kop.Bregi	PZ
1001	R202	Varaždin - Dalj	202+377	P.P.	Kop-križ.	Kop.Bregi	M.O.
1002	R202	Varaždin - Dalj	204+747	P.P.	Kop-križ.	G.Koprivn.	M.O.
1003	R202	Varaždin - Dalj	205+621	Ž.C.	Kop-križ.	G.Koprivn.	SV+ZV+POL
1004	R202	Varaždin - Dalj	211+112	N.C.	Kop-križ.	K.Ivanec	PZ
1005	R202	Varaždin - Dalj	213+310	L.C.	Kop-križ.	K.Ivanec	SV+ZV+POL
1006	R202	Varaždin - Dalj	215+569	N.C.	Kop-križ.	Rasinja	PZ
1007	R202	Varaždin - Dalj	216+970	Ž.C.	Kop-križ.	Rasinja	SV+ZV+POL
1008	R202	Varaždin - Dalj	218+784	N.C.	Kop-križ.	Rasinja	PZ
1009	R202	Varaždin - Dalj	220+933	L.C.	Varaždin.	G.Ludbreg	PZ
1010	R202	Varaždin - Dalj	222+485	L.C.	Varaždin.	G.Ludbreg	SV+ZV+POL
1011	R202	Varaždin - Dalj	224+138	L.C.	Varaždin.	G.Ludbreg	PZ
1012	R202	Varaždin - Dalj	225+954	P.P.	Varaždin.	G.Ludbreg	M.O.
1013	R202	Varaždin - Dalj	226+962	P.P.	Varaždin.	G.Ludbreg	M.O.
1014	R202	Varaždin - Dalj	227+275	Ž.C.	Varaždin.	G.Ludbreg	SV+ZV+POL
1015	R202	Varaždin - Dalj	228+646	Ž.C.	Varaždin.	G.Ludbreg	SV+ZV+POL
1016	R202	Varaždin - Dalj	230+489	L.C.	Varaždin.	G.Ludbreg	PZ
1017	R202	Varaždin - Dalj	232+147	Ž.C.	Varaždin.	D.Martijan.	PZ
1018	R202	Varaždin - Dalj	232+990	L.C.	Varaždin.	D.Martijan.	PZ
1019	R202	Varaždin - Dalj	234+114	N.C.	Varaždin.	D.Martijan.	PZ
1020	R202	Varaždin - Dalj	234+717	L.C.	Varaždin.	D.Martijan.	PZ
1021	R202	Varaždin - Dalj	236+496	Ž.C.	Varaždin.	Jalžabet	SV+ZV+POL
1022	R202	Varaždin - Dalj	238+015	Ž.C.	Varaždin.	Jalžabet	PZ
1023	R202	Varaždin - Dalj	240+380	N.C.	Varaždin.	Jalžabet	PZ
1024	R202	Varaždin - Dalj	241+550	Ž.C.	Varaždin.	Jalžabet	SV+ZV+POL
1025	R202	Varaždin - Dalj	242+814	N.C.	Varaždin.	G.Varaž.	PZ
1026	R202	Varaždin - Dalj	243+980	N.C.	Varaždin.	G.Varaž.	PZ
1027	R202	Varaždin - Dalj	244+686	N.C.	Varaždin.	G.Varaž.	SV+ZV+POL
1028	R202	Varaždin - Dalj	244+971	N.C.	Varaždin.	G.Varaž.	PZ
1029	R202	Varaždin - Dalj	246+373	N.C.	Varaždin.	G.Varaž.	SV+ZV+POL
1030	R202	Varaždin - Dalj	246+720	N.C.	Varaždin.	G.Varaž.	SV+ZV+POL
1031	R202	Varaždin - Dalj	249+430	N.C.	Varaždin.	G.Varaž.	SV+ZV+POL+Č
1032	L101	Čakovec - M.Središće - DG	0+368	P.P.	Međim.	G.Čakov.	SV+ZV+M.O.
1033	L101	Čakovec - M.Središće - DG	1+289	P.P.	Međim.	G.Čakov.	M.O.

Redni broj	Oznaka pruge	Naziv pruge	Kilometarski položaj prijelaza na pruzi	Razvrstavanje ceste	Županija	Grad ili općina	Postojeće osiguranje prijelaza
1034	L101	Čakovec - M.Središće - DG	1+961	N.C.	Međim.	G.Čakov.	SV+ZV+POL
1035	L101	Čakovec - M.Središće - DG	3+174	N.C.	Međim.	G.Čakov.	SV+ZV+POL
1036	L101	Čakovec - M.Središće - DG	4+006	N.C.	Međim.	G.Čakov.	SV+ZV+POL
1037	L101	Čakovec - M.Središće - DG	4+695	N.C.	Međim.	G.Čakov.	PZ
1038	L101	Čakovec - M.Središće - DG	5+249	N.C.	Međim.	G.Čakov.	PZ
1039	L101	Čakovec - M.Središće - DG	6+482	N.C.	Međim.	G.Čakov.	PZ
1040	L101	Čakovec - M.Središće - DG	7+246	N.C.	Međim.	G.Čakov.	PZ
1041	L101	Čakovec - M.Središće - DG	8+205	N.C.	Međim.	G.Čakov.	PZ
1042	L101	Čakovec - M.Središće - DG	8+963	N.C.	Međim.	G.Čakov.	PZ
1043	L101	Čakovec - M.Središće - DG	9+554	N.C.	Međim.	G.Čakov.	PZ
1044	L101	Čakovec - M.Središće - DG	11+142	N.C.	Međim.	Vratišinec	PZ
1045	L101	Čakovec - M.Središće - DG	12+472	Ž.C.	Međim.	Vratišinec	PZ
1046	L101	Čakovec - M.Središće - DG	13+778	L.C.	Međim.	Vratišinec	PZ
1047	L101	Čakovec - M.Središće - DG	16+019	L.C.	Međim.	G.M.Sred.	PZ
1048	L101	Čakovec - M.Središće - DG	16+991	Ž.C.	Međim.	G.M.Sred.	PZ
1049	L101	Čakovec - M.Središće - DG	17+235	P.P.	Međim.	G.M.Sred.	M.O.
1050	L102	Savski Marof - Kumrovec - DG	0+450	N.C.	Zagreb.	Brdovec	SV+ZV+POL
1051	L102	Savski Marof - Kumrovec - DG	0+913	N.C.	Zagreb.	Brdovec	SV+ZV+POL
1052	L102	Savski Marof - Kumrovec - DG	2+888	Ž.C.	Zagreb.	Brdovec	SV+ZV+POL
1053	L102	Savski Marof - Kumrovec - DG	4+138	L.C.	Zagreb.	Brdovec	SV+ZV+POL
1054	L102	Savski Marof - Kumrovec - DG	5+147	D.C.	Zagreb.	Brdovec	SV+ZV+POL
1055	L102	Savski Marof - Kumrovec - DG	6+355	N.C.	Zagreb.	Brdovec	PZ
1056	L102	Savski Marof - Kumrovec - DG	8+299	N.C.	Zagreb.	Mar. Gor.	PZ
1057	L102	Savski Marof - Kumrovec - DG	9+058	N.C.	Zagreb.	Mar. Gor.	PZ
1058	L102	Savski Marof - Kumrovec - DG	10+219	N.C.	Zagreb.	Mar. Gor.	PZ
1059	L102	Savski Marof - Kumrovec - DG	11+105	N.C.	Zagreb.	Dubravice	PZ
1060	L102	Savski Marof - Kumrovec - DG	11+659	N.C.	Zagreb.	Dubravice	PZ
1061	L102	Savski Marof - Kumrovec - DG	12+452	N.C.	Zagreb.	Dubravice	PZ
1062	L102	Savski Marof - Kumrovec - DG	12+987	N.C.	Zagreb.	Dubravice	PZ
1063	L102	Savski Marof - Kumrovec - DG	13+620	N.C.	Zagreb.	Dubravice	PZ
1064	L102	Savski Marof - Kumrovec - DG	14+034	N.C.	Zagreb.	Dubravice	PZ
1065	L102	Savski Marof - Kumrovec - DG	14+791	L.C.	Zagreb.	Dubravice	PZ
1066	L102	Savski Marof - Kumrovec - DG	15+506	L.C.	Krap-zag.	Kralj.na S.	PZ
1067	L102	Savski Marof - Kumrovec - DG	15+866	N.C.	Krap-zag.	Kralj.na S.	PZ
1068	L102	Savski Marof - Kumrovec - DG	17+107	N.C.	Krap-zag.	Kralj.na S.	PZ
1069	L102	Savski Marof - Kumrovec - DG	17+664	N.C.	Krap-zag.	Gr.Klanjec	PZ
1070	L102	Savski Marof - Kumrovec - DG	18+470	N.C.	Krap-zag.	Gr.Klanjec	PZ
1071	L102	Savski Marof - Kumrovec - DG	18+748	N.C.	Krap-zag.	Gr.Klanjec	PZ
1072	L102	Savski Marof - Kumrovec - DG	19+544	N.C.	Krap-zag.	Gr.Klanjec	PZ
1073	L102	Savski Marof - Kumrovec - DG	20+991	N.C.	Krap-zag.	Gr.Klanjec	PZ
1074	L102	Savski Marof - Kumrovec - DG	22+063	N.C.	Krap-zag.	Gr.Klanjec	PZ
1075	L102	Savski Marof - Kumrovec - DG	22+900	N.C.	Krap-zag.	Gr.Klanjec	PZ
1076	L102	Savski Marof - Kumrovec - DG	23+993	Ž.C.	Krap-zag.	Gr.Klanjec	SV+ZV
1077	L102	Savski Marof - Kumrovec - DG	24+817	N.C.	Krap-zag.	Gr.Klanjec	PZ
1078	L102	Savski Marof - Kumrovec - DG	27+142	N.C.	R.Sloven.	Šmarje	PZ
1079	L102	Savski Marof - Kumrovec - DG	27+501	N.C.	R.Sloven.	Šmarje	PZ

Redni broj	Oznaka pruge	Naziv pruge	Kilometarski položaj prijelaza na pruzi	Razvrstavanje ceste	Županija	Grad ili općina	Postojeće osiguranje prijelaza
1080	L102	Savski Marof - Kumrovec - DG	27+973	N.C.	R.Sloven.	Šmarje	PZ
1081	L102	Savski Marof - Kumrovec - DG	28+382	N.C.	R.Sloven.	Šmarje	PZ
1082	L102	Savski Marof - Kumrovec - DG	28+848	N.C.	R.Sloven.	Šmarje	PZ
1083	L102	Savski Marof - Kumrovec - DG	29+788	L.C.	R.Sloven.	Šmarje	PZ
1084	L102	Savski Marof - Kumrovec - DG	30+339	D.C.	R.Sloven.	Šmarje	SV+ZV
1085	L102	Savski Marof - Kumrovec - DG	31+809	N.C.	Krap-zag.	Kumrovec	PZ
1086	L102	Savski Marof - Kumrovec - DG	32+707	N.C.	Krap-zag.	Kumrovec	PZ
1087	L102	Savski Marof - Kumrovec - DG	33+212	N.C.	Krap-zag.	Kumrovec	PZ
1088	L102	Savski Marof - Kumrovec - DG	33+539	N.C.	Krap-zag.	Kumrovec	PZ
1089	L102	Savski Marof - Kumrovec - DG	34+393	N.C.	Krap-zag.	Kumrovec	PZ
1090	L102	Savski Marof - Kumrovec - DG	36+113	L.C.	Krap-zag.	Zag.Sela	PZ
1091	L102	Savski Marof - Kumrovec - DG	36+613	N.C.	Krap-zag.	Zag.Sela	PZ
1092	L102	Savski Marof - Kumrovec - DG	37+123	N.C.	Krap-zag.	Zag.Sela	PZ
1093	L102	Savski Marof - Kumrovec - DG	37+440	N.C.	Krap-zag.	Zag.Sela	PZ
1094	L103	Karlovac - Kamanje - DG	2+505	D.C.	Karlovač.	G.Karlov.	SV+ZV+POL
1095	L103	Karlovac - Kamanje - DG	3+378	N.C.	Karlovač.	G.Karlov.	PZ
1096	L103	Karlovac - Kamanje - DG	3+847	N.C.	Karlovač.	G.Karlov.	PZ
1097	L103	Karlovac - Kamanje - DG	6+569	N.C.	Karlovač.	G.Karlov.	PZ
1098	L103	Karlovac - Kamanje - DG	6+781	D.C.	Karlovač.	G.Karlov.	SV+ZV+POL
1099	L103	Karlovac - Kamanje - DG	8+202	N.C.	Karlovač.	G.Karlov.	PZ
1100	L103	Karlovac - Kamanje - DG	8+990	N.C.	Karlovač.	G.Karlov.	PZ
1101	L103	Karlovac - Kamanje - DG	10+161	N.C.	Karlovač.	Gr.Ozalj	PZ
1102	L103	Karlovac - Kamanje - DG	10+971	L.C.	Karlovač.	Gr.Ozalj	PZ
1103	L103	Karlovac - Kamanje - DG	11+394	Ž.C.	Karlovač.	Gr.Ozalj	PZ
1104	L103	Karlovac - Kamanje - DG	11+795	N.C.	Karlovač.	Gr.Ozalj	PZ
1105	L103	Karlovac - Kamanje - DG	12+276	N.C.	Karlovač.	Gr.Ozalj	PZ
1106	L103	Karlovac - Kamanje - DG	12+798	N.C.	Karlovač.	Gr.Ozalj	PZ
1107	L103	Karlovac - Kamanje - DG	13+533	N.C.	Karlovač.	Gr.Ozalj	PZ
1108	L103	Karlovac - Kamanje - DG	17+697	N.C.	Karlovač.	Gr.Ozalj	PZ
1109	L103	Karlovac - Kamanje - DG	19+186	Ž.C.	Karlovač.	Gr.Ozalj	PZ
1110	L103	Karlovac - Kamanje - DG	19+390	N.C.	Karlovač.	Gr.Ozalj	PZ
1111	L103	Karlovac - Kamanje - DG	19+680	N.C.	Karlovač.	Gr.Ozalj	PZ
1112	L103	Karlovac - Kamanje - DG	20+553	N.C.	Karlovač.	Gr.Ozalj	PZ
1113	L103	Karlovac - Kamanje - DG	22+787	N.C.	Karlovač.	Gr.Ozalj	PZ
1114	L103	Karlovac - Kamanje - DG	24+089	N.C.	Karlovač.	Žakanje	PZ
1115	L103	Karlovac - Kamanje - DG	24+743	Ž.C.	Karlovač.	Žakanje	SV+ZV+POL
1116	L103	Karlovac - Kamanje - DG	26+031	N.C.	Karlovač.	Žakanje	PZ
1117	L103	Karlovac - Kamanje - DG	27+692	N.C.	Karlovač.	Žakanje	PZ
1118	L201	Varaždin - Golubovec	0+435	N.C.	Varaždin.	G.Varaž.	SV+ZV+POL+Č
1119	L201	Varaždin - Golubovec	1+082	N.C.	Varaždin.	G.Varaž.	SV+ZV+POL
1120	L201	Varaždin - Golubovec	1+540	N.C.	Varaždin.	G.Varaž.	SV+ZV+POL
1121	L201	Varaždin - Golubovec	2+738	N.C.	Varaždin.	G.Varaž.	SV+ZV+POL
1122	L201	Varaždin - Golubovec	3+174	N.C.	Varaždin.	G.Varaž.	PZ
1123	L201	Varaždin - Golubovec	3+617	N.C.	Varaždin.	G.Varaž.	PZ
1124	L201	Varaždin - Golubovec	3+891	N.C.	Varaždin.	G.Varaž.	PZ
1125	L201	Varaždin - Golubovec	4+467	N.C.	Varaždin.	G.Varaž.	PZ

Redni broj	Oznaka pruge	Naziv pruge	Kilometarski položaj prijelaza na pruzi	Razvrstavanje ceste	Županija	Grad ili općina	Postojeće osiguranje prijelaza
1126	L201	Varaždin - Golubovec	4+742	N.C.	Varaždin.	G.Varaž.	PZ
1127	L201	Varaždin - Golubovec	5+475	N.C.	Varaždin.	Vidovec	PZ
1128	L201	Varaždin - Golubovec	6+035	N.C.	Varaždin.	Vidovec	PZ
1129	L201	Varaždin - Golubovec	7+009	N.C.	Varaždin.	Vidovec	PZ
1130	L201	Varaždin - Golubovec	7+577	N.C.	Varaždin.	Vidovec	PZ
1131	L201	Varaždin - Golubovec	8+376	N.C.	Varaždin.	Vidovec	PZ
1132	L201	Varaždin - Golubovec	8+813	Ž.C.	Varaždin.	Vidovec	PZ
1133	L201	Varaždin - Golubovec	9+604	N.C.	Varaždin.	Vidovec	PZ
1134	L201	Varaždin - Golubovec	10+342	N.C.	Varaždin.	Vidovec	PZ
1135	L201	Varaždin - Golubovec	12+134	Ž.C.	Varaždin.	Gr.Ivanec	PZ
1136	L201	Varaždin - Golubovec	13+274	N.C.	Varaždin.	Marušev.	PZ
1137	L201	Varaždin - Golubovec	14+365	N.C.	Varaždin.	Marušev.	PZ
1138	L201	Varaždin - Golubovec	14+915	N.C.	Varaždin.	Gr.Ivanec	PZ
1139	L201	Varaždin - Golubovec	15+596	L.C.	Varaždin.	Gr.Ivanec	PZ
1140	L201	Varaždin - Golubovec	17+240	D.C.	Varaždin.	Gr.Ivanec	SV+ZV+POL
1141	L201	Varaždin - Golubovec	17+830	N.C.	Varaždin.	Gr.Ivanec	PZ
1142	L201	Varaždin - Golubovec	19+058	N.C.	Varaždin.	Gr.Ivanec	PZ
1143	L201	Varaždin - Golubovec	19+826	Ž.C.	Varaždin.	Gr.Ivanec	BR IZ ST
1144	L201	Varaždin - Golubovec	20+862	N.C.	Varaždin.	Gr.Ivanec	PZ
1145	L201	Varaždin - Golubovec	21+329	N.C.	Varaždin.	Gr.Ivanec	PZ
1146	L201	Varaždin - Golubovec	22+129	Ž.C.	Varaždin.	Gr.Ivanec	PZ
1147	L201	Varaždin - Golubovec	22+970	N.C.	Varaždin.	Gr.Ivanec	PZ
1148	L201	Varaždin - Golubovec	23+802	N.C.	Varaždin.	G.Lepogl.	PZ
1149	L201	Varaždin - Golubovec	25+024	N.C.	Varaždin.	G.Lepogl.	PZ
1150	L201	Varaždin - Golubovec	25+516	N.C.	Varaždin.	G.Lepogl.	PZ
1151	L201	Varaždin - Golubovec	26+657	N.C.	Varaždin.	G.Lepogl.	PZ
1152	L201	Varaždin - Golubovec	27+044	P.P.	Varaždin.	G.Lepogl.	M.O.
1153	L201	Varaždin - Golubovec	27+445	D.C.	Varaždin.	G.Lepogl.	SV+ZV+POL
1154	L201	Varaždin - Golubovec	27+831	N.C.	Varaždin.	G.Lepogl.	PZ
1155	L201	Varaždin - Golubovec	28+325	L.C.	Varaždin.	G.Lepogl.	PZ
1156	L201	Varaždin - Golubovec	28+914	N.C.	Varaždin.	G.Lepogl.	PZ
1157	L201	Varaždin - Golubovec	29+157	D.C.	Varaždin.	G.Lepogl.	PZ
1158	L201	Varaždin - Golubovec	29+679	N.C.	Varaždin.	G.Lepogl.	PZ
1159	L201	Varaždin - Golubovec	30+115	N.C.	Varaždin.	G.Lepogl.	PZ
1160	L201	Varaždin - Golubovec	30+537	N.C.	Varaždin.	G.Lepogl.	PZ
1161	L201	Varaždin - Golubovec	31+129	N.C.	Varaždin.	G.Lepogl.	PZ
1162	L201	Varaždin - Golubovec	31+310	D.C.	Varaždin.	G.Lepogl.	PZ
1163	L201	Varaždin - Golubovec	31+688	N.C.	Krap-zag.	N.Golub.	PZ
1164	L201	Varaždin - Golubovec	32+447	N.C.	Krap-zag.	N.Golub.	PZ
1165	L201	Varaždin - Golubovec	32+946	N.C.	Krap-zag.	N.Golub.	PZ
1166	L201	Varaždin - Golubovec	33+685	D.C.	Krap-zag.	N.Golub.	PZ
1167	L202	Hum-Lug - Gornja Stubica	2+891	N.C.	Krap-zag.	G.Oroslav.	PZ
1168	L202	Hum-Lug - Gornja Stubica	3+536	N.C.	Krap-zag.	G.Oroslav.	PZ
1169	L202	Hum-Lug - Gornja Stubica	3+933	N.C.	Krap-zag.	G.Oroslav.	PZ
1170	L202	Hum-Lug - Gornja Stubica	4+379	Ž.C.	Krap-zag.	G.Oroslav.	SV+ZV+POL
1171	L202	Hum-Lug - Gornja Stubica	4+784	N.C.	Krap-zag.	G.Oroslav.	PZ

Redni broj	Oznaka pruge	Naziv pruge	Kilometarski položaj prijelaza na pruzi	Razvrstavanje ceste	Županija	Grad ili općina	Postojeće osiguranje prijelaza
1172	L202	Hum-Lug - Gornja Stubica	6+002	L.C.	Krap-zag.	G.Oroslav.	PZ
1173	L202	Hum-Lug - Gornja Stubica	6+513	N.C.	Krap-zag.	Stub. T.	PZ
1174	L202	Hum-Lug - Gornja Stubica	6+909	N.C.	Krap-zag.	Stub. T.	PZ
1175	L202	Hum-Lug - Gornja Stubica	7+485	D.C.	Krap-zag.	Stub. T.	SV+ZV+POL
1176	L202	Hum-Lug - Gornja Stubica	8+039	L.C.	Krap-zag.	Stub. T.	PZ
1177	L202	Hum-Lug - Gornja Stubica	8+540	N.C.	Krap-zag.	G.D.Stub.	PZ
1178	L202	Hum-Lug - Gornja Stubica	8+905	D.C.	Krap-zag.	G.D.Stub.	SV+ZV+POL
1179	L202	Hum-Lug - Gornja Stubica	9+005	N.C.	Krap-zag.	G.D.Stub.	SV+ZV
1180	L202	Hum-Lug - Gornja Stubica	9+779	Ž.C.	Krap-zag.	G.D.Stub.	PZ
1181	L202	Hum-Lug - Gornja Stubica	10+336	Ž.C.	Krap-zag.	G.D.Stub.	PZ
1182	L202	Hum-Lug - Gornja Stubica	11+244	N.C.	Krap-zag.	G.D.Stub.	PZ
1183	L202	Hum-Lug - Gornja Stubica	11+797	N.C.	Krap-zag.	G.D.Stub.	PZ
1184	L202	Hum-Lug - Gornja Stubica	12+477	D.C.	Krap-zag.	G.Stubica	PZ
1185	L203	Križevci - Bjelovar - Kloštar	2+034	N.C.	Kop-križ.	G.Križev.	PZ
1186	L203	Križevci - Bjelovar - Kloštar	2+905	N.C.	Kop-križ.	G.Križev.	PZ
1187	L203	Križevci - Bjelovar - Kloštar	3+288	Ž.C.	Kop-križ.	G.Križev.	PZ
1188	L203	Križevci - Bjelovar - Kloštar	3+748	N.C.	Kop-križ.	G.Križev.	PZ
1189	L203	Križevci - Bjelovar - Kloštar	4+794	N.C.	Kop-križ.	G.Križev.	PZ
1190	L203	Križevci - Bjelovar - Kloštar	6+288	N.C.	Kop-križ.	G.Križev.	PZ
1191	L203	Križevci - Bjelovar - Kloštar	8+137	L.C.	Kop-križ.	G.Križev.	PZ
1192	L203	Križevci - Bjelovar - Kloštar	9+010	N.C.	Kop-križ.	G.Križev.	PZ
1193	L203	Križevci - Bjelovar - Kloštar	9+748	N.C.	Zagreb.	Gradec	PZ
1194	L203	Križevci - Bjelovar - Kloštar	10+325	N.C.	Zagreb.	Gradec	PZ
1195	L203	Križevci - Bjelovar - Kloštar	11+231	N.C.	Kop-križ.	Sv.lv.Žab.	PZ
1196	L203	Križevci - Bjelovar - Kloštar	13+986	Ž.C.	Kop-križ.	Sv.lv.Žab.	PZ
1197	L203	Križevci - Bjelovar - Kloštar	15+680	N.C.	Kop-križ.	Sv.lv.Žab.	PZ
1198	L203	Križevci - Bjelovar - Kloštar	16+152	N.C.	Kop-križ.	Sv.lv.Žab.	PZ
1199	L203	Križevci - Bjelovar - Kloštar	16+561	L.C.	Kop-križ.	Sv.lv.Žab.	PZ
1200	L203	Križevci - Bjelovar - Kloštar	17+273	Ž.C.	Kop-križ.	Sv.lv.Žab.	PZ
1201	L203	Križevci - Bjelovar - Kloštar	17+487	N.C.	Kop-križ.	Sv.lv.Žab.	PZ
1202	L203	Križevci - Bjelovar - Kloštar	18+075	N.C.	Kop-križ.	Sv.lv.Žab.	PZ
1203	L203	Križevci - Bjelovar - Kloštar	20+307	N.C.	Bjel-bil.	Rovišće	PZ
1204	L203	Križevci - Bjelovar - Kloštar	20+786	N.C.	Bjel-bil.	Rovišće	PZ
1205	L203	Križevci - Bjelovar - Kloštar	22+483	N.C.	Bjel-bil.	Rovišće	PZ
1206	L203	Križevci - Bjelovar - Kloštar	23+910	N.C.	Bjel-bil.	Rovišće	PZ
1207	L203	Križevci - Bjelovar - Kloštar	26+302	N.C.	Bjel-bil.	G.Bjelov.	SV+ZV+POL
1208	L203	Križevci - Bjelovar - Kloštar	28+382	N.C.	Bjel-bil.	G.Bjelov.	PZ
1209	L203	Križevci - Bjelovar - Kloštar	29+266	N.C.	Bjel-bil.	G.Bjelov.	PZ
1210	L203	Križevci - Bjelovar - Kloštar	29+865	N.C.	Bjel-bil.	G.Bjelov.	SV+ZV+POL
1211	L203	Križevci - Bjelovar - Kloštar	31+715	Ž.C.	Bjel-bil.	G.Bjelov.	SV+ZV+POL
1212	L203	Križevci - Bjelovar - Kloštar	32+111	N.C.	Bjel-bil.	G.Bjelov.	BR po potrebi
1213	L203	Križevci - Bjelovar - Kloštar	32+735	D.C.	Bjel-bil.	G.Bjelov.	SV+ZV+POL+Č
1214	L203	Križevci - Bjelovar - Kloštar	33+782	N.C.	Bjel-bil.	G.Bjelov.	PZ
1215	L203	Križevci - Bjelovar - Kloštar	34+810	N.C.	Bjel-bil.	G.Bjelov.	PZ
1216	L203	Križevci - Bjelovar - Kloštar	35+402	N.C.	Bjel-bil.	G.Bjelov.	PZ
1217	L203	Križevci - Bjelovar - Kloštar	36+114	N.C.	Bjel-bil.	G.Bjelov.	PZ

Redni broj	Oznaka pruge	Naziv pruge	Kilometarski položaj prijelaza na pruzi	Razvrstavanje ceste	Županija	Grad ili općina	Postojeće osiguranje prijelaza
1218	L203	Križevci - Bjelovar - Kloštar	36+892	N.C.	Bjel-bil.	V.Trojstvo	PZ
1219	L203	Križevci - Bjelovar - Kloštar	38+153	L.C.	Bjel-bil.	V.Trojstvo	PZ
1220	L203	Križevci - Bjelovar - Kloštar	39+871	Ž.C.	Bjel-bil.	V.Trojstvo	SV+ZV+POL
1221	L203	Križevci - Bjelovar - Kloštar	40+603	L.C.	Bjel-bil.	V.Trojstvo	PZ
1222	L203	Križevci - Bjelovar - Kloštar	41+610	Ž.C.	Bjel-bil.	V.Trojstvo	PZ
1223	L203	Križevci - Bjelovar - Kloštar	42+010	N.C.	Bjel-bil.	V.Trojstvo	PZ
1224	L203	Križevci - Bjelovar - Kloštar	42+938	N.C.	Bjel-bil.	V.Trojstvo	PZ
1225	L203	Križevci - Bjelovar - Kloštar	43+348	N.C.	Bjel-bil.	V.Trojstvo	PZ
1226	L203	Križevci - Bjelovar - Kloštar	43+659	N.C.	Bjel-bil.	V.Trojstvo	PZ
1227	L203	Križevci - Bjelovar - Kloštar	44+724	N.C.	Bjel-bil.	V.Trojstvo	PZ
1228	L203	Križevci - Bjelovar - Kloštar	45+141	N.C.	Bjel-bil.	V.Trojstvo	PZ
1229	L203	Križevci - Bjelovar - Kloštar	47+718	N.C.	Kop-križ.	G.Đurdev.	PZ
1230	L203	Križevci - Bjelovar - Kloštar	48+426	N.C.	Kop-križ.	G.Đurdev.	PZ
1231	L203	Križevci - Bjelovar - Kloštar	49+490	N.C.	Kop-križ.	G.Đurdev.	PZ
1232	L203	Križevci - Bjelovar - Kloštar	50+060	N.C.	Kop-križ.	G.Đurdev.	PZ
1233	L203	Križevci - Bjelovar - Kloštar	50+745	L.C.	Kop-križ.	G.Đurdev.	PZ
1234	L203	Križevci - Bjelovar - Kloštar	53+412	N.C.	Kop-križ.	G.Đurdev.	PZ
1235	L203	Križevci - Bjelovar - Kloštar	53+904	Ž.C.	Kop-križ.	G.Đurdev.	SV+ZV+POL
1236	L203	Križevci - Bjelovar - Kloštar	54+608	N.C.	Kop-križ.	G.Đurdev.	PZ
1237	L203	Križevci - Bjelovar - Kloštar	58+170	N.C.	Kop-križ.	Kl.Podrav.	PZ
1238	L203	Križevci - Bjelovar - Kloštar	59+004	N.C.	Kop-križ.	Kl.Podrav.	PZ
1239	L203	Križevci - Bjelovar - Kloštar	59+897	N.C.	Kop-križ.	Kloš. Pod.	PZ
1240	L203	Križevci - Bjelovar - Kloštar	60+276	N.C.	Kop-križ.	Kloš. Pod.	PZ
1241	L204	Banova Jaruga - Pčelić	0+527	N.C.	Sis-mos.	Gr.Kutina	PZ
1242	L204	Banova Jaruga - Pčelić	0+590	Ž.C.	Sis-mos.	Gr.Kutina	SV+ZV+POL
1243	L204	Banova Jaruga - Pčelić	0+789	N.C.	Sis-mos.	Gr.Kutina	PZ
1244	L204	Banova Jaruga - Pčelić	1+109	N.C.	Sis-mos.	Gr.Kutina	PZ
1245	L204	Banova Jaruga - Pčelić	1+813	N.C.	Sis-mos.	Gr.Kutina	PZ
1246	L204	Banova Jaruga - Pčelić	2+821	Ž.C.	Sis-mos.	Gr.Kutina	BR I ČUV
1247	L204	Banova Jaruga - Pčelić	4+032	N.C.	Sis-mos.	Gr.Kutina	PZ
1248	L204	Banova Jaruga - Pčelić	4+768	N.C.	Sis-mos.	Gr.Kutina	PZ
1249	L204	Banova Jaruga - Pčelić	5+748	N.C.	Sis-mos.	Gr.Kutina	PZ
1250	L204	Banova Jaruga - Pčelić	6+493	N.C.	Sis-mos.	Gr.Kutina	PZ
1251	L204	Banova Jaruga - Pčelić	6+968	N.C.	Pož-slav.	Gr.Lipik	PZ
1252	L204	Banova Jaruga - Pčelić	7+272	N.C.	Pož-slav.	Gr.Lipik	PZ
1253	L204	Banova Jaruga - Pčelić	8+152	N.C.	Pož-slav.	Gr.Lipik	PZ
1254	L204	Banova Jaruga - Pčelić	8+598	N.C.	Pož-slav.	Gr.Lipik	PZ
1255	L204	Banova Jaruga - Pčelić	9+034	Ž.C.	Pož-slav.	Gr.Lipik	PZ
1256	L204	Banova Jaruga - Pčelić	9+475	N.C.	Pož-slav.	Gr.Lipik	PZ
1257	L204	Banova Jaruga - Pčelić	10+380	N.C.	Pož-slav.	Gr.Lipik	PZ
1258	L204	Banova Jaruga - Pčelić	12+596	L.C.	Pož-slav.	Gr.Lipik	PZ
1259	L204	Banova Jaruga - Pčelić	13+931	L.C.	Pož-slav.	Gr.Lipik	PZ
1260	L204	Banova Jaruga - Pčelić	17+442	N.C.	Pož-slav.	Gr.Lipik	PZ
1261	L204	Banova Jaruga - Pčelić	18+050	L.C./N.C.	Pož-slav.	Gr.Lipik	PZ
1262	L204	Banova Jaruga - Pčelić	21+809	D.C.	Pož-slav.	Gr.Lipik	PZ
1263	L204	Banova Jaruga - Pčelić	22+693	N.C.	Pož-slav.	Gr.Lipik	PZ

Redni broj	Oznaka pruge	Naziv pruge	Kilometarski položaj prijelaza na pruzi	Razvrstavanje ceste	Županija	Grad ili općina	Postojeće osiguranje prijelaza
1264	L204	Banova Jaruga - Pčelić	23+212	N.C.	Pož-slav.	Gr.Lipik	PZ
1265	L204	Banova Jaruga - Pčelić	25+010	D.C.	Pož-slav.	Gr.Lipik	SV+ZV+POL
1266	L204	Banova Jaruga - Pčelić	25+394	N.C.	Pož-slav.	Gr.Lipik	PZ
1267	L204	Banova Jaruga - Pčelić	26+965	N.C.	Pož-slav.	Gr.Pakrac	PZ
1268	L204	Banova Jaruga - Pčelić	27+665	P.P.	Pož-slav.	Gr.Pakrac	M.O.
1269	L204	Banova Jaruga - Pčelić	28+442	L.C.	Pož-slav.	Gr.Pakrac	PZ
1270	L204	Banova Jaruga - Pčelić	28+868	N.C.	Pož-slav.	Gr.Pakrac	PZ
1271	L204	Banova Jaruga - Pčelić	29+431	P.P.	Pož-slav.	Gr.Pakrac	M.O.
1272	L204	Banova Jaruga - Pčelić	29+526	D.C.	Pož-slav.	Gr.Pakrac	SV+ZV+POL
1273	L204	Banova Jaruga - Pčelić	30+478	N.C.	Pož-slav.	Gr.Pakrac	PZ
1274	L204	Banova Jaruga - Pčelić	30+836	N.C.	Pož-slav.	Gr.Pakrac	PZ
1275	L204	Banova Jaruga - Pčelić	31+543	N.C.	Pož-slav.	Gr.Pakrac	PZ
1276	L204	Banova Jaruga - Pčelić	34+350	Ž.C.	Pož-slav.	Gr.Pakrac	PZ
1277	L204	Banova Jaruga - Pčelić	35+866	N.C.	Pož-slav.	Gr.Pakrac	PZ
1278	L204	Banova Jaruga - Pčelić	37+020	N.C.	Pož-slav.	Gr.Pakrac	PZ
1279	L204	Banova Jaruga - Pčelić	38+127	L.C.	Pož-slav.	Gr.Pakrac	PZ
1280	L204	Banova Jaruga - Pčelić	41+719	N.C.	Bjel-bil.	Sirač	PZ
1281	L204	Banova Jaruga - Pčelić	42+163	Ž.C.	Bjel-bil.	Sirač	PZ
1282	L204	Banova Jaruga - Pčelić	43+525	N.C.	Bjel-bil.	Sirač	PZ
1283	L204	Banova Jaruga - Pčelić	44+190	N.C.	Bjel-bil.	Sirač	PZ
1284	L204	Banova Jaruga - Pčelić	44+910	N.C.	Bjel-bil.	Sirač	PZ
1285	L204	Banova Jaruga - Pčelić	46+188	N.C.	Bjel-bil.	Sirač	PZ
1286	L204	Banova Jaruga - Pčelić	46+567	N.C.	Bjel-bil.	Sirač	PZ
1287	L204	Banova Jaruga - Pčelić	48+051	N.C.	Bjel-bil.	Sirač	PZ
1288	L204	Banova Jaruga - Pčelić	49+027	N.C.	Bjel-bil.	G.Daruvar	PZ
1289	L204	Banova Jaruga - Pčelić	49+798	N.C.	Bjel-bil.	G.Daruvar	PZ
1290	L204	Banova Jaruga - Pčelić	51+097	N.C.	Bjel-bil.	G.Daruvar	PZ
1291	L204	Banova Jaruga - Pčelić	51+934	N.C.	Bjel-bil.	G.Daruvar	PZ
1292	L204	Banova Jaruga - Pčelić	53+112	Ž.C.	Bjel-bil.	G.Daruvar	BR IZ ST
1293	L204	Banova Jaruga - Pčelić	53+812	N.C.	Bjel-bil.	G.Daruvar	SV+ZV+POL
1294	L204	Banova Jaruga - Pčelić	54+710	N.C.	Bjel-bil.	G.Daruvar	PZ
1295	L204	Banova Jaruga - Pčelić	55+215	N.C.	Bjel-bil.	G.Daruvar	PZ
1296	L204	Banova Jaruga - Pčelić	56+044	L.C.	Bjel-bil.	G.Daruvar	PZ
1297	L204	Banova Jaruga - Pčelić	56+434	N.C.	Bjel-bil.	G.Daruvar	PZ
1298	L204	Banova Jaruga - Pčelić	56+660	N.C.	Bjel-bil.	G.Daruvar	PZ
1299	L204	Banova Jaruga - Pčelić	57+590	N.C.	Bjel-bil.	Đulovac	PZ
1300	L204	Banova Jaruga - Pčelić	58+185	N.C.	Bjel-bil.	Đulovac	PZ
1301	L204	Banova Jaruga - Pčelić	62+822	N.C.	Bjel-bil.	Đulovac	PZ
1302	L204	Banova Jaruga - Pčelić	63+455	N.C.	Bjel-bil.	Đulovac	PZ
1303	L204	Banova Jaruga - Pčelić	64+010	Ž.C.	Bjel-bil.	Đulovac	PZ
1304	L204	Banova Jaruga - Pčelić	64+630	Ž.C.	Bjel-bil.	Đulovac	PZ
1305	L204	Banova Jaruga - Pčelić	65+238	N.C.	Bjel-bil.	Đulovac	PZ
1306	L204	Banova Jaruga - Pčelić	66+876	L.C.	Bjel-bil.	Đulovac	PZ
1307	L204	Banova Jaruga - Pčelić	68+668	N.C.	Bjel-bil.	Đulovac	PZ
1308	L204	Banova Jaruga - Pčelić	70+040	N.C.	Bjel-bil.	Đulovac	PZ
1309	L204	Banova Jaruga - Pčelić	70+834	N.C.	Bjel-bil.	Đulovac	PZ

Redni broj	Oznaka pruge	Naziv pruge	Kilometarski položaj prijelaza na pruzi	Razvrstavanje ceste	Županija	Grad ili općina	Postojeće osiguranje prijelaza
1310	L204	Banova Jaruga - Pčelić	71+288	L.C.	Bjel-bil.	Đulovac	PZ
1311	L204	Banova Jaruga - Pčelić	72+412	N.C.	Bjel-bil.	Đulovac	PZ
1312	L204	Banova Jaruga - Pčelić	73+368	N.C.	Bjel-bil.	Đulovac	PZ
1313	L204	Banova Jaruga - Pčelić	73+704	Ž.C.	Bjel-bil.	Đulovac	BR I ČUV
1314	L204	Banova Jaruga - Pčelić	74+821	N.C.	Bjel-bil.	Đulovac	PZ
1315	L204	Banova Jaruga - Pčelić	75+662	N.C.	Bjel-bil.	Đulovac	PZ
1316	L204	Banova Jaruga - Pčelić	76+360	N.C.	Bjel-bil.	Đulovac	PZ
1317	L204	Banova Jaruga - Pčelić	76+580	N.C.	Bjel-bil.	Đulovac	PZ
1318	L204	Banova Jaruga - Pčelić	77+057	N.C.	Bjel-bil.	Đulovac	PZ
1319	L204	Banova Jaruga - Pčelić	77+461	L.C.	Bjel-bil.	Đulovac	BR IZ ST
1320	L204	Banova Jaruga - Pčelić	79+807	N.C.	Bjel-bil.	Đulovac	PZ
1321	L204	Banova Jaruga - Pčelić	80+788	N.C.	Bjel-bil.	Đulovac	PZ
1322	L204	Banova Jaruga - Pčelić	82+086	N.C.	Bjel-bil.	Đulovac	PZ
1323	L204	Banova Jaruga - Pčelić	82+899	N.C.	Bjel-bil.	Đulovac	PZ
1324	L204	Banova Jaruga - Pčelić	83+139	N.C.	Bjel-bil.	Đulovac	PZ
1325	L204	Banova Jaruga - Pčelić	83+552	N.C.	Bjel-bil.	Đulovac	PZ
1326	L204	Banova Jaruga - Pčelić	84+172	N.C.	Bjel-bil.	Đulovac	PZ
1327	L204	Banova Jaruga - Pčelić	84+508	N.C.	Bjel-bil.	Đulovac	PZ
1328	L204	Banova Jaruga - Pčelić	84+781	N.C.	Bjel-bil.	Đulovac	PZ
1329	L204	Banova Jaruga - Pčelić	85+126	N.C.	Bjel-bil.	Đulovac	PZ
1330	L204	Banova Jaruga - Pčelić	85+276	N.C.	Bjel-bil.	Đulovac	PZ
1331	L204	Banova Jaruga - Pčelić	86+272	Ž.C.	Virov-pod	Suhopolje	PZ
1332	L204	Banova Jaruga - Pčelić	86+621	L.C.	Virov-pod	Suhopolje	PZ
1333	L204	Banova Jaruga - Pčelić	87+255	N.C.	Virov-pod	Suhopolje	PZ
1334	L204	Banova Jaruga - Pčelić	87+997	N.C.	Virov-pod	Suhopolje	PZ
1335	L204	Banova Jaruga - Pčelić	88+493	N.C.	Virov-pod	Suhopolje	PZ
1336	L204	Banova Jaruga - Pčelić	88+943	N.C.	Virov-pod	Suhopolje	PZ
1337	L204	Banova Jaruga - Pčelić	89+773	N.C.	Virov-pod	Suhopolje	PZ
1338	L204	Banova Jaruga - Pčelić	90+092	N.C.	Virov-pod	Suhopolje	PZ
1339	L204	Banova Jaruga - Pčelić	91+272	N.C.	Virov-pod	Suhopolje	PZ
1340	L204	Banova Jaruga - Pčelić	91+635	N.C.	Virov-pod	Suhopolje	PZ
1341	L204	Banova Jaruga - Pčelić	92+520	N.C.	Virov-pod	Suhopolje	PZ
1342	L204	Banova Jaruga - Pčelić	92+883	N.C.	Virov-pod	Suhopolje	PZ
1343	L204	Banova Jaruga - Pčelić	93+136	N.C.	Virov-pod	Suhopolje	PZ
1344	L204	Banova Jaruga - Pčelić	93+450	N.C.	Virov-pod	Suhopolje	PZ
1345	L204	Banova Jaruga - Pčelić	93+720	N.C.	Virov-pod	Suhopolje	PZ
1346	L204	Banova Jaruga - Pčelić	93+910	N.C.	Virov-pod	Suhopolje	PZ
1347	L204	Banova Jaruga - Pčelić	94+301	L.C.	Virov-pod	Suhopolje	PZ
1348	L204	Banova Jaruga - Pčelić	94+677	N.C.	Virov-pod	Suhopolje	PZ
1349	L204	Banova Jaruga - Pčelić	95+085	N.C.	Virov-pod	Suhopolje	PZ
1350	L204	Banova Jaruga - Pčelić	95+491	N.C.	Virov-pod	Suhopolje	PZ
1351	L205	N.Kapela/Batrina-Našice	0+241	D.C.	Osj-bar	Gr.Našice	SV+ZV+POL
1352	L205	N.Kapela/Batrina-Našice	0+479	L.C.	Osj-bar	Gr.Našice	PZ
1353	L205	N.Kapela/Batrina-Našice	1+588	N.C.	Osj-bar	Gr.Našice	PZ
1354	L205	N.Kapela/Batrina-Našice	2+367	N.C.	Osj-bar	Gr.Našice	PZ
1355	L205	N.Kapela/Batrina-Našice	3+133	N.C.	Osj-bar	Gr.Našice	PZ

Redni broj	Oznaka pruge	Naziv pruge	Kilometarski položaj prijelaza na pruzi	Razvrstavanje ceste	Županija	Grad ili općina	Postojeće osiguranje prijelaza
1356	L205	N.Kapela/Batrina-Našice	7+866	L.C.	Osj-bar	Gr.Našice	PZ
1357	L205	N.Kapela/Batrina-Našice	10+939	N.C.	Osj-bar	Gr.Našice	PZ
1358	L205	N.Kapela/Batrina-Našice	11+980	N.C.	Osj-bar	Gr.Našice	PZ
1359	L205	N.Kapela/Batrina-Našice	12+669	L.C.	Osj-bar	Gr.Našice	PZ
1360	L205	N.Kapela/Batrina-Našice	17+907	N.C.	Pož-slav.	Čaglin	PZ
1361	L205	N.Kapela/Batrina-Našice	19+867	N.C.	Pož-slav.	Čaglin	PZ
1362	L205	N.Kapela/Batrina-Našice	20+711	N.C.	Pož-slav.	Čaglin	PZ
1363	L205	N.Kapela/Batrina-Našice	21+924	N.C.	Pož-slav.	Čaglin	PZ
1364	L205	N.Kapela/Batrina-Našice	24+186	D.C.	Pož-slav.	Čaglin	SV+ZV+POL
1365	L205	N.Kapela/Batrina-Našice	26+229	N.C.	Pož-slav.	Čaglin	PZ
1366	L205	N.Kapela/Batrina-Našice	27+196	L.C.	Pož-slav.	Čaglin	PZ
1367	L205	N.Kapela/Batrina-Našice	29+665	L.C.	Pož-slav.	Kutjevo	PZ
1368	L205	N.Kapela/Batrina-Našice	30+569	N.C.	Pož-slav.	Kutjevo	PZ
1369	L205	N.Kapela/Batrina-Našice	33+708	L.C.	Pož-slav.	Gr.Pleter.	PZ
1370	L205	N.Kapela/Batrina-Našice	39+426	N.C.	Pož-slav.	Gr.Pleter.	PZ
1371	L205	N.Kapela/Batrina-Našice	40+206	N.C.	Pož-slav.	Gr.Pleter.	PZ
1372	L205	N.Kapela/Batrina-Našice	41+054	D.C.	Pož-slav.	Gr.Pleter.	SV+ZV+POL
1373	L205	N.Kapela/Batrina-Našice	41+883	L.C.	Pož-slav.	Gr.Pleter.	PZ
1374	L205	N.Kapela/Batrina-Našice	42+376	D.C.	Pož-slav.	Gr.Pleter.	SV+ZV+POL
1375	L205	N.Kapela/Batrina-Našice	44+731	N.C.	Pož-slav.	Gr.Pleter.	PZ
1376	L205	N.Kapela/Batrina-Našice	45+680	N.C.	Pož-slav.	Gr.Pleter.	PZ
1377	L205	N.Kapela/Batrina-Našice	47+676	L.C.	Pož-slav.	Gr.Pleter.	PZ
1378	L205	N.Kapela/Batrina-Našice	49+998	N.C.	Pož-slav.	Gr.Pleter.	PZ
1379	L205	N.Kapela/Batrina-Našice	50+865	N.C.	Pož-slav.	Gr.Pleter.	PZ
1380	L205	N.Kapela/Batrina-Našice	52+202	N.C.	Brod-pos	N.Kapela	PZ
1381	L205	N.Kapela/Batrina-Našice	53+033	Ž.C.	Brod-pos	N.Kapela	PZ
1382	L205	N.Kapela/Batrina-Našice	55+927	N.C.	Brod-pos	N.Kapela	PZ
1383	L205	N.Kapela/Batrina-Našice	57+573	N.C.	Brod-pos	N.Kapela	PZ
1384	L205	N.Kapela/Batrina-Našice	57+806	D.C.	Brod-pos	N.Kapela	SV+ZV+POL
1385	L205	N.Kapela/Batrina-Našice	59+031	Ž.C.	Brod-pos	N. Kapela	SV+ZV
1386	L206	Pleternica-Velika	1+189	Ž.C.	Pož-slav.	G.Pleter.	SV+ZV+POL
1387	L206	Pleternica-Velika	3+427	N.C.	Pož-slav.	G.Pleter.	PZ
1388	L206	Pleternica-Velika	4+906	L.C.	Pož-slav.	G.Pleter.	PZ
1389	L206	Pleternica-Velika	7+037	Ž.C.	Pož-slav.	Jakšić	SV+ZV+POL+Č
1390	L206	Pleternica-Velika	8+498	N.C.	Pož-slav.	Gr.Požega	PZ
1391	L206	Pleternica-Velika	9+829	N.C.	Pož-slav.	Gr.Požega	PZ
1392	L206	Pleternica-Velika	10+912	N.C.	Pož-slav.	Gr.Požega	PZ
1393	L206	Pleternica-Velika	13+269	D.C.	Pož-slav.	Gr.Požega	SV+ZV+POL+Č
1394	L206	Pleternica-Velika	13+704	N.C.	Pož-slav.	Gr.Požega	SV+ZV+POL
1395	L206	Pleternica-Velika	13+899	D.C.	Pož-slav.	Gr.Požega	SV+ZV+POL
1396	L206	Pleternica-Velika	14+827	P.P.	Pož-slav.	Gr.Požega	M.O.
1397	L206	Pleternica-Velika	15+423	N.C.	Pož-slav.	Gr.Požega	PZ
1398	L206	Pleternica-Velika	18+137	Ž.C.	Pož-slav.	Gr.Požega	PZ
1399	L206	Pleternica-Velika	20+320	N.C.	Pož-slav.	Velika	PZ
1400	L206	Pleternica-Velika	21+092	L.C.	Pož-slav.	Velika	PZ
1401	L206	Pleternica-Velika	21+828	Ž.C.	Pož-slav.	Velika	PZ

Redni broj	Oznaka pruge	Naziv pruge	Kilometarski položaj prijelaza na pruzi	Razvrstavanje ceste	Županija	Grad ili općina	Postojeće osiguranje prijelaza
1402	L206	Pleternica-Velika	23+690	N.C.	Pož-slav.	Velika	PZ
1403	L206	Pleternica-Velika	24+976	Ž.C.	Pož-slav.	Velika	SV+ZV+POL
1404	L207	Bizovac - Belišće	3+192	N.C.	Osj-bar	G.Valpovo	PZ
1405	L207	Bizovac - Belišće	4+775	Ž.C.	Osj-bar	G.Valpovo	PZ
1406	L207	Bizovac - Belišće	5+164	N.C.	Osj-bar	G.Valpovo	PZ
1407	L207	Bizovac - Belišće	6+423	N.C.	Osj-bar	G.Valpovo	PZ
1408	L207	Bizovac - Belišće	7+950	D.C.	Osj-bar	G.Valpovo	SV+ZV+POL
1409	L207	Bizovac - Belišće	9+950	Ž.C.	Osj-bar	G.Valpovo	PZ
1410	L207	Bizovac - Belišće	10+525	P.P.	Osj-bar	G.Valpovo	M.O.
1411	L207	Bizovac - Belišće	10+777	L.C.	Osj-bar	G.Valpovo	PZ
1412	L207	Bizovac - Belišće	12+167	N.C.	Osj-bar.	G.Valpovo	PZ
1413	L208	Vinkovci-Osijek	0+919	N.C.	Vuk-srij.	G.Vinkov.	SV+ZV+POL
1414	L208	Vinkovci-Osijek	2+020	N.C.	Vuk-srij.	Gr.Vinkov.	PZ
1415	L208	Vinkovci-Osijek	5+409	N.C.	Vuk-srij.	Jarmina	PZ
1416	L208	Vinkovci-Osijek	7+518	N.C.	Vuk-srij.	Jarmina	PZ
1417	L208	Vinkovci-Osijek	8+673	Ž.C.	Vuk-srij.	Jarmina	SV+ZV+POL
1418	L208	Vinkovci-Osijek	10+772	N.C.	Vuk-srij.	Tordinci	PZ
1419	L208	Vinkovci-Osijek	12+024	Ž.C.	Vuk-srij.	Tordinci	SV+ZV+POL
1420	L208	Vinkovci-Osijek	14+988	N.C.	Vuk-srij.	Tordinci	PZ
1421	L208	Vinkovci-Osijek	16+069	Ž.C.	Osj-bar.	Ernestin.	SV+ZV+POL
1422	L208	Vinkovci-Osijek	16+800	L.C.	Osj-bar.	Ernestin.	SV+ZV+POL+MO
1423	L208	Vinkovci-Osijek	18+318	N.C.	Osj-bar.	Ernestin.	PZ
1424	L208	Vinkovci-Osijek	20+545	N.C.	Osj-bar.	Ernestin.	PZ
1425	L208	Vinkovci-Osijek	21+209	L.C.	Osj-bar.	Ernestin.	PZ
1426	L208	Vinkovci-Osijek	21+866	N.C.	Osj-bar.	Ernestin.	PZ
1427	L208	Vinkovci-Osijek	23+240	N.C.	Osj-bar.	Antunovac	PZ
1428	L208	Vinkovci-Osijek	25+710	D.C.	Osj-bar.	Antunovac	SV+ZV+POL+MO
1429	L208	Vinkovci-Osijek	25+978	N.C.	Osj-bar.	Antunovac	PZ
1430	L208	Vinkovci-Osijek	27+485	D.C.	Osj-bar.	Antunovac	SV+ZV+POL
1431	L208	Vinkovci-Osijek	29+116	D.C.	Osj-bar.	Gr.Osijek	SV+ZV+POL
1432	L208	Vinkovci-Osijek	30+055	N.C.	Osj-bar.	Gr.Osijek	PZ
1433	L208	Vinkovci-Osijek	31+453	N.C.	Osj-bar.	Gr.Osijek	SV+ZV+POL
1434	L208	Vinkovci-Osijek	32+444	N.C.	Osj-bar.	Gr.Osijek	PZ
1435	L209	Vinkovci-Županja	1+443	N.C.	Vuk-srij.	G.Vinkovci	SV+ZV
1436	L209	Vinkovci-Županja	2+196	N.C.	Vuk-srij.	G.Vinkovci	SV+ZV+POL
1437	L209	Vinkovci-Županja	2+795	P.P.	Vuk-srij.	G.Vinkovci	M.O.
1438	L209	Vinkovci-Županja	4+229	N.C.	Vuk-srij.	G.Vinkovci	PZ
1439	L209	Vinkovci-Županja	7+958	N.C.	Vuk-srij.	Andrijaš.	PZ
1440	L209	Vinkovci-Županja	9+074	N.C.	Vuk-srij.	Andrijaš.	PZ
1441	L209	Vinkovci-Županja	10+183	N.C.	Vuk-srij.	Andrijaš.	PZ
1442	L209	Vinkovci-Županja	10+533	Ž.C.	Vuk-srij.	Andrijaš.	PZ
1443	L209	Vinkovci-Županja	11+616	Ž.C.	Vuk-srij.	Andrijaš.	PZ
1444	L209	Vinkovci-Županja	13+109	N.C.	Vuk-srij.	Andrijaš.	PZ
1445	L209	Vinkovci-Županja	15+511	N.C.	Vuk-srij.	Cerna	PZ
1446	L209	Vinkovci-Županja	16+541	N.C.	Vuk-srij.	Cerna	PZ
1447	L209	Vinkovci-Županja	17+646	N.C.	Vuk-srij.	Cerna	PZ

Redni broj	Oznaka pruge	Naziv pruge	Kilometarski položaj prijelaza na pruzi	Razvrstavanje ceste	Županija	Grad ili općina	Postojeće osiguranje prijelaza
1448	L209	Vinkovci-Županja	17+980	Ž.C.	Vuk-srij.	Cerna	SV+ZV+POL
1449	L209	Vinkovci-Županja	19+505	N.C.	Vuk-srij.	Gradište	PZ
1450	L209	Vinkovci-Županja	20+723	L.C.	Vuk-srij.	Gradište	PZ
1451	L209	Vinkovci-Županja	22+347	Ž.C.	Vuk-srij.	Gradište	SV+ZV+POL
1452	L209	Vinkovci-Županja	23+193	N.C.	Vuk-srij.	Gradište	PZ
1453	L209	Vinkovci-Županja	24+232	N.C.	Vuk-srij.	G.Županja	PZ
1454	L209	Vinkovci-Županja	26+296	L.C.	Vuk-srij.	G.Županja	PZ
1455	L209	Vinkovci-Županja	27+161	N.C.	Vuk-srij.	G.Županja	PZ
1456	L209	Vinkovci-Županja	28+246	N.C.	Vuk-srij.	G.Županja	PZ
1457	L210	Sisak Caprag - Petrinja	0+700	N.C.	Sis-mos.	G.Sisak	SV+ZV+POL+MO
1458	L210	Sisak Caprag - Petrinja	1+888	P.P.	Sis-mos.	G.Sisak	M.O.
1459	L210	Sisak Caprag - Petrinja	2+186	N.C.	Sis-mos.	G.Sisak	PZ
1460	L210	Sisak Caprag - Petrinja	2+891	N.C.	Sis-mos.	G.Sisak	PZ
1461	L210	Sisak Caprag - Petrinja	3+340	D.C.	Sis-mos.	G.Sisak	PZ
1462	L210	Sisak Caprag - Petrinja	3+763	N.C.	Sis-mos.	G.Petrinja	PZ
1463	L210	Sisak Caprag - Petrinja	4+169	N.C.	Sis-mos.	G.Petrinja	PZ
1464	L210	Sisak Caprag - Petrinja	4+560	N.C.	Sis-mos.	G.Petrinja	PZ
1465	L210	Sisak Caprag - Petrinja	5+326	N.C.	Sis-mos.	G.Petrinja	PZ
1466	L210	Sisak Caprag - Petrinja	6+226	N.C.	Sis-mos.	G.Petrinja	PZ
1467	L210	Sisak Caprag - Petrinja	6+600	L.C.	Sis-mos.	G.Petrinja	PZ
1468	L210	Sisak Caprag - Petrinja	7+083	N.C.	Sis-mos.	G.Petrinja	PZ
1469	L210	Sisak Caprag - Petrinja	8+020	Ž.C.	Sis-mos.	G.Petrinja	PZ
1470	L210	Sisak Caprag - Petrinja	8+620	N.C.	Sis-mos.	G.Petrinja	PZ
1471	L210	Sisak Caprag - Petrinja	9+410	D.C.	Sis-mos.	G.Petrinja	PZ
1472	L210	Sisak Caprag - Petrinja	9+731	L.C.	Sis-mos.	G.Petrinja	PZ
1473	L211	Ražine - Šibenik Luka	2+242	L.C.	Šib-Knin.	G.Šibenik	BR I ČUV
1474	L213	Lupoglav-Raša	2+366	L.C.	Istarska	Lupoglav	BR I ČUV
1475	L213	Lupoglav-Raša	2+725	N.C.	Istarska	Lupoglav	PZ
1476	L213	Lupoglav-Raša	4+369	N.C.	Istarska	Lupoglav	PZ
1477	L213	Lupoglav-Raša	5+732	N.C.	Istarska	Lupoglav	PZ
1478	L213	Lupoglav-Raša	5+888	N.C.	Istarska	Lupoglav	PZ
1479	L213	Lupoglav-Raša	8+906	N.C.	Istarska	Lupoglav	PZ
1480	L213	Lupoglav-Raša	9+535	N.C.	Istarska	Lupoglav	PZ
1481	L213	Lupoglav-Raša	10+860	N.C.	Istarska	Lupoglav	PZ
1482	L213	Lupoglav-Raša	11+844	N.C.	Istarska	Lupoglav	PZ
1483	L213	Lupoglav-Raša	12+760	N.C.	Istarska	Lupoglav	PZ
1484	L213	Lupoglav-Raša	13+340	N.C.	Istarska	Lupoglav	PZ
1485	L213	Lupoglav-Raša	14+076	N.C.	Istarska	Kršan	PZ
1486	L213	Lupoglav-Raša	15+120	N.C.	Istarska	Kršan	PZ
1487	L213	Lupoglav-Raša	22+688	N.C.	Istarska	Kršan	PZ
1488	L213	Lupoglav-Raša	24+096	N.C.	Istarska	Kršan	PZ
1489	L213	Lupoglav-Raša	24+998	N.C.	Istarska	Kršan	PZ
1490	L213	Lupoglav-Raša	27+997	N.C.	Istarska	Kršan	PZ
1491	L213	Lupoglav-Raša	31+180	N.C.	Istarska	Kršan	PZ
1492	L213	Lupoglav-Raša	33+610	L.C.	Istarska	Kršan	BR I ČUV
1493	L213	Lupoglav-Raša	34+134	D.C.	Istarska	Kršan	BR I ČUV

Redni broj	Oznaka pruge	Naziv pruge	Kilometarski položaj prijelaza na pruzi	Razvrstavanje ceste	Županija	Grad ili općina	Postojeće osiguranje prijelaza
1494	L213	Lupoglav-Raša	35+045	L.C.	Istarska	S.Nedelja	BR I ČUV
1495	L213	Lupoglav-Raša	39+815	N.C.	Istarska	S.Nedelja	PZ
1496	L213	Lupoglav-Raša	46+761	N.C.	Istarska	S.Nedelja	PZ
1497	L213	Lupoglav-Raša	48+096	N.C.	Istarska	S.Nedelja	PZ
1498	L213	Lupoglav-Raša	51+672	N.C.	Istarska	Raša	PZ
1499	OR	Nemetin - Luka Tranzit	0+236	D.C.	Osj-bar	Gr.Osijek	SV+ZV+POL
1500	OR	Nemetin - Luka Tranzit	0+903	D.C.	Osj-bar	Gr.Osijek	SV+ZV
1501	OR	Nemetin - Luka Tranzit	0+965	N.C.	Osj-bar	Gr.Osijek	PZ
1502	OR	Osijek - Dravska obala	1+350	Ž.C.	Osj-bar	Gr.Osijek	SV+ZV+POL+Č
1503	OR	Osijek - Dravska obala	1+940	Ž.C.	Osj-bar	Gr.Osijek	SV+ZV
1504	OR	Osijek - Dravska obala	1+962	N.C.	Osj-bar	Gr.Osijek	SV+ZV
1505	OR	Sisak-Galdovo	0+700	D.C.	Sis-mos.	Gr. Sisak	SV+ZV
1506	OR	Sisak-Galdovo	1+023	N.C.	Sis-mos.	Gr. Sisak	PZ
1507	OR	Sisak-Galdovo	1+109	N.C.	Sis-mos.	Gr. Sisak	PZ
1508	OR	Sisak-Galdovo	1+186	N.C.	Sis-mos.	Gr. Sisak	PZ
1509	OR	Sisak-Galdovo	1+354	N.C.	Sis-mos.	Gr. Sisak	PZ
1510	OR	Sisak-Galdovo	1+728	N.C.	Sis-mos.	Gr. Sisak	PZ
1511	OR	Virovitica-Šećerana	0+236	D.C.	Virov-pod	G.Virov.	SV+ZV+POL

Tablica 4: Lista prioriteta rješavanja svih ŽCP-a i PP-a u Republici Hrvatskoj

Rang	Redni broj	Oznaka pruge	Naziv pruge	Kilometarski položaj prijelaza na pruzi	Županija	Grad ili općina	Konačno tehničko rješenje
1	11	M102	Zagreb Gk - Dugo Selo	430+112	G. Zgb	G. Zgb	SV+ZV+POL+D
2	12	M102	Zagreb Gk - Dugo Selo	430+661	G. Zgb	G. Zgb	SV+ZV+POL+D
3	13	M102	Zagreb Gk - Dugo Selo	432+393	G. Zgb	G. Zgb	SV+ZV+POL+D
4	16	M102	Zagreb Gk - Dugo Selo	435+465	G. Zgb	G. Zgb	SV+ZV+POL+D
5	17	M102	Zagreb Gk - Dugo Selo	436+329	G. Zgb	G. Zgb	SV+ZV+POL+D
6	18	M102	Zagreb Gk - Dugo Selo	439+470	G. Zgb	G. Zgb	SV+ZV+POL+D
7	20	M102	Zagreb Gk - Dugo Selo	440+295	G. Zgb	G. Zgb	SV+ZV+POL+D
8	1	M101	DG-Savski Marof-Zagreb Gk	426+357	G. Zgb	G. Zgb	SV+ZV+POL+D
9	2	M101	DG-Savski Marof-Zagreb Gk	427+014	G. Zgb	G. Zgb	SV+ZV+POL+D
10	233	M202	Zagreb Gk - Rijeka	652+783	Prim-gor.	Gr.Rijeka	SV+ZV+POL
11	21	M102	Zagreb Gk - Dugo Selo	444+802	Zagreb.	G. D.Selo	SV+ZV+POL+D
12	3	M101	DG-Savski Marof-Zagreb Gk	428+853	G. Zgb	G. Zgb	SV+ZV+POL
13	156	M202	Zagreb Gk - Rijeka	436+206	G. Zgb	G. Zgb	SV+ZV+POL
14	395	M502	Zagreb Gk - Sisak - Novska	377+975	Sis-mos.	Gr.Sisak	SV+ZV+POL+D
15	1094	L103	Karlovac - Kamanje - DG	2+505	Karlovač.	G.Karlov.	SV+ZV+POL
16	1434	L208	Vinkovci-Osijek	32+444	Osj-bar.	Gr.Osijek	SV+ZV+POL
17	323	M405	Zagreb ZK - Trešnjevka	0+214	G. Zgb	G. Zgb	SV+ZV+POL+D
18	521	M604	Oštarije - Knin - Split	276+620	Šib-Knin.	Gr.Šibenik	SV+ZV+POL
19	390	M502	Zagreb Gk - Sisak - Novska	367+270	Sis-mos.	Gr.Sisak	SV+ZV+POL
20	154	M202	Zagreb Gk - Rijeka	432+273	G. Zgb	G. Zgb	SV+ZV+POL
21	157	M202	Zagreb Gk - Rijeka	436+981	G. Zgb	G. Zgb	SV+ZV+POL
22	159	M202	Zagreb Gk - Rijeka	442+312	G. Zgb	G. Zgb	SV+ZV+POL

Rang	Redni broj	Oznaka pruge	Naziv pruge	Kilometarski položaj prijelaza na pruzi	Županija	Grad ili općina	Konačno tehničko rješenje
23	115	M201	DG-Botovo-DugoSelo	445+704	Zagreb.	Gr.D.Selo	Ukid.i svođ.
24	5	M101	DG-Savski Marof-Zagreb Gk	441+517	Zagreb.	G.Zapreš.	Ukid.i svođ.
25	531	M604	Oštarije - Knin - Split	307+936	Split-dal.	G.Kaštela	SV+ZV+POL
26	161	M202	Zagreb Gk - Rijeka	446+363	Zagreb.	G. Samob.	SV+ZV+POL
27	175	M202	Zagreb Gk - Rijeka	473+686	Karlovač.	G.Karlov.	SV+ZV+POL
28	6	M101	DG-Savski Marof-Zagreb Gk	443+898	Zagreb.	Brdovec	Ukid.i svođ.
29	404	M502	Zagreb Gk - Sisak - Novska	400+076	Zagreb.	Gr .V.G.	SV+ZV+POL
30	405	M502	Zagreb Gk - Sisak - Novska	403+752	Zagreb.	Gr .V.G.	SV+ZV+POL
31	177	M202	Zagreb Gk - Rijeka	477+837	Karlovač.	G.Karlov.	SV+ZV+M.O.
32	869	R201	Zaprešić - Čakovec	88+349	Varaždin.	G.Varaž.	SV+ZV+POL+D
33	408	M502	Zagreb Gk - Sisak - Novska	415+908	G. Zgb	G. Zgb	SV+ZV+POL
34	591	M607	Perković - Šibenik	19+888	Šib-Knin.	G.Šibenik	SV+ZV+POL
35	251	M301	DG - Beli Manastir - Osijek	1+353	Osj-bar	Gr.Osijek	SV+ZV+POL+D
36	145	M201	DG-Botovo-DugoSelo	511+742	Kop-križ.	Gr.Kopriv.	SV+ZV+POL
37	1473	L211	Ražine -Šibenik Luka	2+242	Šib-Knin.	G.Šibenik	SV+ZV+POL
38	886	R202	Varaždin - Dalj	24+458	Osj-bar	Gr.Osijek	SV+ZV+POL+D
39	890	R202	Varaždin - Dalj	31+495	Osj-bar	Gr.Osijek	SV+ZV+POL
40	731	R105	Vinkovci - Drenovci - DG	3+051	Vuk-srij.	G.Vinkovci	SV+ZV+POL
41	1146	L201	Varaždin - Golubovec	22+129	Varaždin.	Gr.Ivanec	SV+ZV+POL
42	1003	R202	Varaždin - Dalj	205+621	Kop-križ.	G.Koprivn.	SV+ZV+POL
43	536	M604	Oštarije - Knin - Split	313+046	Split-dal.	G.Kaštela	SV+ZV+POL
44	538	M604	Oštarije - Knin - Split	315+279	Split-dal.	G.Kaštela	SV+ZV+POL
45	1040	L101	Čakovec - M.Središće - DG	7+246	Međim.	G.Čakov.	SV+ZV+POL
46	267	M302	Osijek - Strizivojna-Vrpolje	3+964	Osj-bar	Gr.Osijek	SV+ZV+POL
47	9	M101	DG-Savski Marof-Zagreb Gk	448+720	Zagreb.	Brdovec	SV+ZV+POL
48	325	M407	Sava - Velika Gorica	11+856	Zagreb.	Gr .V.G.	SV+ZV+POL
49	1432	L208	Vinkovci-Osijek	30+055	Osj-bar.	Gr.Osijek	SV+ZV+POL
50	1433	L208	Vinkovci-Osijek	31+453	Osj-bar.	Gr.Osijek	SV+ZV+POL
51	766	R106	Zabok - Đurmanec - DG	13+593	Krap-zag.	G.Krapina	SV+ZV+POL
52	52	M103	Dugo Selo - Novska	66+868	Zagreb.	G.Ivanic G.	SV+ZV+POL+MO
53	883	R202	Varaždin - Dalj	18+564	Osj-bar	Gr.Osijek	SV+ZV+POL+MO
54	884	R202	Varaždin - Dalj	20+911	Osj-bar	Gr.Osijek	SV+ZV+POL+MO
55	885	R202	Varaždin - Dalj	21+749	Osj-bar	Gr.Osijek	SV+ZV+POL+MO
56	1352	L205	N.Kapela/Batrina-Našice	0+479	Osj-bar	Gr.Našice	SV+ZV
57	796	R201	Zaprešić - Čakovec	10+383	Zagreb.	G.Zapreš.	SV+ZV+POL
58	387	M502	Zagreb Gk - Sisak - Novska	362+188	Sis-mos.	Gr.Sisak	SV+ZV+POL
59	59	M103	Dugo Selo - Novska	83+079	Zagreb.	G.D.Selo	SV+ZV+POL
60	681	R101	DG - Buzet - Pula	118+104	Istarska	Gr.Pula	SV+ZV+POL
61	683	R101	DG - Buzet - Pula	119+572	Istarska	Gr.Pula	SV+ZV+POL
62	901	R202	Varaždin - Dalj	57+077	Osj-bar	Koška	SV+ZV+POL
63	14	M102	Zagreb Gk - Dugo Selo	433+389	G. Zgb	G. Zgb	SV+ZV+POL+D
64	15	M102	Zagreb Gk - Dugo Selo	434+688	G. Zgb	G. Zgb	SV+ZV+POL+D
65	315	M401	Sesvete - Sava	0+318	G. Zgb	G. Zgb	SV+ZV+POL+D
66	316	M401	Sesvete - Sava	1+606	G. Zgb	G. Zgb	SV+ZV+POL+D
67	1502	OR	Osijek - Dravska obala	1+350	Osj-bar	Gr.Osijek	SV+ZV+POL+D
68	118	M201	DG-Botovo-DugoSelo	449+702	Zagreb.	Gr.D.Selo	SV+ZV+POL+D
69	391	M502	Zagreb Gk - Sisak - Novska	369+521	Sis-mos.	Gr.Sisak	SV+ZV+POL
70	868	R201	Zaprešić - Čakovec	85+858	Varaždin.	G.Varaž.	SV+ZV+POL
71	1145	L201	Varaždin - Golubovec	21+329	Varaždin.	Gr.Ivanec	SV+ZV+POL
72	42	M103	Dugo Selo - Novska	42+718	Sis-mos.	Popovača	SV+ZV+POL
73	1181	L202	Hum-Lug - Gornja Stubica	10+336	Krap-zag.	G.D.Stub.	SV+ZV+POL

Rang	Redni broj	Oznaka pruge	Naziv pruge	Kilometarski položaj prijelaza na pruzi	Županija	Grad ili općina	Konačno tehničko rješenje
74	1109	L103	Karlovac - Kamanje - DG	19+186	Karlovač.	Gr.Ozalj	SV+ZV+POL
75	1096	L103	Karlovac - Kamanje - DG	3+847	Karlovač.	G.Karlov.	Ukid.i svod.
76	1028	R202	Varaždin - Dalj	244+971	Varaždin.	G.Varaž.	SV+ZV+POL
77	1030	R202	Varaždin - Dalj	246+720	Varaždin.	G.Varaž.	SV+ZV+POL
78	8	M101	DG-Savski Marof-Zagreb Gk	446+746	Zagreb.	Brdovec	SV+ZV+POL
79	124	M201	DG-Botovo-DugoSelo	458+843	Zagreb.	Gr.Vrbov.	SV+ZV+POL
80	913	R202	Varaždin - Dalj	79+288	Osj-bar	Đurđenov.	SV+ZV+POL
81	1269	L204	Banova Jaruga - Pčelić	28+442	Pož-slav.	Gr.Pakrac	SV+ZV
82	1393	L206	Pleternica-Velika	13+269	Pož-slav.	Gr.Požega	SV+ZV+POL
83	1255	L204	Banova Jaruga - Pčelić	9+034	Pož-slav.	Gr.Lipik	SV+ZV+POL
84	1262	L204	Banova Jaruga - Pčelić	21+809	Pož-slav.	Gr.Lipik	SV+ZV+POL
85	1150	L201	Varaždin - Golubovec	25+516	Varaždin.	G.Lepogl.	SV+ZV+POL
86	40	M103	Dugo Selo - Novska	40+249	Sis-mos.	Popovača	SV+ZV+POL
87	336	M501	DG - Čakovec - Kotoriba - DG	62+815	Međim.	G.Čakov.	SV+ZV+POL
88	51	M103	Dugo Selo - Novska	63+939	Zagreb.	G.Ivanić G.	SV+ZV+POL
89	46	M103	Dugo Selo - Novska	53+171	Zagreb.	Križ	SV+ZV+POL
90	1222	L203	Križevci - Bjelovar - Kloštar	41+610	Bjel-bil.	V.Trojstvo	SV+ZV+POL
91	535	M604	Oštarije - Knin - Split	310+352	Split-dal.	G.Kaštela	SV+ZV+POL
92	539	M604	Oštarije - Knin - Split	316+106	Split-dal.	G.Kaštela	SV+ZV+POL
93	1119	L201	Varaždin - Golubovec	1+082	Varaždin.	G.Varaž.	SV+ZV+POL
94	1120	L201	Varaždin - Golubovec	1+540	Varaždin.	G.Varaž.	SV+ZV+POL
95	1121	L201	Varaždin - Golubovec	2+738	Varaždin.	G.Varaž.	SV+ZV+POL
96	1098	L103	Karlovac - Kamanje - DG	6+781	Karlovač.	G.Karlov.	SV+ZV+POL
97	690	R102	Sunja - Volinja - DG	8+865	Sis-mos.	Majur	SV+ZV+POL
98	164	M202	Zagreb Gk - Rijeka	451+838	Zagreb.	G.Jastreb.	SV+ZV+POL
99	874	R201	Zaprešić - Čakovec	98+288	Međim.	G.Čakov.	SV+ZV+POL+D
100	36	M103	Dugo Selo - Novska	33+949	Sis-mos.	Popovača	SV+ZV+POL
101	294	M302	Osijek - Strizivojna-Vrpolje	43+397	Osj-bar	Gr.Đakovo	SV+ZV+POL
102	808	R201	Zaprešić - Čakovec	24+217	Krap-zag.	Gr.Zabok	SV+ZV
103	185	M202	Zagreb Gk - Rijeka	498+632	Karlovač.	G. D.Resa	SV+ZV+POL
104	1045	L101	Čakovec - M.Središće - DG	12+472	Međim.	Vratišinec	SV+ZV+POL
105	19	M102	Zagreb Gk - Dugo Selo	439+819	G. Zgb	G. Zgb	SV+ZV+POL+D
106	54	M103	Dugo Selo - Novska	71+602	Zagreb.	Kloštar Iv.	SV+ZV+POL
107	870	R201	Zaprešić - Čakovec	91+843	Međim.	Nedelišće	SV+ZV+POL
108	120	M201	DG-Botovo-DugoSelo	452+068	Zagreb.	Brckovlj.	SV+ZV+POL
109	94	M104	Novska-Tovarnik-DG	244+699	Brod-pos	Oriovac	SV+ZV+POL
110	1207	L203	Križevci - Bjelovar - Kloštar	26+302	Bjel-bil.	G.Bjelov.	SV+ZV+POL
111	1209	L203	Križevci - Bjelovar - Kloštar	29+266	Bjel-bil.	G.Bjelov.	SV+ZV+POL
112	1210	L203	Križevci - Bjelovar - Kloštar	29+865	Bjel-bil.	G.Bjelov.	SV+ZV+POL
113	48	M103	Dugo Selo - Novska	58+287	Zagreb.	Križ	SV+ZV+POL
114	83	M104	Novska-Tovarnik-DG	202+919	Brod-pos	Garčin	SV+ZV+POL
115	84	M104	Novska-Tovarnik-DG	206+258	Brod-pos	Garčin	SV+ZV+POL+D
116	1214	L203	Križevci - Bjelovar - Kloštar	33+782	Bjel-bil.	G.Bjelov.	SV+ZV+POL
117	1215	L203	Križevci - Bjelovar - Kloštar	34+810	Bjel-bil.	G.Bjelov.	SV+ZV+POL
118	26	M103	Dugo Selo - Novska	10+271	Sis-mos.	Lipovljani	SV+ZV+POL
119	45	M103	Dugo Selo - Novska	48+392	Sis-mos.	V.Ludina	SV+ZV+POL
120	411	M502	Zagreb Gk - Sisak - Novska	418+744	G. Zgb	G. Zgb	Ukid.i svod.
121	180	M202	Zagreb Gk - Rijeka	489+080	Karlovač.	G. D.Resa	SV+ZV+POL
122	184	M202	Zagreb Gk - Rijeka	495+929	Karlovač.	G. D.Resa	SV+ZV+POL
123	100	M104	Novska-Tovarnik-DG	266+019	Brod-pos	Rešetari	SV+ZV+POL
124	89	M104	Novska-Tovarnik-DG	228+897	Brod-pos	Sibinj	SV+ZV+POL

Rang	Redni broj	Oznaka pruge	Naziv pruge	Kilometarski položaj prijelaza na pruzi	Županija	Grad ili općina	Konačno tehničko rješenje
125	96	M104	Novska-Tovarnik-DG	251+227	Brod-pos	N. Kapela	SV+ZV+POL
126	873	R201	Zaprešić - Čakovec	97+198	Međim.	Nedelišće	SV+ZV+POL
127	730	R105	Vinkovci - Drenovci - DG	2+045	Vuk-srij.	G.Vinkovci	SV+ZV+POL
128	791	R201	Zaprešić - Čakovec	1+053	Zagreb.	G.Zapreš.	SV+ZV+POL
129	107	M104	Novska-Tovarnik-DG	288+045	Brod-pos	Okučani	SV+ZV+POL
130	81	M104	Novska-Tovarnik-DG	198+582	Brod-pos	D.Andrij.	SV+ZV+POL+D
131	1435	L209	Vinkovci-Županja	1+443	Vuk-srij.	G.Vinkovci	SV+ZV
132	771	R106	Zabok - Đurmanec - DG	16+713	Krap-zag.	G.Krapina	SV+ZV+POL
133	205	M202	Zagreb Gk - Rijeka	553+966	Prim-gor.	G.Vrbov.	SV+ZV+POL
134	106	M104	Novska-Tovarnik-DG	286+691	Brod-pos	G.Bogić.	SV+ZV+POL+D
135	142	M201	DG-Botovo-DugoSelo	499+792	Kop-križ.	Sokolovac	SV+ZV+POL
136	344	M501	DG - Čakovec - Kotoriba - DG	75+988	Međim.	Gr.Prelog	SV+ZV+POL
137	105	M104	Novska-Tovarnik-DG	279+984	Brod-pos	Dragalić	SV+ZV+POL
138	854	R201	Zaprešić - Čakovec	73+165	Varaždin.	G.N.Marof	SV+ZV+POL
139	104	M104	Novska-Tovarnik-DG	277+472	Brod-pos	Dragalić	SV+ZV+POL
140	153	M202	Zagreb Gk - Rijeka	431+168	G. Zgb	G. Zgb	SV+ZV+POL
141	810	R201	Zaprešić - Čakovec	25+575	Krap-zag.	Gr.Zabok	SV+ZV+POL
142	949	R202	Varaždin - Dalj	143+694	Virov-pod	G.Virovit.	SV+ZV+POL
143	951	R202	Varaždin - Dalj	145+370	Virov-pod	G.Virovit.	SV+ZV+POL
144	1135	L201	Varaždin - Golubovec	12+134	Varaždin.	Gr.Ivanec	SV+ZV+POL
145	1140	L201	Varaždin - Golubovec	17+240	Varaždin.	Gr.Ivanec	SV+ZV+POL
146	1143	L201	Varaždin - Golubovec	19+826	Varaždin.	Gr.Ivanec	SV+ZV+POL
147	946	R202	Varaždin - Dalj	140+814	Virov-pod	G.Virovit.	SV+ZV+POL
148	947	R202	Varaždin - Dalj	141+716	Virov-pod	G.Virovit.	SV+ZV+POL
149	748	R106	Zabok - Đurmanec - DG	1+296	Krap-zag.	Gr.Zabok	SV+ZV+POL+MO
150	338	M501	DG - Čakovec - Kotoriba - DG	68+712	Međim.	Mal.Subot.	SV+ZV+POL
151	339	M501	DG - Čakovec - Kotoriba - DG	69+519	Međim.	Mal.Subot.	SV+ZV+POL+D
152	821	R201	Zaprešić - Čakovec	35+147	Krap-zag.	Bedekov.	SV+ZV+POL
153	402	M502	Zagreb Gk - Sisak - Novska	391+541	Sis-mos.	Lekenik	SV+ZV+POL
154	272	M302	Osijek - Strizivojna-Vrpolje	8+078	Osj-bar	Čepin	SV+ZV+POL
155	1397	L206	Pleternica-Velika	15+423	Pož-slav.	Gr.Požega	SV+ZV+POL
156	60	M103	Dugo Selo - Novska	83+687	Zagreb.	Gr.D.Selo	Ukid.i svod.
157	1014	R202	Varaždin - Dalj	227+275	Varaždin.	G.Ludbreg	SV+ZV+POL
158	337	M501	DG - Čakovec - Kotoriba - DG	65+986	Međim.	Mal.Subot.	SV+ZV+POL
159	254	M301	DG - Beli Manastir - Osijek	9+025	Osj-bar	Bilje	SV+ZV+POL
160	492	M604	Oštarije - Knin - Split	227+401	Šib-Knin.	Gr.Knin	SV+ZV+POL
161	505	M604	Oštarije - Knin - Split	244+477	Šib-Knin.	Gr.Drniš	SV+ZV+POL+D
162	508	M604	Oštarije - Knin - Split	248+132	Šib-Knin.	Gr.Drniš	SV+ZV+POL+D
163	220	M202	Zagreb Gk - Rijeka	607+719	Prim-gor.	Fužine	SV+ZV+POL
164	763	R106	Zabok - Đurmanec - DG	11+045	Krap-zag.	G.Krapina	SV+ZV+POL
165	768	R106	Zabok - Đurmanec - DG	15+472	Krap-zag.	G.Krapina	SV+ZV+POL
166	329	M501	DG - Čakovec - Kotoriba - DG	53+453	Međim.	Nedelišće	SV+ZV+POL
167	754	R106	Zabok - Đurmanec - DG	5+478	Krap-zag.	Sv.Kr. Zač.	SV+ZV+POL
168	755	R106	Zabok - Đurmanec - DG	6+140	Krap-zag.	Sv.Kr. Zač.	SV+ZV+POL
169	340	M501	DG - Čakovec - Kotoriba - DG	70+322	Međim.	Mal.Subot.	SV+ZV+POL
170	1010	R202	Varaždin - Dalj	222+485	Varaždin.	G.Ludbreg	SV+ZV+POL
171	1016	R202	Varaždin - Dalj	230+489	Varaždin.	G.Ludbreg	SV+ZV+POL
172	319	M402	Sava - Zagreb Klara	1+178	G. Zgb	G. Zgb	SV+ZV+POL+D
173	937	R202	Varaždin - Dalj	123+618	Virov-pod	Gr.Slatina	SV+ZV+POL
174	231	M202	Zagreb Gk - Rijeka	651+071	Prim-gor.	Gr.Rijeka	SV+ZV+M.O.
175	805	R201	Zaprešić - Čakovec	22+198	Krap-zag.	Gr.Zabok	Ukid.i svod.

Rang	Redni broj	Oznaka pruge	Naziv pruge	Kilometarski položaj prijelaza na pruzi	Županija	Grad ili općina	Konačno tehničko rješenje
176	806	R201	Zaprešić - Čakovec	22+806	Krap-zag.	Gr.Zabok	SV+ZV+POL
177	627	R101	DG - Buzet - Pula	71+055	Istarska	Gr.Pazin	SV+ZV+POL
178	812	R201	Zaprešić - Čakovec	27+426	Krap-zag.	Gr.Zabok	SV+ZV+POL
179	813	R201	Zaprešić - Čakovec	28+480	Krap-zag.	Gr.Zabok	Ukid.i svod.
180	255	M301	DG - Beli Manastir - Osijek	9+717	Osj-bar	Darda	SV+ZV+POL
181	914	R202	Varaždin - Dalj	80+509	Osj-bar	Đurdenov.	SV+ZV+POL
182	1211	L203	Križevci - Bjelovar - Kloštar	31+715	Bjel-bil.	G.Bjelov.	SV+ZV+POL
183	833	R201	Zaprešić - Čakovec	46+827	Krap-zag.	Konjščina	SV+ZV+POL
184	1409	L207	Bizovac - Belišće	9+950	Osj-bar	G.Valpovo	SV+ZV+POL
185	865	R201	Zaprešić - Čakovec	81+545	Varaždin.	Sv.Ilija	SV+ZV+POL
186	414	M601	Vinkovci-Vukovar	4+648	Vuk-srij.	Nuštar	SV+ZV+POL
187	1213	L203	Križevci - Bjelovar - Kloštar	32+735	Bjel-bil.	G.Bjelov.	SV+ZV+POL
188	1153	L201	Varaždin - Golubovec	27+445	Varaždin.	G.Lepogl.	SV+ZV+POL
189	1162	L201	Varaždin - Golubovec	31+310	Varaždin.	G.Lepogl.	SV+ZV+POL
190	1454	L209	Vinkovci-Županja	26+296	Vuk-srij.	G.Županja	SV+ZV+POL
191	943	R202	Varaždin - Dalj	135+614	Virov-pod	Suhopolje	SV+ZV+POL
192	1235	L203	Križevci - Bjelovar - Kloštar	53+904	Kop-križ.	G.Đurdev.	SV+ZV+POL
193	423	M602	Škrljevo - Bakar	8+169	Prim-gor.	Gr.Bakar	SV+ZV+POL+D
194	425	M602	Škrljevo - Bakar	10+361	Prim-gor.	Gr.Bakar	SV+ZV+POL+D
195	317	M401	Sesvete - Sava	2+594	G. Zgb	G. Zgb	SV+ZV+POL+D
196	1031	R202	Varaždin - Dalj	249+430	Varaždin.	G.Varaž.	SV+ZV+POL+D
197	410	M502	Zagreb Gk - Sisak - Novska	417+559	G. Zgb	G. Zgb	SV+ZV+POL+D
198	864	R201	Zaprešić - Čakovec	80+503	Varaždin.	Sv.Ilija	SV+ZV+POL
199	242	M203	Rijeka - Šapjane - DG	44+783	Prim-gor.	Matulji	SV+ZV+POL
200	803	R201	Zaprešić - Čakovec	18+604	Krap-zag.	V.Trgoviš	SV+ZV
201	331	M501	DG - Čakovec - Kotoriba - DG	56+245	Medim.	Nedelišće	SV+ZV+POL
202	1021	R202	Varaždin - Dalj	236+496	Varaždin.	Jalžabet	SV+ZV+POL
203	1022	R202	Varaždin - Dalj	238+015	Varaždin.	Jalžabet	SV+ZV+POL
204	504	M604	Oštarije - Knin - Split	242+841	Šib-Knin.	Gr.Drniš	SV+ZV
205	991	R202	Varaždin - Dalj	188+921	Kop-križ.	Virje	SV+ZV+POL
206	898	R202	Varaždin - Dalj	46+341	Osj-bar	Bizovac	SV+ZV+POL
207	269	M302	Osijek - Strizivojna-Vrpolje	6+019	Osj-bar	Čepin	SV+ZV+POL
208	273	M302	Osijek - Strizivojna-Vrpolje	9+040	Osj-bar	Čepin	SV+ZV+POL
209	275	M302	Osijek - Strizivojna-Vrpolje	11+906	Osj-bar	Čepin	SV+ZV+POL
210	960	R202	Varaždin - Dalj	153+408	Virov-pod	Špiš.-Buk.	SV+ZV+POL
211	1178	L202	Hum-Lug - Gornja Stubica	8+905	Krap-zag.	G.D.Stub.	SV+ZV+POL
212	738	R105	Vinkovci - Drenovci - DG	20+915	Vuk-srij.	Otok	SV+ZV+POL
213	430	M604	Oštarije - Knin - Split	10+765	Karlovač.	Josipdol	SV+ZV+POL+D
214	801	R201	Zaprešić - Čakovec	16+193	Zagreb.	Luka	SV+ZV+POL
215	976	R202	Varaždin - Dalj	171+492	Kop-križ.	Kloš. Pod.	SV+ZV+POL
216	841	R201	Zaprešić - Čakovec	57+260	Krap-zag.	Hrašćina	SV+ZV+POL
217	1184	L202	Hum-Lug - Gornja Stubica	12+477	Krap-zag.	G.Stubica	SV+ZV+POL
218	149	M201	DG-Botovo-DugoSelo	521+343	Kop-križ.	Drnje	SV+ZV+POL
219	903	R202	Varaždin - Dalj	61+019	Osj-bar	Koška	SV+ZV+POL
220	1132	L201	Varaždin - Golubovec	8+813	Varaždin.	Vidovec	SV+ZV+POL
221	1196	L203	Križevci - Bjelovar - Kloštar	13+986	Kop-križ.	Sv.Iv.Žab.	SV+ZV+POL
222	1200	L203	Križevci - Bjelovar - Kloštar	17+273	Kop-križ.	Sv.Iv.Žab.	SV+ZV+POL
223	426	M604	Oštarije - Knin - Split	6+032	Karlovač.	Josipdol	SV+ZV+POL
224	1455	L209	Vinkovci-Županja	27+161	Vuk-srij.	G.Županja	SV+ZV+POL
225	516	M604	Oštarije - Knin - Split	265+622	Šib-Knin.	Unešić	SV+ZV+POL
226	1354	L205	N.Kapela/Batrina-Našice	2+367	Osj-bar	Gr.Našice	Ukid.i svod.

Rang	Redni broj	Oznaka pruge	Naziv pruge	Kilometarski položaj prijelaza na pruzi	Županija	Grad ili općina	Konačno tehničko rješenje
227	392	M502	Zagreb Gk - Sisak - Novska	370+668	Sis-mos.	Gr.Sisak	SV+ZV+POL+MO
228	739	R105	Vinkovci - Drenovci - DG	30+469	Vuk-srij.	Nijemci	SV+ZV+POL
229	561	M606	Knin - Zadar	50+970	Zadarska	G.Benkov.	SV+ZV+POL
230	524	M604	Oštarije - Knin - Split	284+820	Split-dal.	Prim.Dol.	SV+ZV+POL
231	525	M604	Oštarije - Knin - Split	285+214	Split-dal.	Prim.Dol.	SV+ZV+POL
232	513	M604	Oštarije - Knin - Split	259+076	Šib-Knin.	Unešić	SV+ZV+POL
233	310	M304	DG - Metković - Ploče	177+555	Dubr-ner.	K.Norin.	SV+ZV+POL
234	437	M604	Oštarije - Knin - Split	27+180	Karlovač.	Plaški	SV+ZV+POL+D
235	328	M501	DG - Čakovec - Kotoriba - DG	52+243	Međim.	Nedelišće	SV+ZV+POL
236	743	R105	Vinkovci - Drenovci - DG	45+310	Vuk-srij.	Drenovci	SV+ZV+POL
237	1017	R202	Varaždin - Dalj	232+147	Varaždin.	D.Martijan.	SV+ZV+POL
238	982	R202	Varaždin - Dalj	177+650	Kop-križ.	Kalinovac	SV+ZV+POL
239	680	R101	DG - Buzet - Pula	114+940	Istarska	Vodnjan	SV+ZV+POL
240	887	R202	Varaždin - Dalj	24+986	Osj-bar	Gr.Osijek	Ukid.i svod.
241	891	R202	Varaždin - Dalj	32+395	Osj-bar	Gr.Osijek	SV+ZV+POL
242	1179	L202	Hum-Lug - Gornja Stubica	9+005	Krap-zag.	G.D.Stub.	SV+ZV
243	143	M201	DG-Botovo-DugoSelo	503+532	Kop-križ.	Gr.Kopriv.	SV+ZV+POL
244	1175	L202	Hum-Lug - Gornja Stubica	7+485	Krap-zag.	Stub. T.	SV+ZV+POL
245	1442	L209	Vinkovci-Županja	10+533	Vuk-srij.	Andrijaš.	SV+ZV+POL
246	1443	L209	Vinkovci-Županja	11+616	Vuk-srij.	Andrijaš.	SV+ZV+POL
247	1293	L204	Banova Jaruga - Pčelić	53+812	Bjel-bil.	G.Daruvar	SV+ZV+POL
248	1270	L204	Banova Jaruga - Pčelić	28+868	Pož-slav.	Gr.Pakrac	SV+ZV
249	1220	L203	Križevci - Bjelovar - Kloštar	39+871	Bjel-bil.	V.Trojstvo	SV+ZV+POL
250	647	R101	DG - Buzet - Pula	87+875	Istarska	Žminj	SV+ZV+POL
251	734	R105	Vinkovci - Drenovci - DG	12+355	Vuk-srij.	Privlaka	SV+ZV+POL
252	394	M502	Zagreb Gk - Sisak - Novska	376+548	Sis-mos.	Gr.Sisak	SV+ZV+POL
253	1451	L209	Vinkovci-Županja	22+347	Vuk-srij.	Gradište	SV+ZV+POL
254	1219	L203	Križevci - Bjelovar - Kloštar	38+153	Bjel-bil.	V.Trojstvo	SV+ZV+POL
255	1221	L203	Križevci - Bjelovar - Kloštar	40+603	Bjel-bil.	V.Trojstvo	SV+ZV+POL
256	1118	L201	Varaždin - Golubovec	0+435	Varaždin.	G.Varaž.	SV+ZV+POL+D
257	654	R101	DG - Buzet - Pula	91+573	Istarska	Kanfanar	SV+ZV+POL+D
258	1445	L209	Vinkovci-Županja	15+511	Vuk-srij.	Cerna	SV+ZV+POL
259	579	M606	Knin - Zadar	78+684	Zadarska	Zemun. D.	SV+ZV+POL
260	117	M201	DG-Botovo-DugoSelo	447+442	Zagreb.	Gr.D.Selo	SV+ZV+POL+D
261	268	M302	Osijek - Strizivojna-Vrpolje	5+234	Osj-bar	Gr.Osijek	SV+ZV+POL+MO
262	1400	L206	Pleternica-Velika	21+092	Pož-slav.	Velika	SV+ZV+POL
263	778	R106	Zabok - Đurmanec - DG	21+320	Krap-zag.	Đurmanec	SV+ZV+POL
264	1166	L201	Varaždin - Golubovec	33+685	Krap-zag.	N.Golub.	SV+ZV+POL
265	1281	L204	Banova Jaruga - Pčelić	42+163	Bjel-bil.	Sirač	SV+ZV+POL
266	1163	L201	Varaždin - Golubovec	31+688	Krap-zag.	N.Golub.	SV+ZV+POL
267	1164	L201	Varaždin - Golubovec	32+447	Krap-zag.	N.Golub.	SV+ZV+POL
268	1431	L208	Vinkovci-Osijek	29+116	Osj-bar.	Gr.Osijek	SV+ZV+POL
269	593	R101	DG - Buzet - Pula	35+348	Istarska	Gr.Buzet	SV+ZV+POL
270	354	M501	DG - Čakovec - Kotoriba - DG	92+084	Međim.	Kotoriba	Ukid.i svod.
271	882	R202	Varaždin - Dalj	16+342	Osj-bar	Gr.Osijek	SV+ZV+POL
272	1319	L204	Banova Jaruga - Pčelić	77+461	Bjel-bil.	Đulovac	SV+ZV+POL
273	10	M101	DG-Savski Marof-Zagreb Gk	449+970	Zagreb.	Brdovec	SV+ZV+POL
274	1499	OR	Nemetin - Luka Tranzit	0+236	Osj-bar	Gr.Osijek	SV+ZV+POL
275	1500	OR	Nemetin - Luka Tranzit	0+903	Osj-bar	Gr.Osijek	SV+ZV
276	1503	OR	Osijek - Dravska obala	1+940	Osj-bar	Gr.Osijek	SV+ZV
277	116	M201	DG-Botovo-DugoSelo	446+143	Zagreb.	Gr.D.Selo	SV+ZV+POL+D

Rang	Redni broj	Oznaka pruge	Naziv pruge	Kilometarski položaj prijelaza na pruzi	Županija	Grad ili općina	Konačno tehničko rješenje
278	753	R106	Zabok - Đurmanec - DG	4+145	Krap-zag.	Sv.Kr. Zač.	SV+ZV+POL
279	757	R106	Zabok - Đurmanec - DG	7+442	Krap-zag.	Sv.Kr. Zač.	SV+ZV+POL
280	761	R106	Zabok - Đurmanec - DG	9+831	Krap-zag.	Sv.Kr. Zač.	SV+ZV+POL
281	37	M103	Dugo Selo - Novska	35+009	Sis-mos.	Popovača	SV+ZV+POL
282	1180	L202	Hum-Lug - Gornja Stubica	9+779	Krap-zag.	G.D.Stub.	SV+ZV+POL
283	1155	L201	Varaždin - Golubovec	28+325	Varaždin.	G.Lepogl.	SV+ZV
284	1097	L103	Karlovac - Kamanje - DG	6+569	Karlovač.	G.Karlov.	Ukid.i svođ.
285	1027	R202	Varaždin - Dalj	244+686	Varaždin.	G.Varaž.	SV+ZV+POL
286	1029	R202	Varaždin - Dalj	246+373	Varaždin.	G.Varaž.	SV+ZV+POL
287	899	R202	Varaždin - Dalj	50+386	Osj-bar	Koška	SV+ZV+POL
288	1172	L202	Hum-Lug - Gornja Stubica	6+002	Krap-zag.	G.Oroslav.	SV+ZV+POL
289	1355	L205	N.Kapela/Batrina-Našice	3+133	Osj-bar	Gr.Našice	SV+ZV
290	132	M201	DG-Botovo-DugoSelo	479+985	Kop-križ.	G.Križev.	SV+ZV+POL
291	1398	L206	Pleternica-Velika	18+137	Pož-slav.	Gr.Požega	SV+ZV+POL
292	888	R202	Varaždin - Dalj	26+684	Osj-bar	Gr.Osijek	SV+ZV+POL
293	924	R202	Varaždin - Dalj	110+240	Virov-pod	N.Bukov.	SV+ZV+POL
294	1136	L201	Varaždin - Golubovec	13+274	Varaždin.	Marušev.	SV+ZV+POL
295	879	R202	Varaždin - Dalj	8+789	Osj-bar	Erdut	SV+ZV+POL
296	334	M501	DG - Čakovec - Kotoriba - DG	61+212	Međim.	G.Čakov.	SV+ZV+M.O.
297	1113	L103	Karlovac - Kamanje - DG	22+787	Karlovač.	Gr.Ozalj	SV+ZV+POL
298	533	M604	Oštarije - Knin - Split	308+732	Split-dal.	G.Kaštela	SV+ZV+POL
299	1122	L201	Varaždin - Golubovec	3+174	Varaždin.	G.Varaž.	Ukid.i svođ.
300	1125	L201	Varaždin - Golubovec	4+467	Varaždin.	G.Varaž.	Ukid.i svođ.
301	397	M502	Zagreb Gk - Sisak - Novska	383+956	Sis-mos.	Gr.Sisak	SV+ZV+POL
302	23	M103	Dugo Selo - Novska	1+851	Sis-mos.	G.Novska	SV+ZV+POL+D
303	134	M201	DG-Botovo-DugoSelo	482+975	Kop-križ.	G.Križev.	SV+ZV+M.O.
304	137	M201	DG-Botovo-DugoSelo	487+709	Kop-križ.	G.Križev.	SV+ZV+POL
305	875	R201	Zaprešić - Čakovec	98+705	Međim.	G.Čakov.	Ukid.i svođ.
306	1450	L209	Vinkovci-Županja	20+723	Vuk-srij.	Gradište	SV+ZV+POL
307	119	M201	DG-Botovo-DugoSelo	451+473	Zagreb.	Brckovlj.	SV+ZV+POL+D
308	746	R106	Zabok - Đurmanec - DG	0+366	Krap-zag.	Gr.Zabok	SV+ZV
309	183	M202	Zagreb Gk - Rijeka	493+346	Karlovač.	G. D.Resa	SV+ZV+POL
310	88	M104	Novska-Tovarnik-DG	227+458	Brod-pos	Sibinj	SV+ZV+POL+D
311	1187	L203	Križevci - Bjelovar - Kloštar	3+288	Kop-križ.	G.Križev.	SV+ZV+POL
312	1246	L204	Banova Jaruga - Pčelić	2+821	Sis-mos.	Gr.Kutina	SV+ZV+POL
313	1046	L101	Čakovec - M.Središće - DG	13+778	Međim.	Vratišinec	SV+ZV+POL
314	102	M104	Novska-Tovarnik-DG	273+151	Brod-pos	G.N.Grad.	SV+ZV+POL
315	880	R202	Varaždin - Dalj	10+685	Osj-bar	Gr.Osijek	SV+ZV+POL
316	190	M202	Zagreb Gk - Rijeka	507+721	Karlovač.	Gr.Ogulin	SV+ZV+POL
317	191	M202	Zagreb Gk - Rijeka	509+425	Karlovač.	Gr.Ogulin	SV+ZV+POL
318	112	M104	Novska-Tovarnik-DG	297+235	Sis-mos.	G.Novska	SV+ZV+POL
319	82	M104	Novska-Tovarnik-DG	201+794	Brod-pos	Garčin	SV+ZV+POL
320	162	M202	Zagreb Gk - Rijeka	448+415	Zagreb.	Kl. Selo	SV+ZV+POL+D
321	952	R202	Varaždin - Dalj	146+907	Virov-pod	G.Virovit.	SV+ZV+POL
322	76	M104	Novska-Tovarnik-DG	177+394	Vuk-srij.	St.Mikan.	SV+ZV+POL
323	321	M404	Zagreb Klara - Delta	0+910	G. Zgb	G. Zgb	Ukid.i svođ.
324	27	M103	Dugo Selo - Novska	14+482	Sis-mos.	Lipovljani	SV+ZV+POL
325	498	M604	Oštarije - Knin - Split	235+689	Šib-Knin.	Gr.Knin	SV+ZV+POL+D
326	95	M104	Novska-Tovarnik-DG	249+695	Brod-pos	N. Kapela	SV+ZV+POL+D
327	79	M104	Novska-Tovarnik-DG	193+227	Brod-pos	Vrpolje	SV+ZV+POL
328	223	M202	Zagreb Gk - Rijeka	625+718	Prim-gor.	Gr.Bakar	SV+ZV+POL

Rang	Redni broj	Oznaka pruge	Naziv pruge	Kilometarski položaj prijelaza na pruzi	Županija	Grad ili općina	Konačno tehničko rješenje
329	908	R202	Varaždin - Dalj	72+056	Osj-bar	Gr.Našice	SV+ZV+POL
330	909	R202	Varaždin - Dalj	72+220	Osj-bar	Gr.Našice	SV+ZV+POL+MO
331	910	R202	Varaždin - Dalj	73+747	Osj-bar	Gr.Našice	SV+ZV+POL
332	845	R201	Zaprešić - Čakovec	62+512	Varaždin.	G.N.Marof	SV+ZV+POL
333	90	M104	Novska-Tovarnik-DG	230+785	Brod-pos	Sibinj	SV+ZV+POL
334	389	M502	Zagreb Gk - Sisak - Novska	364+520	Sis-mos.	Gr.Sisak	SV+ZV+POL
335	97	M104	Novska-Tovarnik-DG	256+142	Brod-pos	S.P.Selo	SV+ZV+POL
336	99	M104	Novska-Tovarnik-DG	263+324	Brod-pos	S.P.Selo	SV+ZV+POL
337	92	M104	Novska-Tovarnik-DG	236+802	Brod-pos	B.Stupnik	SV+ZV+POL
338	792	R201	Zaprešić - Čakovec	6+323	Zagreb.	G.Zapreš.	SV+ZV+POL
339	170	M202	Zagreb Gk - Rijeka	463+131	Karlovač.	Draganić	SV+ZV+POL
340	78	M104	Novska-Tovarnik-DG	188+118	Osj-bar	Strizivojna	SV+ZV+POL+D
341	1436	L209	Vinkovci-Županja	2+196	Vuk-srij.	G.Vinkovci	SV+ZV+POL
342	173	M202	Zagreb Gk - Rijeka	467+750	Karlovač.	Draganić	SV+ZV+POL
343	777	R106	Zabok - Đurmanec - DG	19+502	Krap-zag.	G.Krapina	SV+ZV+POL
344	206	M202	Zagreb Gk - Rijeka	554+719	Prim-gor.	G.Vrbov.	SV+ZV+POL
345	87	M104	Novska-Tovarnik-DG	216+152	Brod-pos	G. Vrba	SV+ZV+POL
346	101	M104	Novska-Tovarnik-DG	269+699	Brod-pos	Rešetari	SV+ZV+POL
347	91	M104	Novska-Tovarnik-DG	234+446	Brod-pos	B.Stupnik	SV+ZV+POL
348	93	M104	Novska-Tovarnik-DG	238+263	Brod-pos	B.Stupnik	SV+ZV+POL
349	1191	L203	Križevci - Bjelovar - Kloštar	8+137	Kop-križ.	G.Križev.	SV+ZV+POL
350	421	M601	Vinkovci-Vukovar	1+925	Vuk-srij.	G.Vukovar	SV+ZV
351	289	M302	Osijek - Strizivojna-Vrpolje	37+661	Osj-bar	Gr.Đakovo	Ukid.i svod.
352	293	M302	Osijek - Strizivojna-Vrpolje	41+736	Osj-bar	Gr.Đakovo	SV+ZV+POL
353	871	R201	Zaprešić - Čakovec	93+493	Međim.	Nedelišće	SV+ZV+POL
354	872	R201	Zaprešić - Čakovec	95+409	Međim.	Nedelišće	SV+ZV+POL
355	846	R201	Zaprešić - Čakovec	62+953	Varaždin.	G.N.Marof	SV+ZV+POL
356	856	R201	Zaprešić - Čakovec	75+439	Varaždin.	G.N.Marof	SV+ZV+POL
357	141	M201	DG-Botovo-DugoSelo	497+265	Kop-križ.	Sokolovac	SV+ZV+POL
358	152	M202	Zagreb Gk - Rijeka	430+297	G. Zgb	G. Zgb	SV+ZV+POL+D
359	155	M202	Zagreb Gk - Rijeka	435+425	G. Zgb	G. Zgb	SV+ZV+POL
360	158	M202	Zagreb Gk - Rijeka	441+958	G. Zgb	G. Zgb	SV+ZV+POL+D
361	160	M202	Zagreb Gk - Rijeka	443+074	G. Zgb	G. Zgb	SV+ZV+POL
362	1051	L102	Savski Marof - Kumrovec - DG	0+913	Zagreb.	Brdovec	SV+ZV+POL
363	224	M202	Zagreb Gk - Rijeka	631+996	Prim-gor.	Gr.Bakar	SV+ZV+POL
364	313	M304	DG - Metković - Ploče	187+680	Dubr-ner.	Ploče	SV+ZV+POL
365	971	R202	Varaždin - Dalj	166+328	Virov-pod	Pitomača	SV+ZV+POL
366	1461	L210	Sisak Caprag - Petrinja	3+340	Sis-mos.	G.Sisak	SV+ZV+POL
367	1505	OR	Sisak-Galdovo	0+700	Sis-mos.	Gr. Sisak	SV+ZV
368	818	R201	Zaprešić - Čakovec	32+065	Krap-zag.	Bedekov.	SV+ZV+POL
369	400	M502	Zagreb Gk - Sisak - Novska	390+353	Sis-mos.	Lekenik	SV+ZV+POL
370	1390	L206	Pleternica-Velika	8+498	Pož-slav.	Gr.Požega	SV+ZV+POL
371	257	M301	DG - Beli Manastir - Osijek	13+702	Osj-bar	Darda	SV+ZV+POL+D
372	928	R202	Varaždin - Dalj	114+928	Virov-pod	Gr.Slatina	SV+ZV+POL+MO
373	931	R202	Varaždin - Dalj	118+207	Virov-pod	Gr.Slatina	SV+ZV+POL
374	933	R202	Varaždin - Dalj	119+837	Virov-pod	Gr.Slatina	SV+ZV+POL
375	1015	R202	Varaždin - Dalj	228+646	Varaždin.	G.Ludbreg	SV+ZV+POL
376	4	M101	DG-Savski Marof-Zagreb Gk	440+074	Zagreb.	G.Zapreš.	SV+ZV+POL
377	1036	L101	Čakovec - M.Središće - DG	4+006	Međim.	G.Čakov.	SV+ZV+POL
378	1037	L101	Čakovec - M.Središće - DG	4+695	Međim.	G.Čakov.	SV+ZV+POL
379	1043	L101	Čakovec - M.Središće - DG	9+554	Međim.	G.Čakov.	Ukid.i svod.

Rang	Redni broj	Oznaka pruge	Naziv pruge	Kilometarski položaj prijelaza na pruzi	Županija	Grad ili općina	Konačno tehničko rješenje
380	1374	L205	N.Kapela/Batrina-Našice	42+376	Pož-slav.	Gr.Pleter.	SV+ZV+POL
381	497	M604	Oštarije - Knin - Split	235+141	Šib-Knin.	Gr.Knin	SV+ZV+POL
382	499	M604	Oštarije - Knin - Split	236+387	Šib-Knin.	Gr.Knin	SV+ZV+POL
383	217	M202	Zagreb Gk - Rijeka	592+700	Prim-gor.	G.Delnice	SV+ZV+POL
384	176	M202	Zagreb Gk - Rijeka	475+302	Karlovač.	G.Karlov.	Ukid.i svođ.
385	262	M301	DG - Beli Manastir - Osijek	25+964	Osj-bar	G.B.Man.	SV+ZV+POL
386	151	M202	Zagreb Gk - Rijeka	429+728	G. Zgb	G. Zgb	SV+ZV+POL
387	219	M202	Zagreb Gk - Rijeka	601+204	Prim-gor.	Lokve	SV+ZV+POL
388	764	R106	Zabok - Đurmanec - DG	11+680	Krap-zag.	G.Krapina	SV+ZV+POL
389	769	R106	Zabok - Đurmanec - DG	15+952	Krap-zag.	G.Krapina	SV+ZV
390	756	R106	Zabok - Đurmanec - DG	6+744	Krap-zag.	Sv.Kr. Zač.	SV+ZV+POL
391	867	R201	Zaprešić - Čakovec	83+660	Varaždin.	G.Knegin.	SV+ZV+POL
392	341	M501	DG - Čakovec - Kotoriba - DG	71+803	Međim.	Mal.Subot.	Ukid.i svođ.
393	1009	R202	Varaždin - Dalj	220+933	Varaždin.	G.Ludbreg	SV+ZV+POL
394	226	M202	Zagreb Gk - Rijeka	643+615	Prim-gor.	Gr.Rijeka	SV+ZV+M.O.
395	227	M202	Zagreb Gk - Rijeka	645+040	Prim-gor.	Gr.Rijeka	SV+ZV+M.O.
396	228	M202	Zagreb Gk - Rijeka	645+662	Prim-gor.	Gr.Rijeka	SV+ZV+M.O.
397	229	M202	Zagreb Gk - Rijeka	646+717	Prim-gor.	Gr.Rijeka	SV+ZV+M.O.
398	230	M202	Zagreb Gk - Rijeka	649+581	Prim-gor.	Gr.Rijeka	SV+ZV+M.O.
399	343	M501	DG - Čakovec - Kotoriba - DG	74+467	Međim.	D.Kraljev.	SV+ZV+POL
400	406	M502	Zagreb Gk - Sisak - Novska	409+585	Zagreb.	Gr .V.G.	SV+ZV+POL
401	320	M403	Zagreb RkPs-Zagreb Klara (K)	1+178	G. Zgb	G. Zgb	SV+ZV+POL+D
402	941	R202	Varaždin - Dalj	131+799	Virov-pod	Suhopolje	SV+ZV+POL
403	348	M501	DG - Čakovec - Kotoriba - DG	81+287	Međim.	Goričan	SV+ZV+POL
404	232	M202	Zagreb Gk - Rijeka	651+334	Prim-gor.	Gr.Rijeka	SV+ZV+M.O.
405	807	R201	Zaprešić - Čakovec	23+631	Krap-zag.	Gr.Zabok	SV+ZV+POL
406	352	M501	DG - Čakovec - Kotoriba - DG	87+657	Međim.	Kotoriba	SV+ZV+POL
407	819	R201	Zaprešić - Čakovec	32+898	Krap-zag.	Bedekov.	SV+ZV+POL
408	314	M304	DG - Metković - Ploče	192+381	Dubr-ner.	Ploče	SV+ZV+POL+D
409	750	R106	Zabok - Đurmanec - DG	2+025	Krap-zag.	Gr.Zabok	Ukid.i svođ.
410	1373	L205	N.Kapela/Batrina-Našice	41+883	Pož-slav.	Gr.Pleter.	Ukid.i svođ.
411	209	M202	Zagreb Gk - Rijeka	568+533	Prim-gor.	B. Morav.	SV+ZV+POL
412	179	M202	Zagreb Gk - Rijeka	486+010	Karlovač.	G. D.Resa	SV+ZV+POL
413	1157	L201	Varaždin - Golubovec	29+157	Varaždin.	G.Lepogl.	SV+ZV+POL
414	896	R202	Varaždin - Dalj	42+387	Osj-bar	Bizovac	SV+ZV+POL
415	72	M104	Novska-Tovarnik-DG	153+391	Vuk-srij.	G.Vinkovci	SV+ZV+POL
416	318	M401	Sesvete - Sava	6+444	G. Zgb	G. Zgb	SV+ZV+M.O.
417	67	M104	Novska-Tovarnik-DG	140+778	Vuk-srij.	St.Jankov.	SV+ZV+POL
418	1012	R202	Varaždin - Dalj	225+954	Varaždin.	G.Ludbreg	M.O.
419	961	R202	Varaždin - Dalj	156+673	Virov-pod	Špiš.-Buk.	SV+ZV+POL
420	407	M502	Zagreb Gk - Sisak - Novska	413+976	G. Zgb	G. Zgb	SV+ZV+M.O.
421	409	M502	Zagreb Gk - Sisak - Novska	416+242	G. Zgb	G. Zgb	SV+ZV+M.O.
422	902	R202	Varaždin - Dalj	58+280	Osj-bar	Koška	SV+ZV+POL
423	857	R201	Zaprešić - Čakovec	75+756	Varaždin.	Sv.Ilija	SV+ZV+POL
424	858	R201	Zaprešić - Čakovec	76+269	Varaždin.	Sv.Ilija	SV+ZV+POL
425	237	M203	Rijeka - Šapjane - DG	35+478	Prim-gor.	Matulji	Ukid.i svođ.
426	238	M203	Rijeka - Šapjane - DG	38+545	Prim-gor.	Matulji	Ukid.i svođ.
427	239	M203	Rijeka - Šapjane - DG	40+413	Prim-gor.	Matulji	Ukid.i svođ.
428	826	R201	Zaprešić - Čakovec	39+596	Krap-zag.	Zlatar Bist.	SV+ZV+POL
429	503	M604	Oštarije - Knin - Split	242+421	Šib-Knin.	Gr.Drniš	SV+ZV+M.O.
430	987	R202	Varaždin - Dalj	185+639	Kop-križ.	Virje	SV+ZV+POL

Rang	Redni broj	Oznaka pruge	Naziv pruge	Kilometarski položaj prijelaza na pruzi	Županija	Grad ili općina	Konačno tehničko rješenje
431	926	R202	Varaždin - Dalj	113+315	Virov-pod	Gr.Slatina	SV+ZV+POL+MO
432	927	R202	Varaždin - Dalj	114+392	Virov-pod	Gr.Slatina	SV+ZV+POL+MO
433	929	R202	Varaždin - Dalj	115+453	Virov-pod	Gr.Slatina	SV+ZV+POL+MO
434	541	M606	Knin - Zadar	0+870	Šib-Knin.	Gr.Knin	SV+ZV+POL
435	974	R202	Varaždin - Dalj	170+068	Kop-križ.	Kloš. Pod.	SV+ZV+POL
436	271	M302	Osijek - Strizivojna-Vrpolje	6+856	Osj-bar	Čepin	Ukid.i svod.
437	465	M604	Oštarije - Knin - Split	129+572	Lič-senj.	Gr.Gospić	SV+ZV+POL
438	1170	L202	Hum-Lug - Gornja Stubica	4+379	Krap-zag.	G.Oroslav.	SV+ZV+POL
439	30	M103	Dugo Selo - Novska	20+902	Sis-mos.	Gr.Kutina	SV+ZV+POL
440	983	R202	Varaždin - Dalj	178+882	Kop-križ.	G.Đurđev.	SV+ZV+POL
441	984	R202	Varaždin - Dalj	179+355	Kop-križ.	G.Đurđev.	Ukid.i svod.
442	584	M607	Perković - Šibenik	1+011	Šib-Knin.	G.Šibenik	SV+ZV+POL
443	942	R202	Varaždin - Dalj	133+056	Virov-pod	Suhopolje	SV+ZV+POL
444	916	R202	Varaždin - Dalj	87+152	Virov-pod	G.Orahov.	SV+ZV+POL
445	843	R201	Zaprešić - Čakovec	58+747	Krap-zag.	Hrašćina	Ukid.i svod.
446	1379	L205	N.Kapela/Batrina-Našice	50+865	Pož-slav.	Gr.Pleter.	SV+ZV+POL
447	369	M502	Zagreb Gk - Sisak - Novska	340+192	Sis-mos.	Sunja	SV+ZV+POL
448	376	M502	Zagreb Gk - Sisak - Novska	349+783	Sis-mos.	Sunja	SV+ZV+POL+D
449	252	M301	DG - Beli Manastir - Osijek	2+910	Osj-bar	Gr.Osijek	SV+ZV+POL+MO
450	1411	L207	Bizovac - Belišće	10+777	Osj-bar	G.Valpovo	SV+ZV+POL
451	415	M601	Vinkovci-Vukovar	5+153	Vuk-srij.	Nuštar	SV+ZV
452	1005	R202	Varaždin - Dalj	213+310	Kop-križ.	K.Ivanec	SV+ZV+POL
453	488	M604	Oštarije - Knin - Split	197+060	Zadarska	Gračac	SV+ZV+POL
454	631	R101	DG - Buzet - Pula	73+606	Istarska	Gr.Pazin	SV+ZV+POL
455	919	R202	Varaždin - Dalj	94+891	Virov-pod	Čačinci	SV+ZV+POL+MO
456	920	R202	Varaždin - Dalj	96+738	Virov-pod	Čačinci	SV+ZV+POL+MO
457	562	M606	Knin - Zadar	51+702	Zadarska	G.Benkov.	SV+ZV+POL
458	527	M604	Oštarije - Knin - Split	295+301	Split-dal.	Prgomet	SV+ZV+POL
459	997	R202	Varaždin - Dalj	196+603	Kop-križ.	Kop.Bregi	SV+ZV+POL
460	434	M604	Oštarije - Knin - Split	20+137	Karlovač.	Jospdol	SV+ZV
461	1381	L205	N.Kapela/Batrina-Našice	53+033	Brod-pos	N.Kapela	SV+ZV+POL
462	375	M502	Zagreb Gk - Sisak - Novska	349+284	Sis-mos.	Sunja	SV+ZV+POL
463	1161	L201	Varaždin - Golubovec	31+129	Varaždin.	G.Lepogl.	Ukid.i svod.
464	995	R202	Varaždin - Dalj	193+350	Kop-križ.	Novig. P.	SV+ZV+POL
465	996	R202	Varaždin - Dalj	194+649	Kop-križ.	Novig. P.	SV+ZV+POL
466	1019	R202	Varaždin - Dalj	234+114	Varaždin.	D.Martijan.	Ukid.i svod.
467	1000	R202	Varaždin - Dalj	201+693	Kop-križ.	Kop.Bregi	SV+ZV+POL
468	679	R101	DG - Buzet - Pula	113+906	Istarska	Vodnjan	Ukid.i svod.
469	889	R202	Varaždin - Dalj	28+723	Osj-bar	Gr.Osijek	SV+ZV+POL
470	1389	L206	Pleternica-Velika	7+037	Pož-slav.	Jakšić	SV+ZV+POL
471	1182	L202	Hum-Lug - Gornja Stubica	11+244	Krap-zag.	G.D.Stub.	SV+ZV+POL
472	1183	L202	Hum-Lug - Gornja Stubica	11+797	Krap-zag.	G.D.Stub.	Ukid.i svod.
473	736	R105	Vinkovci - Drenovci - DG	18+300	Vuk-srij.	Otok	SV+ZV+POL
474	582	M606	Knin - Zadar	88+894	Zadarska	Bibinje	SV+ZV+POL
475	551	M606	Knin - Zadar	25+103	Šib-Knin.	Kistanje	SV+ZV+POL
476	1268	L204	Banova Jaruga - Pčelić	27+665	Pož-slav.	Gr.Pakrac	M.O.
477	1274	L204	Banova Jaruga - Pčelić	30+836	Pož-slav.	Gr.Pakrac	Ukid.i svod.
478	305	M303	Striz.-Vrpolje - S. Šamac - DG	12+534	Brod-pos	V.Kopan.	SV+ZV+POL+D
479	448	M604	Oštarije - Knin - Split	88+237	Lič-senj.	Perušić	SV+ZV+POL
480	452	M604	Oštarije - Knin - Split	98+719	Lič-senj.	Perušić	SV+ZV+POL
481	58	M103	Dugo Selo - Novska	81+281	Zagreb.	G.D.Selo	SV+ZV+POL

Rang	Redni broj	Oznaka pruge	Naziv pruge	Kilometarski položaj prijelaza na pruzi	Županija	Grad ili općina	Konačno tehničko rješenje
482	280	M302	Osijek - Strizivojna-Vrpolje	21+159	Osj-bar	Vuka	SV+ZV+POL
483	735	R105	Vinkovci - Drenovci - DG	14+261	Vuk-srij.	Privlaka	SV+ZV+POL
484	644	R101	DG - Buzet - Pula	85+016	Istarska	Kanfanar	SV+ZV+POL
485	650	R101	DG - Buzet - Pula	89+663	Istarska	Kanfanar	SV+ZV+POL
486	398	M502	Zagreb Gk - Sisak - Novska	385+995	Sis-mos.	Lekenik	SV+ZV+POL
487	399	M502	Zagreb Gk - Sisak - Novska	388+808	Sis-mos.	Lekenik	SV+ZV+POL
488	403	M502	Zagreb Gk - Sisak - Novska	395+316	Sis-mos.	Lekenik	SV+ZV+POL
489	34	M103	Dugo Selo - Novska	30+299	Sis-mos.	Gr.Kutina	SV+ZV+POL
490	614	R101	DG - Buzet - Pula	59+565	Istarska	Cerovlje	SV+ZV+POL
491	624	R101	DG - Buzet - Pula	66+188	Istarska	Cerovlje	SV+ZV+POL
492	450	M604	Oštarije - Knin - Split	95+218	Lič-senj.	Perušić	SV+ZV
493	393	M502	Zagreb Gk - Sisak - Novska	374+742	Sis-mos.	Gr.Sisak	SV+ZV+POL+D
494	396	M502	Zagreb Gk - Sisak - Novska	382+712	Sis-mos.	Gr.Sisak	SV+ZV+POL
495	245	M203	Rijeka - Šapjane - DG	47+389	Prim-gor.	Gr. Rijeka	SV+ZV+M.O.
496	246	M203	Rijeka - Šapjane - DG	50+774	Prim-gor.	Gr. Rijeka	SV+ZV+M.O.
497	247	M203	Rijeka - Šapjane - DG	51+593	Prim-gor.	Gr. Rijeka	SV+ZV+M.O.
498	248	M203	Rijeka - Šapjane - DG	51+788	Prim-gor.	Gr. Rijeka	SV+ZV+M.O.
499	249	M203	Rijeka - Šapjane - DG	52+752	Prim-gor.	Gr. Rijeka	SV+ZV+M.O.
500	250	M203	Rijeka - Šapjane - DG	53+027	Prim-gor.	Gr. Rijeka	SV+ZV+M.O.
501	596	R101	DG - Buzet - Pula	39+574	Istarska	Gr.Buzet	Ukid.i svod.
502	601	R101	DG - Buzet - Pula	46+059	Istarska	Gr.Buzet	SV+ZV+POL
503	322	M404	Zagreb Klara - Delta	2+137	G. Zgb	G. Zgb	SV+ZV+POL
504	306	M303	Striz.-Vrpolje - S. Šamac - DG	13+498	Brod-pos	Sikirevci	SV+ZV+POL
505	640	R101	DG - Buzet - Pula	81+866	Istarska	Sv.P.u Šu.	SV+ZV+POL
506	1401	L206	Pleternica-Velika	21+828	Pož-slav.	Velika	SV+ZV+POL
507	133	M201	DG-Botovo-DugoSelo	481+482	Kop-križ.	G.Križev.	SV+ZV+POL+D
508	135	M201	DG-Botovo-DugoSelo	484+511	Kop-križ.	G.Križev.	SV+ZV+POL
509	1266	L204	Banova Jaruga - Pčelić	25+394	Pož-slav.	Gr.Lipik	Ukid.i svod.
510	1042	L101	Čakovec - M.Središće - DG	8+963	Međim.	G.Čakov.	SV+ZV+POL
511	1225	L203	Križevci - Bjelovar - Kloštar	43+348	Bjel-bil.	V.Trojstvo	SV+ZV+POL
512	266	M302	Osijek - Strizivojna-Vrpolje	1+673	Osj-bar	Gr.Osijek	SV+ZV+M.O.
513	1441	L209	Vinkovci-Županja	10+183	Vuk-srij.	Andrijaš.	Ukid.i svod.
514	904	R202	Varaždin - Dalj	64+358	Osj-bar	Gr.Našice	SV+ZV+POL
515	907	R202	Varaždin - Dalj	69+847	Osj-bar	Gr.Našice	SV+ZV+POL
516	550	M606	Knin - Zadar	24+303	Šib-Knin.	Kistanje	SV+ZV+POL
517	304	M303	Striz.-Vrpolje - S. Šamac - DG	10+900	Brod-pos	V.Kopan.	SV+ZV+POL
518	326	M408	Zagreb RkOs - Mićevac	5+800	G. Zgb	G. Zgb	SV+ZV+POL
519	327	M408	Zagreb RkOs - Mićevac	6+250	G. Zgb	G. Zgb	SV+ZV+POL
520	1165	L201	Varaždin - Golubovec	32+946	Krap-zag.	N.Golub.	Ukid.i svod.
521	324	M407	Sava - Velika Gorica	11+006	Zagreb.	Gr .V.G.	Ukid.i svod.
522	1346	L204	Banova Jaruga - Pčelić	93+910	Virov-pod	Suhopolje	Ukid.i svod.
523	577	M606	Knin - Zadar	74+071	Zadarska	Škabrnja	SV+ZV+POL
524	1313	L204	Banova Jaruga - Pčelić	73+704	Bjel-bil.	Đulovac	SV+ZV+POL
525	307	M303	Striz.-Vrpolje - S. Šamac - DG	20+644	Brod-pos	Sl.Šamac	SV+ZV+POL+D
526	1493	L213	Lupoglav-Raša	34+134	Istarska	Kršan	SV+ZV+POL
527	379	M502	Zagreb Gk - Sisak - Novska	352+137	Sis-mos.	Sunja	SV+ZV+POL+D
528	1280	L204	Banova Jaruga - Pčelić	41+719	Bjel-bil.	Sirač	SV+ZV
529	881	R202	Varaždin - Dalj	12+795	Osj-bar	Gr.Osijek	SV+ZV+POL
530	1494	L213	Lupoglav-Raša	35+045	Istarska	S.Nedelja	SV+ZV+POL
531	1492	L213	Lupoglav-Raša	33+610	Istarska	Kršan	SV+ZV+POL
532	378	M502	Zagreb Gk - Sisak - Novska	351+282	Sis-mos.	Sunja	SV+ZV+POL

Rang	Redni broj	Oznaka pruge	Naziv pruge	Kilometarski položaj prijelaza na pruzi	Županija	Grad ili općina	Konačno tehničko rješenje
533	169	M202	Zagreb Gk - Rijeka	460+145	Zagreb.	G.Jastreb.	SV+ZV+POL
534	1317	L204	Banova Jaruga - Pčelić	76+580	Bjel-bil.	Đulovac	SV+ZV
535	419	M601	Vinkovci-Vukovar	14+970	Vuk-srij.	G.Vukovar	SV+ZV+POL+D
536	790	R201	Zaprešić - Čakovec	0+722	Zagreb.	G.Zapreš.	SV+ZV+POL+MO
537	793	R201	Zaprešić - Čakovec	7+727	Zagreb.	G.Zapreš.	SV+ZV+POL
538	57	M103	Dugo Selo - Novska	80+092	Zagreb.	G.D.Selo	SV+ZV+POL
539	22	M103	Dugo Selo - Novska	0+617	Sis-mos.	G.Novska	SV+ZV+POL+D
540	25	M103	Dugo Selo - Novska	6+653	Sis-mos.	G.Novska	SV+ZV+POL
541	682	R101	DG - Buzet - Pula	118+861	Istarska	Gr.Pula	Ukid.i svođ.
542	1474	L213	Lupoglav-Raša	2+366	Istarska	Lupoglav	SV+ZV+POL
543	291	M302	Osijek - Strizivojna-Vrpolje	38+371	Osj-bar	Gr.Đakovo	SV+ZV+POL+D
544	385	M502	Zagreb Gk - Sisak - Novska	359+708	Sis-mos.	Sunja	Ukid.i svođ.
545	1457	L210	Sisak Caprag - Petrinja	0+700	Sis-mos.	G.Sisak	SV+ZV+POL+MO
546	1501	OR	Nemetin - Luka Tranzit	0+965	Osj-bar	Gr.Osijek	PZ
547	1504	OR	Osijek - Dravska obala	1+962	Osj-bar	Gr.Osijek	SV+ZV
548	386	M502	Zagreb Gk - Sisak - Novska	360+813	Sis-mos.	Gr.Sisak	SV+ZV+POL
549	388	M502	Zagreb Gk - Sisak - Novska	363+027	Sis-mos.	Gr.Sisak	Ukid.i svođ.
550	32	M103	Dugo Selo - Novska	26+965	Sis-mos.	Gr.Kutina	SV+ZV+POL+MO
551	33	M103	Dugo Selo - Novska	28+064	Sis-mos.	Gr.Kutina	Ukid.i svođ.
552	35	M103	Dugo Selo - Novska	32+474	Sis-mos.	Gr.Kutina	Ukid.i svođ.
553	103	M104	Novska-Tovarnik-DG	273+744	Brod-pos	G.N.Grad.	SV+ZV+POL
554	144	M201	DG-Botovo-DugoSelo	505+234	Kop-križ.	Gr.Kopriv.	SV+ZV+POL
555	1103	L103	Karlovac - Kamanje - DG	11+394	Karlovač.	Gr.Ozalj	SV+ZV+POL
556	1095	L103	Karlovac - Kamanje - DG	3+378	Karlovač.	G.Karlov.	Ukid.i svođ.
557	1099	L103	Karlovac - Kamanje - DG	8+202	Karlovač.	G.Karlov.	SV+ZV+POL
558	1100	L103	Karlovac - Kamanje - DG	8+990	Karlovač.	G.Karlov.	Ukid.i svođ.
559	1233	L203	Križevci - Bjelovar - Kloštar	50+745	Kop-križ.	G.Đurdev.	SV+ZV+POL
560	412	M601	Vinkovci-Vukovar	0+797	Vuk-srij.	G.Vinkov.	SV+ZV+POL
561	31	M103	Dugo Selo - Novska	22+470	Sis-mos.	Gr.Kutina	Ukid.i svođ.
562	1025	R202	Varaždin - Dalj	242+814	Varaždin.	G.Varaž.	Ukid.i svođ.
563	1026	R202	Varaždin - Dalj	243+980	Varaždin.	G.Varaž.	SV+ZV+POL
564	893	R202	Varaždin - Dalj	36+543	Osj-bar	Petrijevci	SV+ZV+POL
565	7	M101	DG-Savski Marof-Zagreb Gk	446+274	Zagreb.	Brdovec	SV+ZV+POL+D
566	585	M607	Perković - Šibenik	7+281	Šib-Knin.	G.Šibenik	SV+ZV+POL
567	586	M607	Perković - Šibenik	9+446	Šib-Knin.	G.Šibenik	SV+ZV+POL
568	587	M607	Perković - Šibenik	12+132	Šib-Knin.	G.Šibenik	SV+ZV+POL
569	588	M607	Perković - Šibenik	14+021	Šib-Knin.	G.Šibenik	SV+ZV+POL
570	589	M607	Perković - Šibenik	15+370	Šib-Knin.	G.Šibenik	SV+ZV+POL
571	590	M607	Perković - Šibenik	16+681	Šib-Knin.	G.Šibenik	SV+ZV+POL
572	167	M202	Zagreb Gk - Rijeka	457+348	Zagreb.	G.Jastreb.	SV+ZV+POL
573	519	M604	Oštarije - Knin - Split	275+281	Šib-Knin.	Gr.Šibenik	SV+ZV+M.O.
574	520	M604	Oštarije - Knin - Split	275+875	Šib-Knin.	Gr.Šibenik	SV+ZV+POL
575	892	R202	Varaždin - Dalj	33+818	Osj-bar	Petrijevci	SV+ZV+POL
576	894	R202	Varaždin - Dalj	38+547	Osj-bar	Petrijevci	SV+ZV+POL
577	1353	L205	N.Kapela/Batrina-Našice	1+588	Osj-bar	Gr.Našice	SV+ZV
578	877	R202	Varaždin - Dalj	3+375	Osj-bar	Erdut	SV+ZV+POL
579	131	M201	DG-Botovo-DugoSelo	476+775	Kop-križ.	G.Križev.	SV+ZV+POL
580	1395	L206	Pleternica-Velika	13+899	Pož-slav.	Gr.Požega	SV+ZV+POL
581	1102	L103	Karlovac - Kamanje - DG	10+971	Karlovač.	Gr.Ozalj	SV+ZV+POL
582	1160	L201	Varaždin - Golubovec	30+537	Varaždin.	G.Lepogl.	SV+ZV+POL
583	39	M103	Dugo Selo - Novska	38+022	Sis-mos.	Popovača	SV+ZV+POL

Rang	Redni broj	Oznaka pruge	Naziv pruge	Kilometarski položaj prijelaza na pruzi	Županija	Grad ili općina	Konačno tehničko rješenje
584	1331	L204	Banova Jaruga - Pčelić	86+272	Virov-pod	Suhopolje	SV+ZV+POL
585	699	R102	Sunja - Volinja - DG	19+087	Sis-mos.	Dvor	SV+ZV+POL
586	182	M202	Zagreb Gk - Rijeka	492+131	Karlovač.	G. D.Resa	SV+ZV+POL
587	1048	L101	Čakovec - M.Središće - DG	16+991	Međim.	G.M.Sred.	SV+ZV+POL
588	1047	L101	Čakovec - M.Središće - DG	16+019	Međim.	G.M.Sred.	SV+ZV+POL
589	74	M104	Novska-Tovarnik-DG	165+135	Vuk-srij.	Ivankovo	SV+ZV+POL
590	1261	L204	Banova Jaruga - Pčelić	18+050	Pož-slav.	Gr.Lipik	SV+ZV
591	1176	L202	Hum-Lug - Gornja Stubica	8+039	Krap-zag.	Stub. T.	SV+ZV+POL
592	335	M501	DG - Čakovec - Kotoriba - DG	62+141	Međim.	G.Čakov.	SV+ZV+M.O.
593	49	M103	Dugo Selo - Novska	60+580	Zagreb.	G.Ivanić G.	Ukid.i svod.
594	50	M103	Dugo Selo - Novska	61+813	Zagreb.	G.Ivanić G.	SV+ZV+POL
595	53	M103	Dugo Selo - Novska	68+768	Zagreb.	G.Ivanić G.	SV+ZV+POL
596	1107	L103	Karlovac - Kamanje - DG	13+533	Karlovač.	Gr.Ozalj	SV+ZV+POL
597	1108	L103	Karlovac - Kamanje - DG	17+697	Karlovač.	Gr.Ozalj	SV+ZV+POL
598	204	M202	Zagreb Gk - Rijeka	549+357	Prim-gor.	G.Vrbov.	SV+ZV+POL+D
599	193	M202	Zagreb Gk - Rijeka	515+810	Karlovač.	Gr.Ogulin	SV+ZV+POL
600	529	M604	Oštarije - Knin - Split	304+201	Split-dal.	G.Kaštela	SV+ZV+POL
601	530	M604	Oštarije - Knin - Split	304+728	Split-dal.	G.Kaštela	SV+ZV+POL
602	532	M604	Oštarije - Knin - Split	308+422	Split-dal.	G.Kaštela	SV+ZV+POL
603	534	M604	Oštarije - Knin - Split	309+925	Split-dal.	G.Kaštela	SV+ZV+POL
604	537	M604	Oštarije - Knin - Split	314+810	Split-dal.	G.Kaštela	SV+ZV+POL
605	1123	L201	Varaždin - Golubovec	3+617	Varaždin.	G.Varaž.	Ukid.i svod.
606	1124	L201	Varaždin - Golubovec	3+891	Varaždin.	G.Varaž.	SV+ZV+POL
607	1126	L201	Varaždin - Golubovec	4+742	Varaždin.	G.Varaž.	Ukid.i svod.
608	696	R102	Sunja - Volinja - DG	13+745	Sis-mos.	G.H.Kost.	SV+ZV+POL
609	1425	L208	Vinkovci-Osijek	21+209	Osj-bar.	Ernestin.	SV+ZV+POL
610	1347	L204	Banova Jaruga - Pčelić	94+301	Virov-pod	Suhopolje	SV+ZV+POL
611	700	R102	Sunja - Volinja - DG	19+969	Sis-mos.	Dvor	SV+ZV+POL
612	197	M202	Zagreb Gk - Rijeka	533+767	Karlovač.	Gr.Ogulin	SV+ZV+POL
613	198	M202	Zagreb Gk - Rijeka	537+747	Karlovač.	Gr.Ogulin	SV+ZV+POL+D
614	201	M202	Zagreb Gk - Rijeka	541+110	Karlovač.	Gr.Ogulin	SV+ZV+POL+D
615	24	M103	Dugo Selo - Novska	4+274	Sis-mos.	G.Novska	Ukid.i svod.
616	121	M201	DG-Botovo-DugoSelo	454+747	Zagreb.	Gr.Vrbov.	SV+ZV+POL
617	122	M201	DG-Botovo-DugoSelo	455+432	Zagreb.	Gr.Vrbov.	SV+ZV+POL
618	123	M201	DG-Botovo-DugoSelo	457+568	Zagreb.	Gr.Vrbov.	SV+ZV+POL
619	125	M201	DG-Botovo-DugoSelo	461+093	Zagreb.	Gr.Vrbov.	SV+ZV+POL+D
620	207	M202	Zagreb Gk - Rijeka	563+865	Prim-gor.	G.Vrbov.	SV+ZV+POL
621	686	R102	Sunja - Volinja - DG	5+375	Sis-mos.	Majur	SV+ZV+POL
622	136	M201	DG-Botovo-DugoSelo	485+436	Kop-križ.	G.Križev.	SV+ZV+M.O.
623	138	M201	DG-Botovo-DugoSelo	488+659	Kop-križ.	G.Križev.	SV+ZV+M.O.
624	139	M201	DG-Botovo-DugoSelo	492+340	Kop-križ.	G.Križev.	SV+ZV+POL
625	1415	L208	Vinkovci-Osijek	5+409	Vuk-srij.	Jarmina	SV+ZV+POL
626	163	M202	Zagreb Gk - Rijeka	450+894	Zagreb.	G.Jastreb.	SV+ZV+POL
627	165	M202	Zagreb Gk - Rijeka	452+771	Zagreb.	G.Jastreb.	SV+ZV+POL
628	166	M202	Zagreb Gk - Rijeka	454+257	Zagreb.	G.Jastreb.	SV+ZV+POL
629	168	M202	Zagreb Gk - Rijeka	460+002	Zagreb.	G.Jastreb.	Ukid.i svod.
630	38	M103	Dugo Selo - Novska	36+766	Sis-mos.	Popovača	Ukid.i svod.
631	41	M103	Dugo Selo - Novska	41+931	Sis-mos.	Popovača	SV+ZV+POL
632	71	M104	Novska-Tovarnik-DG	150+782	Vuk-srij.	G.Vinkovci	SV+ZV+POL
633	365	M502	Zagreb Gk - Sisak - Novska	332+688	Sis-mos.	Hr.Dubica	SV+ZV+POL
634	47	M103	Dugo Selo - Novska	56+146	Zagreb.	Križ	SV+ZV+POL

Rang	Redni broj	Oznaka pruge	Naziv pruge	Kilometarski položaj prijelaza na pruzi	Županija	Grad ili općina	Konačno tehničko rješenje
635	288	M302	Osijek - Strizivojna-Vrpolje	37+222	Osj-bar	Gr.Đakovo	SV+ZV+POL
636	1469	L210	Sisak Caprag - Petrinja	8+020	Sis-mos.	G.Petrinja	SV+ZV+POL
637	1471	L210	Sisak Caprag - Petrinja	9+410	Sis-mos.	G.Petrinja	SV+ZV+POL
638	1303	L204	Banova Jaruga - Pčelić	64+010	Bjel-bil.	Đulovac	SV+ZV+POL
639	1304	L204	Banova Jaruga - Pčelić	64+630	Bjel-bil.	Đulovac	SV+ZV+POL
640	1242	L204	Banova Jaruga - Pčelić	0+590	Sis-mos.	Gr.Kutina	SV+ZV+POL
641	1458	L210	Sisak Caprag - Petrinja	1+888	Sis-mos.	G.Sisak	M.O.
642	1459	L210	Sisak Caprag - Petrinja	2+186	Sis-mos.	G.Sisak	SV+ZV+POL
643	1460	L210	Sisak Caprag - Petrinja	2+891	Sis-mos.	G.Sisak	Ukid.i svod.
644	1506	OR	Sisak-Galdovo	1+023	Sis-mos.	Gr. Sisak	Ukid.i svod.
645	1507	OR	Sisak-Galdovo	1+109	Sis-mos.	Gr. Sisak	Ukid.i svod.
646	1508	OR	Sisak-Galdovo	1+186	Sis-mos.	Gr. Sisak	Ukid.i svod.
647	1509	OR	Sisak-Galdovo	1+354	Sis-mos.	Gr. Sisak	Ukid.i svod.
648	1510	OR	Sisak-Galdovo	1+728	Sis-mos.	Gr. Sisak	Ukid.i svod.
649	1044	L101	Čakovec - M.Središće - DG	11+142	Međim.	Vratišinec	SV+ZV
650	146	M201	DG-Botovo-DugoSelo	513+839	Kop-križ.	Gr.Kopriv.	SV+ZV+POL
651	192	M202	Zagreb Gk - Rijeka	510+854	Karlovač.	Gr.Ogulin	SV+ZV+POL
652	110	M104	Novska-Tovarnik-DG	293+635	Sis-mos.	G.Novska	SV+ZV+POL
653	111	M104	Novska-Tovarnik-DG	296+497	Sis-mos.	G.Novska	SV+ZV+M.O.
654	113	M104	Novska-Tovarnik-DG	302+159	Sis-mos.	G.Novska	SV+ZV+POL
655	114	M104	Novska-Tovarnik-DG	304+841	Sis-mos.	G.Novska	SV+ZV+POL
656	1208	L203	Križevci - Bjelovar - Kloštar	28+382	Bjel-bil.	G.Bjelov.	SV+ZV+POL
657	1212	L203	Križevci - Bjelovar - Kloštar	32+111	Bjel-bil.	G.Bjelov.	SV+ZV+POL
658	73	M104	Novska-Tovarnik-DG	162+979	Vuk-srij.	Ivankovo	SV+ZV+POL
659	1052	L102	Savski Marof - Kumrovec - DG	2+888	Zagreb.	Brdovec	SV+ZV+POL
660	55	M103	Dugo Selo - Novska	72+836	Zagreb.	Brckovlj.	Ukid.i svod.
661	56	M103	Dugo Selo - Novska	73+849	Zagreb.	Brckovlj.	SV+ZV+POL
662	413	M601	Vinkovci-Vukovar	2+245	Vuk-srij.	G.Vinkov.	SV+ZV
663	85	M104	Novska-Tovarnik-DG	209+370	Brod-pos	Garčin	SV+ZV+POL
664	1216	L203	Križevci - Bjelovar - Kloštar	35+402	Bjel-bil.	G.Bjelov.	Ukid.i svod.
665	1217	L203	Križevci - Bjelovar - Kloštar	36+114	Bjel-bil.	G.Bjelov.	Ukid.i svod.
666	950	R202	Varaždin - Dalj	144+230	Virov-pod	G.Virovit.	SV+ZV+POL
667	297	M303	Striz.-Vrpolje - S. Šamac - DG	0+314	Osj-bar	Strizivojna	SV+ZV+POL
668	178	M202	Zagreb Gk - Rijeka	485+231	Karlovač.	G. D.Resa	SV+ZV+POL
669	181	M202	Zagreb Gk - Rijeka	490+440	Karlovač.	G. D.Resa	SV+ZV+POL
670	98	M104	Novska-Tovarnik-DG	261+244	Brod-pos	S.P.Selo	SV+ZV+POL+D
671	494	M604	Oštarije - Knin - Split	231+609	Šib-Knin.	Gr.Knin	SV+ZV+POL
672	496	M604	Oštarije - Knin - Split	234+105	Šib-Knin.	Gr.Knin	SV+ZV+POL
673	222	M202	Zagreb Gk - Rijeka	620+870	Prim-gor.	Gr.Bakar	SV+ZV+POL
674	225	M202	Zagreb Gk - Rijeka	634+824	Prim-gor.	Gr.bakar	SV+ZV+POL+D
675	75	M104	Novska-Tovarnik-DG	171+106	Vuk-srij.	Vodinci	SV+ZV+POL
676	911	R202	Varaždin - Dalj	75+177	Osj-bar	Gr.Našice	SV+ZV+POL+MO
677	1511	OR	Virovitica-Šećerana	0+236	Virov-pod	G.Virov.	SV+ZV+POL
678	847	R201	Zaprešić - Čakovec	63+547	Varaždin.	G.N.Marof	SV+ZV+POL
679	849	R201	Zaprešić - Čakovec	64+564	Varaždin.	G.N.Marof	SV+ZV+POL
680	851	R201	Zaprešić - Čakovec	67+082	Varaždin.	G.N.Marof	SV+ZV+POL
681	28	M103	Dugo Selo - Novska	16+358	Sis-mos.	Lipovljani	SV+ZV+POL
682	43	M103	Dugo Selo - Novska	45+584	Sis-mos.	V.Ludina	SV+ZV+POL
683	44	M103	Dugo Selo - Novska	46+890	Sis-mos.	V.Ludina	Ukid.i svod.
684	1413	L208	Vinkovci-Osijek	0+919	Vuk-srij.	G.Vinkov.	SV+ZV+POL
685	1414	L208	Vinkovci-Osijek	2+020	Vuk-srij.	Gr.Vinkov.	SV+ZV+POL

Rang	Redni broj	Oznaka pruge	Naziv pruge	Kilometarski položaj prijelaza na pruzi	Županija	Grad ili općina	Konačno tehničko rješenje
686	1002	R202	Varaždin - Dalj	204+747	Kop-križ.	G.Koprivn.	M.O.
687	196	M202	Zagreb Gk - Rijeka	529+860	Karlovač.	Gr.Ogulin	SV+ZV+POL
688	540	M605	Ogulin - Krpelj	3+648	Karlovač.	Gr.Ogulin	SV+ZV
689	732	R105	Vinkovci - Drenovci - DG	6+524	Vuk-srij.	G.Vinkovci	SV+ZV
690	77	M104	Novska-Tovarnik-DG	186+118	Osj-bar	Strizivojna	SV+ZV+POL
691	29	M103	Dugo Selo - Novska	18+168	Sis-mos.	Lipovljani	SV+ZV+POL
692	794	R201	Zaprešić - Čakovec	8+450	Zagreb.	G.Zapreš.	Ukid.i svod.
693	795	R201	Zaprešić - Čakovec	9+804	Zagreb.	G.Zapreš.	Ukid.i svod.
694	1053	L102	Savski Marof - Kumrovec - DG	4+138	Zagreb.	Brdovec	SV+ZV+POL
695	126	M201	DG-Botovo-DugoSelo	465+449	Zagreb.	Gradec	SV+ZV+POL
696	127	M201	DG-Botovo-DugoSelo	467+164	Zagreb.	Gradec	SV+ZV+POL
697	128	M201	DG-Botovo-DugoSelo	469+505	Zagreb.	Gradec	SV+ZV+M.O.
698	129	M201	DG-Botovo-DugoSelo	472+580	Zagreb.	Gradec	SV+ZV+POL
699	130	M201	DG-Botovo-DugoSelo	474+118	Zagreb.	Gradec	SV+ZV+POL
700	1032	L101	Čakovec - M.Središće - DG	0+368	Međim.	G.Čakov.	SV+ZV+M.O.
701	1033	L101	Čakovec - M.Središće - DG	1+289	Međim.	G.Čakov.	M.O.
702	1034	L101	Čakovec - M.Središće - DG	1+961	Međim.	G.Čakov.	SV+ZV+POL
703	80	M104	Novska-Tovarnik-DG	196+200	Brod-pos	D.Andrij.	SV+ZV+POL
704	1437	L209	Vinkovci-Županja	2+795	Vuk-srij.	G.Vinkovci	M.O.
705	1438	L209	Vinkovci-Županja	4+229	Vuk-srij.	G.Vinkovci	SV+ZV+POL
706	202	M202	Zagreb Gk - Rijeka	543+803	Prim-gor.	G.Vrbov.	SV+ZV+POL
707	203	M202	Zagreb Gk - Rijeka	548+295	Prim-gor.	G.Vrbov.	SV+ZV+POL
708	86	M104	Novska-Tovarnik-DG	211+985	Brod-pos	G.Vrba	SV+ZV+POL
709	1054	L102	Savski Marof - Kumrovec - DG	5+147	Zagreb.	Brdovec	SV+ZV+POL
710	199	M202	Zagreb Gk - Rijeka	539+028	Karlovač.	Gr.Ogulin	SV+ZV+POL
711	200	M202	Zagreb Gk - Rijeka	540+448	Karlovač.	Gr.Ogulin	SV+ZV+POL
712	171	M202	Zagreb Gk - Rijeka	464+506	Karlovač.	Draganić	SV+ZV+POL
713	172	M202	Zagreb Gk - Rijeka	465+850	Karlovač.	Draganić	SV+ZV+POL
714	174	M202	Zagreb Gk - Rijeka	470+072	Karlovač.	Draganić	SV+ZV+POL
715	188	M202	Zagreb Gk - Rijeka	505+324	Karlovač.	Gen.Stol	SV+ZV+POL
716	108	M104	Novska-Tovarnik-DG	289+809	Brod-pos	Okučani	SV+ZV+POL
717	109	M104	Novska-Tovarnik-DG	291+895	Brod-pos	Okučani	SV+ZV+POL
718	1467	L210	Sisak Caprag - Petrinja	6+600	Sis-mos.	G.Petrinja	SV+ZV+POL
719	1472	L210	Sisak Caprag - Petrinja	9+731	Sis-mos.	G.Petrinja	SV+ZV
720	195	M202	Zagreb Gk - Rijeka	526+667	Karlovač.	Jospdol	SV+ZV+POL
721	420	M601	Vinkovci-Vukovar	0+919	Vuk-srij.	G.Vukovar	SV+ZV
722	286	M302	Osijek - Strizivojna-Vrpolje	35+024	Osj-bar	Gr.Đakovo	SV+ZV+POL
723	287	M302	Osijek - Strizivojna-Vrpolje	36+471	Osj-bar	Gr.Đakovo	Ukid.i svod.
724	290	M302	Osijek - Strizivojna-Vrpolje	37+979	Osj-bar	Gr.Đakovo	Ukid.i svod.
725	292	M302	Osijek - Strizivojna-Vrpolje	40+080	Osj-bar	Gr.Đakovo	SV+ZV+POL
726	853	R201	Zaprešić - Čakovec	71+498	Varaždin.	G.N.Marof	SV+ZV+POL
727	186	M202	Zagreb Gk - Rijeka	500+536	Karlovač.	Gen.Stol	SV+ZV+M.O.
728	187	M202	Zagreb Gk - Rijeka	501+213	Karlovač.	Gen.Stol	SV+ZV+POL
729	189	M202	Zagreb Gk - Rijeka	506+912	Karlovač.	Gen.Stol	SV+ZV+POL
730	1050	L102	Savski Marof - Kumrovec - DG	0+450	Zagreb.	Brdovec	SV+ZV+POL+D
731	809	R201	Zaprešić - Čakovec	24+740	Krap-zag.	Gr.Zabok	M.O.
732	953	R202	Varaždin - Dalj	147+444	Virov-pod	G.Virovit.	Ukid.i svod.
733	954	R202	Varaždin - Dalj	147+835	Virov-pod	G.Virovit.	SV+ZV+POL
734	955	R202	Varaždin - Dalj	148+217	Virov-pod	G.Virovit.	Ukid.i svod.
735	956	R202	Varaždin - Dalj	149+228	Virov-pod	G.Virovit.	SV+ZV+POL
736	957	R202	Varaždin - Dalj	150+236	Virov-pod	G.Virovit.	Ukid.i svod.

Rang	Redni broj	Oznaka pruge	Naziv pruge	Kilometarski položaj prijelaza na pruzi	Županija	Grad ili općina	Konačno tehničko rješenje
737	194	M202	Zagreb Gk - Rijeka	523+865	Karlovač.	Tounj	SV+ZV+POL
738	140	M201	DG-Botovo-DugoSelo	495+925	Kop-križ.	Sokolovac	SV+ZV+M.O.
739	811	R201	Zaprešić - Čakovec	26+383	Krap-zag.	Gr.Zabok	SV+ZV+POL
740	970	R202	Varaždin - Dalj	164+770	Virov-pod	Pitomača	SV+ZV+POL
741	945	R202	Varaždin - Dalj	140+136	Virov-pod	G.Virovit.	Ukid.i svođ.
742	948	R202	Varaždin - Dalj	142+840	Virov-pod	G.Virovit.	SV+ZV+POL+D
743	457	M604	Oštarije - Knin - Split	107+084	Lič-senj.	Gr.Gospić	SV+ZV+POL+D
744	461	M604	Oštarije - Knin - Split	119+123	Lič-senj.	Gr.Gospić	SV+ZV+POL
745	1351	L205	N.Kapela/Batrina-Našice	0+241	Osj-bar	Gr.Našice	SV+ZV+POL+D
746	401	M502	Zagreb Gk - Sisak - Novska	391+223	Sis-mos.	Lekenik	SV+ZV+POL
747	1391	L206	Pleternica-Velika	9+829	Pož-slav.	Gr.Požega	SV+ZV+POL
748	1392	L206	Pleternica-Velika	10+912	Pož-slav.	Gr.Požega	SV+ZV+POL
749	1394	L206	Pleternica-Velika	13+704	Pož-slav.	Gr.Požega	SV+ZV+POL
750	1396	L206	Pleternica-Velika	14+827	Pož-slav.	Gr.Požega	M.O.
751	710	R103	Dg-Knin	164+933	Šib-knin.	Gr.Knin	SV+ZV+POL
752	930	R202	Varaždin - Dalj	116+013	Virov-pod	Gr.Slatina	SV+ZV+POL
753	346	M501	DG - Čakovec - Kotoriba - DG	78+550	Međim.	D.Kraljev.	SV+ZV+POL
754	1035	L101	Čakovec - M.Središće - DG	3+174	Međim.	G.Čakov.	SV+ZV+POL
755	1038	L101	Čakovec - M.Središće - DG	5+249	Međim.	G.Čakov.	Ukid.i svođ.
756	1039	L101	Čakovec - M.Središće - DG	6+482	Međim.	G.Čakov.	Ukid.i svođ.
757	1041	L101	Čakovec - M.Središće - DG	8+205	Međim.	G.Čakov.	Ukid.i svođ.
758	905	R202	Varaždin - Dalj	67+263	Osj-bar	Gr.Našice	SV+ZV+POL
759	906	R202	Varaždin - Dalj	67+749	Osj-bar	Gr.Našice	SV+ZV+POL
760	848	R201	Zaprešić - Čakovec	63+866	Varaždin.	G.N.Marof	Ukid.i svođ.
761	850	R201	Zaprešić - Čakovec	65+482	Varaždin.	G.N.Marof	SV+ZV+POL
762	852	R201	Zaprešić - Čakovec	69+742	Varaždin.	G.N.Marof	SV+ZV+POL
763	855	R201	Zaprešić - Čakovec	75+059	Varaždin.	G.N.Marof	SV+ZV+POL
764	349	M501	DG - Čakovec - Kotoriba - DG	82+682	Međim.	Gr.Prelog	Ukid.i svođ.
765	966	R202	Varaždin - Dalj	159+930	Virov-pod	Pitomača	SV+ZV+POL
766	973	R202	Varaždin - Dalj	168+109	Virov-pod	Pitomača	SV+ZV+POL
767	491	M604	Oštarije - Knin - Split	226+157	Šib-Knin.	Gr.Knin	SV+ZV
768	493	M604	Oštarije - Knin - Split	229+249	Šib-Knin.	Gr.Knin	SV+ZV
769	495	M604	Oštarije - Knin - Split	232+824	Šib-Knin.	Gr.Knin	SV+ZV+POL
770	500	M604	Oštarije - Knin - Split	237+592	Šib-Knin.	Gr.Knin	SV+ZV+POL
771	216	M202	Zagreb Gk - Rijeka	591+664	Prim-gor.	G.Delnice	SV+ZV+POL
772	218	M202	Zagreb Gk - Rijeka	595+807	Prim-gor.	G.Delnice	SV+ZV+POL
773	502	M604	Oštarije - Knin - Split	241+370	Šib-Knin.	Gr.Drniš	SV+ZV+POL+D
774	509	M604	Oštarije - Knin - Split	252+325	Šib-Knin.	Gr.Drniš	SV+ZV+POL+D
775	510	M604	Oštarije - Knin - Split	253+122	Šib-Knin.	Gr.Drniš	SV+ZV+POL
776	1386	L206	Pleternica-Velika	1+189	Pož-slav.	G.Pleter.	SV+ZV+POL
777	715	R104	Vukovar BN - Erdut - DG	16+246	Vuk-srij.	G.Vukovar	SV+ZV+POL
778	985	R202	Varaždin - Dalj	180+900	Kop-križ.	G.Đurdev.	SV+ZV+POL+D
779	221	M202	Zagreb Gk - Rijeka	613+224	Prim-gor.	Fužine	SV+ZV+M.O.
780	1185	L203	Križevci - Bjelovar - Kloštar	2+034	Kop-križ.	G.Križev.	SV+ZV+POL
781	1186	L203	Križevci - Bjelovar - Kloštar	2+905	Kop-križ.	G.Križev.	Ukid.i svođ.
782	1188	L203	Križevci - Bjelovar - Kloštar	3+748	Kop-križ.	G.Križev.	Ukid.i svođ.
783	1189	L203	Križevci - Bjelovar - Kloštar	4+794	Kop-križ.	G.Križev.	SV+ZV+POL
784	1190	L203	Križevci - Bjelovar - Kloštar	6+288	Kop-križ.	G.Križev.	Ukid.i svođ.
785	1192	L203	Križevci - Bjelovar - Kloštar	9+010	Kop-križ.	G.Križev.	Ukid.i svođ.
786	260	M301	DG - Beli Manastir - Osijek	21+565	Osj-bar	G.B.Man.	SV+ZV+POL
787	261	M301	DG - Beli Manastir - Osijek	23+568	Osj-bar	G.B.Man.	SV+ZV+POL

Rang	Redni broj	Oznaka pruge	Naziv pruge	Kilometarski položaj prijelaza na pruzi	Županija	Grad ili općina	Konačno tehničko rješenje
788	765	R106	Zabok - Đurmanec - DG	12+439	Krap-zag.	G.Krapina	SV+ZV+POL
789	767	R106	Zabok - Đurmanec - DG	14+176	Krap-zag.	G.Krapina	Ukid.i svođ.
790	770	R106	Zabok - Đurmanec - DG	16+425	Krap-zag.	G.Krapina	Ukid.i svođ.
791	772	R106	Zabok - Đurmanec - DG	17+082	Krap-zag.	G.Krapina	SV+ZV
792	773	R106	Zabok - Đurmanec - DG	17+622	Krap-zag.	G.Krapina	Ukid.i svođ.
793	774	R106	Zabok - Đurmanec - DG	17+944	Krap-zag.	G.Krapina	SV+ZV
794	775	R106	Zabok - Đurmanec - DG	18+096	Krap-zag.	G.Krapina	SV+ZV+POL
795	776	R106	Zabok - Đurmanec - DG	18+895	Krap-zag.	G.Krapina	M.O.
796	244	M203	Rijeka - Šapjane - DG	46+215	Prim-gor.	Matulji	SV+ZV+POL
797	1139	L201	Varaždin - Golubovec	15+596	Varaždin.	Gr.Ivanec	SV+ZV+POL
798	330	M501	DG - Čakovec - Kotoriba - DG	54+904	Međim.	Nedelišće	SV+ZV+POL
799	332	M501	DG - Čakovec - Kotoriba - DG	57+081	Međim.	Nedelišće	SV+ZV+POL
800	567	M606	Knin - Zadar	55+950	Zadarska	G.Benkov.	SV+ZV+POL
801	459	M604	Oštarije - Knin - Split	115+173	Lič-senj.	Gr.Gospić	SV+ZV+POL
802	467	M604	Oštarije - Knin - Split	133+603	Lič-senj.	Gr.Gospić	SV+ZV+POL
803	1011	R202	Varaždin - Dalj	224+138	Varaždin.	G.Ludbreg	SV+ZV+POL
804	1292	L204	Banova Jaruga - Pčelić	53+112	Bjel-bil.	G.Daruvar	SV+ZV+POL
805	342	M501	DG - Čakovec - Kotoriba - DG	73+788	Međim.	D.Kraljev.	Ukid.i svođ.
806	345	M501	DG - Čakovec - Kotoriba - DG	77+345	Međim.	D.Kraljev.	Ukid.i svođ.
807	347	M501	DG - Čakovec - Kotoriba - DG	80+143	Međim.	D.Kraljev.	Ukid.i svođ.
808	1241	L204	Banova Jaruga - Pčelić	0+527	Sis-mos.	Gr.Kutina	Ukid.i svođ.
809	1243	L204	Banova Jaruga - Pčelić	0+789	Sis-mos.	Gr.Kutina	Ukid.i svođ.
810	1244	L204	Banova Jaruga - Pčelić	1+109	Sis-mos.	Gr.Kutina	SV+ZV
811	1245	L204	Banova Jaruga - Pčelić	1+813	Sis-mos.	Gr.Kutina	Ukid.i svođ.
812	1247	L204	Banova Jaruga - Pčelić	4+032	Sis-mos.	Gr.Kutina	SV+ZV
813	1248	L204	Banova Jaruga - Pčelić	4+768	Sis-mos.	Gr.Kutina	Ukid.i svođ.
814	1249	L204	Banova Jaruga - Pčelić	5+748	Sis-mos.	Gr.Kutina	SV+ZV
815	1250	L204	Banova Jaruga - Pčelić	6+493	Sis-mos.	Gr.Kutina	SV+ZV
816	934	R202	Varaždin - Dalj	120+875	Virov-pod	Gr.Slatina	SV+ZV+POL
817	65	M104	Novska-Tovarnik-DG	134+469	Vuk-srij.	Nijemci	SV+ZV+POL+D
818	804	R201	Zaprešić - Čakovec	20+223	Krap-zag.	Gr.Zabok	SV+ZV+POL
819	215	M202	Zagreb Gk - Rijeka	583+151	Prim-gor.	Rav. Gora	SV+ZV+M.O.
820	625	R101	DG - Buzet - Pula	68+020	Istarska	Gr.Pazin	SV+ZV+POL
821	814	R201	Zaprešić - Čakovec	29+358	Krap-zag.	Gr.Zabok	SV+ZV+POL
822	815	R201	Zaprešić - Čakovec	30+196	Krap-zag.	Gr.Zabok	Ukid.i svođ.
823	1462	L210	Sisak Caprag - Petrinja	3+763	Sis-mos.	G.Petrinja	Ukid.i svođ.
824	1463	L210	Sisak Caprag - Petrinja	4+169	Sis-mos.	G.Petrinja	SV+ZV+POL
825	1464	L210	Sisak Caprag - Petrinja	4+560	Sis-mos.	G.Petrinja	Ukid.i svođ.
826	1465	L210	Sisak Caprag - Petrinja	5+326	Sis-mos.	G.Petrinja	Ukid.i svođ.
827	1466	L210	Sisak Caprag - Petrinja	6+226	Sis-mos.	G.Petrinja	Ukid.i svođ.
828	1468	L210	Sisak Caprag - Petrinja	7+083	Sis-mos.	G.Petrinja	Ukid.i svođ.
829	1470	L210	Sisak Caprag - Petrinja	8+620	Sis-mos.	G.Petrinja	Ukid.i svođ.
830	256	M301	DG - Beli Manastir - Osijek	10+887	Osj-bar	Darda	SV+ZV+POL
831	258	M301	DG - Beli Manastir - Osijek	14+754	Osj-bar	Darda	Ukid.i svođ.
832	69	M104	Novska-Tovarnik-DG	145+658	Vuk-srij.	St.Jankov.	SV+ZV+POL
833	70	M104	Novska-Tovarnik-DG	146+922	Vuk-srij.	St.Jankov.	SV+ZV+POL+D
834	1356	L205	N.Kapela/Batrina-Našice	7+866	Osj-bar	Gr.Našice	SV+ZV
835	1359	L205	N.Kapela/Batrina-Našice	12+669	Osj-bar	Gr.Našice	SV+ZV
836	213	M202	Zagreb Gk - Rijeka	578+274	Prim-gor.	Skrad	SV+ZV+POL
837	816	R201	Zaprešić - Čakovec	30+997	Krap-zag.	Bedekov.	SV+ZV+POL
838	817	R201	Zaprešić - Čakovec	31+358	Krap-zag.	Bedekov.	Ukid.i svođ.

Rang	Redni broj	Oznaka pruge	Naziv pruge	Kilometarski položaj prijelaza na pruzi	Županija	Grad ili općina	Konačno tehničko rješenje
839	820	R201	Zaprešić - Čakovec	34+257	Krap-zag.	Bedekov.	Ukid.i svod.
840	822	R201	Zaprešić - Čakovec	35+938	Krap-zag.	Bedekov.	Ukid.i svod.
841	823	R201	Zaprešić - Čakovec	36+651	Krap-zag.	Bedekov.	SV+ZV+POL
842	312	M304	DG - Metković - Ploče	185+875	Dubr-ner.	Ploče	SV+ZV+POL
843	912	R202	Varaždin - Dalj	78+750	Osj-bar	Đurdenov.	SV+ZV+POL
844	967	R202	Varaždin - Dalj	161+868	Virov-pod	Pitomača	Ukid.i svod.
845	968	R202	Varaždin - Dalj	162+911	Virov-pod	Pitomača	SV+ZV+POL
846	969	R202	Varaždin - Dalj	164+138	Virov-pod	Pitomača	SV+ZV+POL
847	972	R202	Varaždin - Dalj	167+297	Virov-pod	Pitomača	Ukid.i svod.
848	350	M501	DG - Čakovec - Kotoriba - DG	84+185	Međim.	Sv.Marija	SV+ZV+POL
849	351	M501	DG - Čakovec - Kotoriba - DG	86+072	Međim.	Sv.Marija	Ukid.i svod.
850	211	M202	Zagreb Gk - Rijeka	573+856	Prim-gor.	Skrad	SV+ZV+POL
851	212	M202	Zagreb Gk - Rijeka	577+843	Prim-gor.	Skrad	SV+ZV+POL
852	214	M202	Zagreb Gk - Rijeka	580+137	Prim-gor.	Skrad	SV+ZV+POL
853	747	R106	Zabok - Đurmanec - DG	0+772	Krap-zag.	Gr.Zabok	Ukid.i svod.
854	749	R106	Zabok - Đurmanec - DG	1+639	Krap-zag.	Gr.Zabok	Ukid.i svod.
855	751	R106	Zabok - Đurmanec - DG	2+651	Krap-zag.	Gr.Zabok	SV+ZV+POL
856	979	R202	Varaždin - Dalj	173+603	Kop-križ.	Kloš. Pod.	Ukid.i svod.
857	980	R202	Varaždin - Dalj	173+983	Kop-križ.	Kloš. Pod.	Ukid.i svod.
858	259	M301	DG - Beli Manastir - Osijek	16+875	Osj-bar	Čeminac	SV+ZV+POL
859	834	R201	Zaprešić - Čakovec	47+315	Krap-zag.	Konjščina	SV+ZV+POL
860	838	R201	Zaprešić - Čakovec	53+916	Krap-zag.	Konjščina	SV+ZV+POL
861	1377	L205	N.Kapela/Batrina-Našice	47+676	Pož-slav.	Gr.Pleter.	SV+ZV+POL
862	208	M202	Zagreb Gk - Rijeka	565+380	Prim-gor.	B. Morav.	SV+ZV+POL
863	210	M202	Zagreb Gk - Rijeka	571+268	Prim-gor.	B. Morav.	SV+ZV+POL
864	253	M301	DG - Beli Manastir - Osijek	6+684	Osj-bar	Bilje	SV+ZV+POL
865	1405	L207	Bizovac - Belišće	4+775	Osj-bar	G.Valpovo	SV+ZV+POL
866	1408	L207	Bizovac - Belišće	7+950	Osj-bar	G.Valpovo	SV+ZV+POL
867	1372	L205	N.Kapela/Batrina-Našice	41+054	Pož-slav.	Gr.Pleter.	SV+ZV+POL
868	64	M104	Novska-Tovarnik-DG	132+200	Vuk-srij.	Nijemci	SV+ZV+POL
869	416	M601	Vinkovci-Vukovar	7+940	Vuk-srij.	Trpinja	SV+ZV+POL
870	1388	L206	Pleterica-Velika	4+906	Pož-slav.	G.Pleter.	SV+ZV+POL
871	66	M104	Novska-Tovarnik-DG	138+160	Vuk-srij.	St.Jankov.	SV+ZV+POL
872	68	M104	Novska-Tovarnik-DG	142+768	Vuk-srij.	St.Jankov.	SV+ZV+POL
873	1013	R202	Varaždin - Dalj	226+962	Varaždin.	G.Ludbreg	M.O.
874	958	R202	Varaždin - Dalj	151+453	Virov-pod	Špiš.-Buk.	SV+ZV+POL
875	263	M301	DG - Beli Manastir - Osijek	28+852	Osj-bar	G.B.Man.	SV+ZV+POL
876	830	R201	Zaprešić - Čakovec	43+751	Krap-zag.	Konjščina	SV+ZV+POL
877	866	R201	Zaprešić - Čakovec	83+010	Varaždin.	G.Knegin.	M.O.
878	900	R202	Varaždin - Dalj	56+373	Osj-bar	Koška	SV+ZV+POL
879	380	M502	Zagreb Gk - Sisak - Novska	352+943	Sis-mos.	Sunja	Ukid.i svod.
880	381	M502	Zagreb Gk - Sisak - Novska	354+012	Sis-mos.	Sunja	SV+ZV+POL
881	382	M502	Zagreb Gk - Sisak - Novska	355+117	Sis-mos.	Sunja	Ukid.i svod.
882	383	M502	Zagreb Gk - Sisak - Novska	355+550	Sis-mos.	Sunja	SV+ZV+POL
883	384	M502	Zagreb Gk - Sisak - Novska	357+657	Sis-mos.	Sunja	SV+ZV+POL
884	860	R201	Zaprešić - Čakovec	77+397	Varaždin.	Sv.Ilija	SV+ZV+POL
885	563	M606	Knin - Zadar	52+497	Zadarska	G.Benkov.	SV+ZV+POL
886	564	M606	Knin - Zadar	53+160	Zadarska	G.Benkov.	Ukid.i svod.
887	234	M203	Rijeka - Šapjane - DG	29+239	Prim-gor.	Matulji	Ukid.i svod.
888	235	M203	Rijeka - Šapjane - DG	29+998	Prim-gor.	Matulji	SV+ZV+POL
889	236	M203	Rijeka - Šapjane - DG	30+904	Prim-gor.	Matulji	Ukid.i svod.

Rang	Redni broj	Oznaka pruge	Naziv pruge	Kilometarski položaj prijelaza na pruzi	Županija	Grad ili općina	Konačno tehničko rješenje
890	240	M203	Rijeka - Šapjane - DG	41+319	Prim-gor.	Matulji	SV+ZV+M.O.
891	241	M203	Rijeka - Šapjane - DG	43+039	Prim-gor.	Matulji	SV+ZV+POL
892	243	M203	Rijeka - Šapjane - DG	45+778	Prim-gor.	Matulji	SV+ZV+POL+D
893	61	M104	Novska-Tovarnik-DG	123+924	Vuk-srij.	Tovarnik	SV+ZV+POL
894	684	R102	Sunja - Volinja - DG	0+500	Sis-mos.	Sunja	SV+ZV+POL
895	802	R201	Zaprešić - Čakovec	17+660	Krap-zag.	V.Trговиš	Ukid.i svođ.
896	917	R202	Varaždin - Dalj	90+401	Virov-pod	G.Orahov.	SV+ZV+POL
897	1024	R202	Varaždin - Dalj	241+550	Varaždin.	Jalžabet	SV+ZV+POL
898	752	R106	Zabok - Đurmanec - DG	3+505	Krap-zag.	Sv.Kr. Zač.	Ukid.i svođ.
899	758	R106	Zabok - Đurmanec - DG	8+002	Krap-zag.	Sv.Kr. Zač.	Ukid.i svođ.
900	759	R106	Zabok - Đurmanec - DG	8+863	Krap-zag.	Sv.Kr. Zač.	SV+ZV+POL
901	760	R106	Zabok - Đurmanec - DG	9+498	Krap-zag.	Sv.Kr. Zač.	Ukid.i svođ.
902	762	R106	Zabok - Đurmanec - DG	10+237	Krap-zag.	Sv.Kr. Zač.	Ukid.i svođ.
903	501	M604	Oštarije - Knin - Split	240+839	Šib-Knin.	Gr.Drniš	SV+ZV+POL
904	506	M604	Oštarije - Knin - Split	244+855	Šib-Knin.	Gr.Drniš	SV+ZV+POL
905	507	M604	Oštarije - Knin - Split	247+009	Šib-Knin.	Gr.Drniš	SV+ZV+POL
906	511	M604	Oštarije - Knin - Split	254+815	Šib-Knin.	Gr.Drniš	SV+ZV+POL
907	512	M604	Oštarije - Knin - Split	256+726	Šib-Knin.	Gr.Drniš	SV+ZV
908	635	R101	DG - Buzet - Pula	76+062	Istarska	Gr.Pazin	SV+ZV+POL
909	147	M201	DG-Botovo-DugoSelo	515+984	Kop-križ.	Peteranec	SV+ZV+POL
910	925	R202	Varaždin - Dalj	111+802	Virov-pod	Gr.Slatina	SV+ZV+POL
911	932	R202	Varaždin - Dalj	119+275	Virov-pod	Gr.Slatina	Ukid.i svođ.
912	935	R202	Varaždin - Dalj	122+042	Virov-pod	Gr.Slatina	SV+ZV+POL
913	936	R202	Varaždin - Dalj	122+826	Virov-pod	Gr.Slatina	Ukid.i svođ.
914	63	M104	Novska-Tovarnik-DG	130+402	Vuk-srij.	Nijemci	SV+ZV+POL
915	939	R202	Varaždin - Dalj	126+507	Virov-pod	Suhopolje	SV+ZV+POL
916	940	R202	Varaždin - Dalj	129+470	Virov-pod	Suhopolje	SV+ZV+POL
917	270	M302	Osijek - Strizivojna-Vrpolje	6+282	Osj-bar	Čepin	Ukid.i svođ.
918	274	M302	Osijek - Strizivojna-Vrpolje	10+107	Osj-bar	Čepin	Ukid.i svođ.
919	456	M604	Oštarije - Knin - Split	105+282	Lič-senj.	Gr.Gospić	SV+ZV
920	458	M604	Oštarije - Knin - Split	110+952	Lič-senj.	Gr.Gospić	SV+ZV
921	462	M604	Oštarije - Knin - Split	122+973	Lič-senj.	Gr.Gospić	SV+ZV
922	463	M604	Oštarije - Knin - Split	124+165	Lič-senj.	Gr.Gospić	SV+ZV
923	464	M604	Oštarije - Knin - Split	128+004	Lič-senj.	Gr.Gospić	SV+ZV+POL
924	466	M604	Oštarije - Knin - Split	132+214	Lič-senj.	Gr.Gospić	SV+ZV
925	468	M604	Oštarije - Knin - Split	137+263	Lič-senj.	Gr.Gospić	SV+ZV+POL
926	148	M201	DG-Botovo-DugoSelo	519+474	Kop-križ.	Dmje	SV+ZV+POL+D
927	150	M201	DG-Botovo-DugoSelo	522+717	Kop-križ.	Dmje	SV+ZV+POL
928	1007	R202	Varaždin - Dalj	216+970	Kop-križ.	Rasinja	SV+ZV+POL
929	1138	L201	Varaždin - Golubovec	14+915	Varaždin.	Gr.Ivanec	Ukid.i svođ.
930	1141	L201	Varaždin - Golubovec	17+830	Varaždin.	Gr.Ivanec	Ukid.i svođ.
931	1142	L201	Varaždin - Golubovec	19+058	Varaždin.	Gr.Ivanec	Ukid.i svođ.
932	1144	L201	Varaždin - Golubovec	20+862	Varaždin.	Gr.Ivanec	Ukid.i svođ.
933	1147	L201	Varaždin - Golubovec	22+970	Varaždin.	Gr.Ivanec	SV+ZV+POL
934	724	R104	Vukovar BN - Erdut - DG	30+600	Osj-bar	Erdut	SV+ZV+POL
935	876	R202	Varaždin - Dalj	0+314	Osj-bar	Erdut	SV+ZV+POL+D
936	1272	L204	Banova Jaruga - Pčelić	29+526	Pož-slav.	Gr.Pakrac	SV+ZV+POL
937	1276	L204	Banova Jaruga - Pčelić	34+350	Pož-slav.	Gr.Pakrac	SV+ZV
938	672	R101	DG - Buzet - Pula	109+306	Istarska	Vodnjan	SV+ZV+POL
939	62	M104	Novska-Tovarnik-DG	128+598	Vuk-srij.	Tovarnik	SV+ZV+POL
940	417	M601	Vinkovci-Vukovar	11+140	Vuk-srij.	Trpinja	SV+ZV+POL

Rang	Redni broj	Oznaka pruge	Naziv pruge	Kilometarski položaj prijelaza na pruzi	Županija	Grad ili općina	Konačno tehničko rješenje
941	825	R201	Zaprešić - Čakovec	38+692	Krap-zag.	Zlatar Bist.	SV+ZV+POL
942	356	M502	Zagreb Gk - Sisak - Novska	307+711	Sis-mos.	Gr.Novska	SV+ZV+POL
943	986	R202	Varaždin - Dalj	184+054	Kop-križ.	G.Đurdev.	SV+ZV+POL
944	859	R201	Zaprešić - Čakovec	76+740	Varaždin.	Sv.Ilija	Ukid.i svođ.
945	861	R201	Zaprešić - Čakovec	77+763	Varaždin.	Sv.Ilija	Ukid.i svođ.
946	862	R201	Zaprešić - Čakovec	78+317	Varaždin.	Sv.Ilija	SV+ZV+POL
947	863	R201	Zaprešić - Čakovec	79+925	Varaždin.	Sv.Ilija	SV+ZV
948	831	R201	Zaprešić - Čakovec	45+175	Krap-zag.	Konjščina	SV+ZV+POL
949	832	R201	Zaprešić - Čakovec	46+241	Krap-zag.	Konjščina	Ukid.i svođ.
950	835	R201	Zaprešić - Čakovec	48+720	Krap-zag.	Konjščina	Ukid.i svođ.
951	836	R201	Zaprešić - Čakovec	50+230	Krap-zag.	Konjščina	SV+ZV+POL
952	837	R201	Zaprešić - Čakovec	51+926	Krap-zag.	Konjščina	Ukid.i svođ.
953	844	R201	Zaprešić - Čakovec	59+717	Krap-zag.	Hrašćina	SV+ZV+POL
954	944	R202	Varaždin - Dalj	138+204	Virov-pod	Suhopolje	SV+ZV+POL
955	840	R201	Zaprešić - Čakovec	56+628	Krap-zag.	Hrašćina	SV+ZV+POL
956	428	M604	Oštarije - Knin - Split	7+625	Karlovač.	Josipdol	SV+ZV+POL
957	433	M604	Oštarije - Knin - Split	17+276	Karlovač.	Josipdol	SV+ZV+POL+D
958	799	R201	Zaprešić - Čakovec	13+475	Zagreb.	Luka	SV+ZV+POL
959	824	R201	Zaprešić - Čakovec	37+945	Krap-zag.	Zlatar Bist.	SV+ZV+POL
960	827	R201	Zaprešić - Čakovec	40+452	Krap-zag.	Zlatar Bist.	Ukid.i svođ.
961	828	R201	Zaprešić - Čakovec	41+261	Krap-zag.	Zlatar Bist.	SV+ZV+POL
962	829	R201	Zaprešić - Čakovec	42+406	Krap-zag.	Zlatar Bist.	Ukid.i svođ.
963	839	R201	Zaprešić - Čakovec	54+673	Krap-zag.	Budinš.	SV+ZV+POL
964	989	R202	Varaždin - Dalj	187+651	Kop-križ.	Virje	SV+ZV+POL
965	895	R202	Varaždin - Dalj	40+274	Osj-bar	Bizovac	SV+ZV+POL
966	897	R202	Varaždin - Dalj	44+428	Osj-bar	Bizovac	SV+ZV+POL
967	978	R202	Varaždin - Dalj	173+042	Kop-križ.	Kloš. Pod.	SV+ZV+POL
968	959	R202	Varaždin - Dalj	152+434	Virov-pod	Špiš.-Buk.	Ukid.i svođ.
969	962	R202	Varaždin - Dalj	157+825	Virov-pod	Špiš.-Buk.	SV+ZV+POL
970	963	R202	Varaždin - Dalj	158+405	Virov-pod	Špiš.-Buk.	Ukid.i svođ.
971	964	R202	Varaždin - Dalj	159+134	Virov-pod	Špiš.-Buk.	SV+ZV+POL
972	965	R202	Varaždin - Dalj	159+462	Virov-pod	Špiš.-Buk.	Ukid.i svođ.
973	842	R201	Zaprešić - Čakovec	57+951	Krap-zag.	Hrašćina	Ukid.i svođ.
974	1375	L205	N.Kapela/Batrina-Našice	44+731	Pož-slav.	Gr.Pleter.	SV+ZV+POL
975	1376	L205	N.Kapela/Batrina-Našice	45+680	Pož-slav.	Gr.Pleter.	SV+ZV+POL
976	1378	L205	N.Kapela/Batrina-Našice	49+998	Pož-slav.	Gr.Pleter.	Ukid.i svođ.
977	1296	L204	Banova Jaruga - Pčelić	56+044	Bjel-bil.	G.Daruvar	SV+ZV
978	797	R201	Zaprešić - Čakovec	11+916	Zagreb.	Luka	Ukid.i svođ.
979	798	R201	Zaprešić - Čakovec	12+512	Zagreb.	Luka	SV+ZV
980	800	R201	Zaprešić - Čakovec	14+763	Zagreb.	Luka	Ukid.i svođ.
981	460	M604	Oštarije - Knin - Split	117+089	Lič-senj.	Gr.Otočac	SV+ZV
982	1023	R202	Varaždin - Dalj	240+380	Varaždin.	Jalžabet	SV+ZV+POL
983	308	M304	DG - Metković - Ploče	176+453	Dubr-ner.	K.Norin.	SV+ZV+POL
984	994	R202	Varaždin - Dalj	192+310	Kop-križ.	Novig. P.	SV+ZV+POL
985	1369	L205	N.Kapela/Batrina-Našice	33+708	Pož-slav.	Gr.Pleter.	SV+ZV
986	938	R202	Varaždin - Dalj	125+455	Virov-pod	Suhopolje	SV+ZV+POL
987	418	M601	Vinkovci-Vukovar	12+168	Vuk-srij.	Trpinja	SV+ZV
988	975	R202	Varaždin - Dalj	170+625	Kop-križ.	Kloš. Pod.	Ukid.i svođ.
989	977	R202	Varaždin - Dalj	171+663	Kop-križ.	Kloš. Pod.	Ukid.i svođ.
990	1006	R202	Varaždin - Dalj	215+569	Kop-križ.	Rasinja	SV+ZV+POL
991	1008	R202	Varaždin - Dalj	218+784	Kop-križ.	Rasinja	SV+ZV+POL

Rang	Redni broj	Oznaka pruge	Naziv pruge	Kilometarski položaj prijelaza na pruzi	Županija	Grad ili općina	Konačno tehničko rješenje
992	608	R101	DG - Buzet - Pula	53+744	Istarska	Gr.Buzet	SV+ZV+POL
993	1239	L203	Križevci - Bjelovar - Kloštar	59+897	Kop-križ.	Kloš. Pod.	Ukid.i svođ.
994	1240	L203	Križevci - Bjelovar - Kloštar	60+276	Kop-križ.	Kloš. Pod.	Ukid.i svođ.
995	1387	L206	Pleternica-Velika	3+427	Pož-slav.	G.Pleter.	SV+ZV+POL
996	486	M604	Oštarije - Knin - Split	188+508	Zadarska	Gračac	SV+ZV+POL
997	487	M604	Oštarije - Knin - Split	193+812	Zadarska	Gračac	SV+ZV+POL
998	489	M604	Oštarije - Knin - Split	197+861	Zadarska	Gračac	SV+ZV+POL
999	1453	L209	Vinkovci-Županja	24+232	Vuk-srij.	G.Županja	Ukid.i svođ.
1000	1456	L209	Vinkovci-Županja	28+246	Vuk-srij.	G.Županja	SV+ZV+POL
1001	1357	L205	N.Kapela/Batrina-Našice	10+939	Osj-bar	Gr.Našice	SV+ZV
1002	1358	L205	N.Kapela/Batrina-Našice	11+980	Osj-bar	Gr.Našice	SV+ZV
1003	626	R101	DG - Buzet - Pula	69+284	Istarska	Gr.Pazin	Ukid.i svođ.
1004	628	R101	DG - Buzet - Pula	71+299	Istarska	Gr.Pazin	M.O.
1005	629	R101	DG - Buzet - Pula	71+907	Istarska	Gr.Pazin	M.O.
1006	630	R101	DG - Buzet - Pula	72+106	Istarska	Gr.Pazin	M.O.
1007	632	R101	DG - Buzet - Pula	74+253	Istarska	Gr.Pazin	Ukid.i svođ.
1008	633	R101	DG - Buzet - Pula	74+770	Istarska	Gr.Pazin	SV+ZV
1009	634	R101	DG - Buzet - Pula	75+209	Istarska	Gr.Pazin	Ukid.i svođ.
1010	636	R101	DG - Buzet - Pula	76+998	Istarska	Gr.Pazin	Ukid.i svođ.
1011	637	R101	DG - Buzet - Pula	77+305	Istarska	Gr.Pazin	M.O.
1012	638	R101	DG - Buzet - Pula	78+107	Istarska	Gr.Pazin	SV+ZV+POL
1013	523	M604	Oštarije - Knin - Split	283+394	Split-dal.	Prim.Dol.	SV+ZV+POL
1014	999	R202	Varaždin - Dalj	199+193	Kop-križ.	Kop.Bregi	SV+ZV+POL
1015	988	R202	Varaždin - Dalj	186+551	Kop-križ.	Virje	Ukid.i svođ.
1016	990	R202	Varaždin - Dalj	188+317	Kop-križ.	Virje	Ukid.i svođ.
1017	992	R202	Varaždin - Dalj	190+512	Kop-križ.	Virje	SV+ZV+POL
1018	556	M606	Knin - Zadar	39+992	Zadarska	G.Benkov.	SV+ZV+POL
1019	557	M606	Knin - Zadar	46+420	Zadarska	G.Benkov.	Ukid.i svođ.
1020	558	M606	Knin - Zadar	47+100	Zadarska	G.Benkov.	SV+ZV+POL
1021	559	M606	Knin - Zadar	47+660	Zadarska	G.Benkov.	SV+ZV+POL
1022	560	M606	Knin - Zadar	50+400	Zadarska	G.Benkov.	SV+ZV+POL
1023	565	M606	Knin - Zadar	54+697	Zadarska	G.Benkov.	SV+ZV+POL
1024	566	M606	Knin - Zadar	55+303	Zadarska	G.Benkov.	Ukid.i svođ.
1025	568	M606	Knin - Zadar	57+204	Zadarska	G.Benkov.	SV+ZV
1026	522	M604	Oštarije - Knin - Split	282+474	Split-dal.	Prim.Dol.	SV+ZV+POL
1027	526	M604	Oštarije - Knin - Split	287+324	Split-dal.	Prim.Dol.	SV+ZV
1028	1279	L204	Banova Jaruga - Pčelić	38+127	Pož-slav.	Gr.Pakrac	SV+ZV
1029	1004	R202	Varaždin - Dalj	211+112	Kop-križ.	K.Ivanec	SV+ZV
1030	528	M604	Oštarije - Knin - Split	296+105	Split-dal.	Prgomet	SV+ZV+POL
1031	701	R102	Sunja - Volinja - DG	21+050	Sis-mos.	Dvor	SV+ZV+POL
1032	918	R202	Varaždin - Dalj	92+198	Virov-pod	G.Orahov.	SV+ZV+POL
1033	707	R103	Dg-Knin	141+885	Šib-knin.	Gr.Knin	SV+ZV
1034	708	R103	Dg-Knin	162+002	Šib-knin.	Gr.Knin	SV+ZV
1035	709	R103	Dg-Knin	163+230	Šib-knin.	Gr.Knin	SV+ZV
1036	711	R103	Dg-Knin	166+215	Šib-knin.	Gr.Knin	SV+ZV
1037	712	R103	Dg-Knin	168+657	Šib-knin.	Gr.Knin	SV+ZV+POL
1038	713	R103	Dg-Knin	176+500	Šib-knin.	Gr.Knin	SV+ZV
1039	714	R103	Dg-Knin	177+090	Šib-knin.	Gr.Knin	Ukid.i svođ.
1040	309	M304	DG - Metković - Ploče	177+335	Dubr-ner.	K.Norin.	SV+ZV+POL
1041	1265	L204	Banova Jaruga - Pčelić	25+010	Pož-slav.	Gr.Lipik	SV+ZV+POL
1042	435	M604	Oštarije - Knin - Split	22+661	Karlovač.	Plaški	SV+ZV+POL+D

Rang	Redni broj	Oznaka pruge	Naziv pruge	Kilometarski položaj prijelaza na pruzi	Županija	Grad ili općina	Konačno tehničko rješenje
1043	282	M302	Osijek - Strizivojna-Vrpolje	24+980	Osj-bar	Semeljci	SV+ZV+POL
1044	333	M501	DG - Čakovec - Kotoriba - DG	58+338	Međim.	Nedelišće	SV+ZV+POL
1045	427	M604	Oštarije - Knin - Split	7+117	Karlovač.	Josipdol	SV+ZV+POL
1046	429	M604	Oštarije - Knin - Split	8+934	Karlovač.	Josipdol	SV+ZV+POL
1047	431	M604	Oštarije - Knin - Split	12+077	Karlovač.	Josipdol	SV+ZV
1048	432	M604	Oštarije - Knin - Split	14+089	Karlovač.	Josipdol	SV+ZV
1049	311	M304	DG - Metković - Ploče	183+211	Dubr-ner.	Komin?	SV+ZV+POL
1050	1384	L205	N.Kapela/Batrina-Našice	57+806	Brod-pos	N.Kapela	SV+ZV+POL
1051	1385	L205	N.Kapela/Batrina-Našice	59+031	Brod-pos	N. Kapela	SV+ZV+POL+D
1052	514	M604	Oštarije - Knin - Split	260+080	Šib-Knin.	Unešić	SV+ZV+POL
1053	515	M604	Oštarije - Knin - Split	262+025	Šib-Knin.	Unešić	SV+ZV
1054	517	M604	Oštarije - Knin - Split	266+619	Šib-Knin.	Unešić	Ukid.i svođ.
1055	518	M604	Oštarije - Knin - Split	267+400	Šib-Knin.	Unešić	SV+ZV+POL
1056	374	M502	Zagreb Gk - Sisak - Novska	346+694	Sis-mos.	Sunja	SV+ZV+POL
1057	981	R202	Varaždin - Dalj	174+639	Kop-križ.	Kloš. Pod.	SV+ZV+POL
1058	1288	L204	Banova Jaruga - Pčelić	49+027	Bjel-bil.	G.Daruvar	Ukid.i svođ.
1059	1289	L204	Banova Jaruga - Pčelić	49+798	Bjel-bil.	G.Daruvar	SV+ZV
1060	1290	L204	Banova Jaruga - Pčelić	51+097	Bjel-bil.	G.Daruvar	SV+ZV
1061	1291	L204	Banova Jaruga - Pčelić	51+934	Bjel-bil.	G.Daruvar	SV+ZV
1062	1148	L201	Varaždin - Golubovec	23+802	Varaždin.	G.Lepogl.	SV+ZV+POL
1063	1149	L201	Varaždin - Golubovec	25+024	Varaždin.	G.Lepogl.	Ukid.i svođ.
1064	1151	L201	Varaždin - Golubovec	26+657	Varaždin.	G.Lepogl.	SV+ZV+POL
1065	1152	L201	Varaždin - Golubovec	27+044	Varaždin.	G.Lepogl.	M.O.
1066	1154	L201	Varaždin - Golubovec	27+831	Varaždin.	G.Lepogl.	Ukid.i svođ.
1067	1156	L201	Varaždin - Golubovec	28+914	Varaždin.	G.Lepogl.	Ukid.i svođ.
1068	1158	L201	Varaždin - Golubovec	29+679	Varaždin.	G.Lepogl.	Ukid.i svođ.
1069	1159	L201	Varaždin - Golubovec	30+115	Varaždin.	G.Lepogl.	Ukid.i svođ.
1070	915	R202	Varaždin - Dalj	85+094	Osj-bar	Feričanci	SV+ZV+POL
1071	1428	L208	Vinkovci-Osijek	25+710	Osj-bar.	Antunovac	SV+ZV+POL+MO
1072	1430	L208	Vinkovci-Osijek	27+485	Osj-bar.	Antunovac	SV+ZV+POL
1073	1199	L203	Križevci - Bjelovar - Kloštar	16+561	Kop-križ.	Sv.Iv.Žab.	SV+ZV+POL
1074	483	M604	Oštarije - Knin - Split	171+646	Zadarska	Gračac	SV+ZV+POL
1075	485	M604	Oštarije - Knin - Split	187+129	Zadarska	Gračac	SV+ZV+POL
1076	490	M604	Oštarije - Knin - Split	200+375	Zadarska	Gračac	SV+ZV+POL
1077	741	R105	Vinkovci - Drenovci - DG	37+428	Vuk-srij.	Vrbanja	SV+ZV+POL
1078	993	R202	Varaždin - Dalj	191+765	Kop-križ.	Novig. P.	Ukid.i svođ.
1079	742	R105	Vinkovci - Drenovci - DG	39+839	Vuk-srij.	Drenovci	SV+ZV+POL
1080	1229	L203	Križevci - Bjelovar - Kloštar	47+718	Kop-križ.	G.Đurđev.	SV+ZV+POL
1081	1230	L203	Križevci - Bjelovar - Kloštar	48+426	Kop-križ.	G.Đurđev.	Ukid.i svođ.
1082	1231	L203	Križevci - Bjelovar - Kloštar	49+490	Kop-križ.	G.Đurđev.	SV+ZV+POL
1083	1232	L203	Križevci - Bjelovar - Kloštar	50+060	Kop-križ.	G.Đurđev.	Ukid.i svođ.
1084	1234	L203	Križevci - Bjelovar - Kloštar	53+412	Kop-križ.	G.Đurđev.	Ukid.i svođ.
1085	1236	L203	Križevci - Bjelovar - Kloštar	54+608	Kop-križ.	G.Đurđev.	SV+ZV+POL
1086	424	M602	Škrljevo - Bakar	9+868	Prim-gor.	Gr.Bakar	M.O.
1087	1018	R202	Varaždin - Dalj	232+990	Varaždin.	D.Martijan.	SV+ZV+POL
1088	1020	R202	Varaždin - Dalj	234+717	Varaždin.	D.Martijan.	SV+ZV
1089	1167	L202	Hum-Lug - Gornja Stubica	2+891	Krap-zag.	G.Oroslav.	SV+ZV+POL
1090	1168	L202	Hum-Lug - Gornja Stubica	3+536	Krap-zag.	G.Oroslav.	Ukid.i svođ.
1091	1169	L202	Hum-Lug - Gornja Stubica	3+933	Krap-zag.	G.Oroslav.	Ukid.i svođ.
1092	1171	L202	Hum-Lug - Gornja Stubica	4+784	Krap-zag.	G.Oroslav.	Ukid.i svođ.
1093	923	R202	Varaždin - Dalj	107+503	Virov-pod	N.Bukov.	SV+ZV+POL+MO

Rang	Redni broj	Oznaka pruge	Naziv pruge	Kilometarski položaj prijelaza na pruzi	Županija	Grad ili općina	Konačno tehničko rješenje
1094	607	R101	DG - Buzet - Pula	53+502	Istarska	Gr.Buzet	Ukid.i svođ.
1095	609	R101	DG - Buzet - Pula	54+451	Istarska	Gr.Buzet	Ukid.i svođ.
1096	998	R202	Varaždin - Dalj	198+716	Kop-križ.	Kop.Bregi	Ukid.i svođ.
1097	1001	R202	Varaždin - Dalj	202+377	Kop-križ.	Kop.Bregi	M.O.
1098	669	R101	DG - Buzet - Pula	105+590	Istarska	Vodnjan	Ukid.i svođ.
1099	670	R101	DG - Buzet - Pula	105+968	Istarska	Vodnjan	Ukid.i svođ.
1100	671	R101	DG - Buzet - Pula	108+280	Istarska	Vodnjan	SV+ZV+POL
1101	673	R101	DG - Buzet - Pula	109+725	Istarska	Vodnjan	SV+ZV+POL
1102	674	R101	DG - Buzet - Pula	110+278	Istarska	Vodnjan	Ukid.i svođ.
1103	675	R101	DG - Buzet - Pula	111+267	Istarska	Vodnjan	Ukid.i svođ.
1104	676	R101	DG - Buzet - Pula	112+628	Istarska	Vodnjan	SV+ZV+POL
1105	677	R101	DG - Buzet - Pula	112+938	Istarska	Vodnjan	M.O.
1106	678	R101	DG - Buzet - Pula	113+110	Istarska	Vodnjan	SV+ZV+POL
1107	1448	L209	Vinkovci-Županja	17+980	Vuk-srij.	Cerna	SV+ZV+POL
1108	685	R102	Sunja - Volinja - DG	2+267	Sis-mos.	Sunja	SV+ZV+POL
1109	1177	L202	Hum-Lug - Gornja Stubica	8+540	Krap-zag.	G.D.Stub.	Ukid.i svođ.
1110	697	R102	Sunja - Volinja - DG	14+225	Sis-mos.	G.H.Kost.	SV+ZV+POL
1111	436	M604	Oštarije - Knin - Split	25+207	Karlovač.	Plaški	SV+ZV
1112	438	M604	Oštarije - Knin - Split	27+854	Karlovač.	Plaški	SV+ZV
1113	439	M604	Oštarije - Knin - Split	29+893	Karlovač.	Plaški	SV+ZV
1114	440	M604	Oštarije - Knin - Split	32+030	Karlovač.	Plaški	SV+ZV+POL
1115	445	M604	Oštarije - Knin - Split	60+240	Lič-senj.	Vrhovine	SV+ZV+POL
1116	922	R202	Varaždin - Dalj	101+560	Virov-pod	Mikleuš	SV+ZV+POL
1117	597	R101	DG - Buzet - Pula	40+829	Istarska	Gr.Buzet	SV+ZV+POL
1118	599	R101	DG - Buzet - Pula	42+489	Istarska	Gr.Buzet	SV+ZV+POL
1119	281	M302	Osijek - Strizivojna-Vrpolje	22+765	Osj-bar	Semeljci	SV+ZV+POL
1120	737	R105	Vinkovci - Drenovci - DG	19+465	Vuk-srij.	Otok	SV+ZV+POL
1121	581	M606	Knin - Zadar	87+887	Zadarska	Bibinje	SV+ZV+POL
1122	449	M604	Oštarije - Knin - Split	93+409	Lič-senj.	Perušić	SV+ZV+POL
1123	453	M604	Oštarije - Knin - Split	100+198	Lič-senj.	Perušić	SV+ZV+POL+D
1124	454	M604	Oštarije - Knin - Split	101+190	Lič-senj.	Perušić	SV+ZV+POL
1125	592	R101	DG - Buzet - Pula	34+300	Istarska	Gr.Buzet	SV+ZV+POL
1126	1137	L201	Varaždin - Golubovec	14+365	Varaždin.	Marušev.	Ukid.i svođ.
1127	878	R202	Varaždin - Dalj	7+485	Osj-bar	Erdut	Ukid.i svođ.
1128	446	M604	Oštarije - Knin - Split	65+941	Lič-senj.	Vrhovine	SV+ZV
1129	285	M302	Osijek - Strizivojna-Vrpolje	33+325	Osj-bar	Viškovci	SV+ZV+POL
1130	444	M604	Oštarije - Knin - Split	43+387	Karlovač.	Saborsko	SV+ZV+POL
1131	276	M302	Osijek - Strizivojna-Vrpolje	14+410	Osj-bar	Vladislavci	SV+ZV+POL
1132	740	R105	Vinkovci - Drenovci - DG	35+839	Vuk-srij.	Vrbanja	SV+ZV+POL
1133	1258	L204	Banova Jaruga - Pčelić	12+596	Pož-slav.	Gr.Lipik	SV+ZV
1134	1259	L204	Banova Jaruga - Pčelić	13+931	Pož-slav.	Gr.Lipik	SV+ZV
1135	441	M604	Oštarije - Knin - Split	37+580	Karlovač.	Saborsko	SV+ZV+POL
1136	658	R101	DG - Buzet - Pula	94+212	Istarska	Svetvinč.	SV+ZV+POL
1137	482	M604	Oštarije - Knin - Split	160+247	Zadarska	Gračac	SV+ZV+POL
1138	484	M604	Oštarije - Knin - Split	181+944	Zadarska	Gračac	SV+ZV
1139	1417	L208	Vinkovci-Osijek	8+673	Vuk-srij.	Jarmina	SV+ZV+POL
1140	698	R102	Sunja - Volinja - DG	14+750	Sis-mos.	G.H.Kost.	SV+ZV+POL
1141	264	M301	DG - Beli Manastir - Osijek	30+821	Osj-bar	G.B.Man.	Ukid.i svođ.
1142	366	M502	Zagreb Gk - Sisak - Novska	337+232	Sis-mos.	Sunja	SV+ZV+POL
1143	367	M502	Zagreb Gk - Sisak - Novska	338+412	Sis-mos.	Sunja	Ukid.i svođ.
1144	368	M502	Zagreb Gk - Sisak - Novska	338+990	Sis-mos.	Sunja	SV+ZV+POL

Rang	Redni broj	Oznaka pruge	Naziv pruge	Kilometarski položaj prijelaza na pruzi	Županija	Grad ili općina	Konačno tehničko rješenje
1145	370	M502	Zagreb Gk - Sisak - Novska	341+736	Sis-mos.	Sunja	SV+ZV+POL
1146	371	M502	Zagreb Gk - Sisak - Novska	343+052	Sis-mos.	Sunja	SV+ZV+POL
1147	372	M502	Zagreb Gk - Sisak - Novska	344+017	Sis-mos.	Sunja	Ukid.i svođ.
1148	373	M502	Zagreb Gk - Sisak - Novska	345+002	Sis-mos.	Sunja	Ukid.i svođ.
1149	377	M502	Zagreb Gk - Sisak - Novska	350+870	Sis-mos.	Sunja	SV+ZV+POL
1150	298	M303	Striz.-Vrpolje - S. Šamac - DG	1+504	Brod-pos	Vrpolje	SV+ZV+POL
1151	1101	L103	Karlovac - Kamanje - DG	10+161	Karlovač.	Gr.Ozalj	Ukid.i svođ.
1152	1104	L103	Karlovac - Kamanje - DG	11+795	Karlovač.	Gr.Ozalj	Ukid.i svođ.
1153	1105	L103	Karlovac - Kamanje - DG	12+276	Karlovač.	Gr.Ozalj	SV+ZV+POL
1154	1106	L103	Karlovac - Kamanje - DG	12+798	Karlovač.	Gr.Ozalj	Ukid.i svođ.
1155	1110	L103	Karlovac - Kamanje - DG	19+390	Karlovač.	Gr.Ozalj	Ukid.i svođ.
1156	1111	L103	Karlovac - Kamanje - DG	19+680	Karlovač.	Gr.Ozalj	SV+ZV+POL
1157	1112	L103	Karlovac - Kamanje - DG	20+553	Karlovač.	Gr.Ozalj	Ukid.i svođ.
1158	1195	L203	Križevci - Bjelovar - Kloštar	11+231	Kop-križ.	Sv.lv.Žab.	SV+ZV+POL
1159	1197	L203	Križevci - Bjelovar - Kloštar	15+680	Kop-križ.	Sv.lv.Žab.	SV+ZV+POL
1160	1198	L203	Križevci - Bjelovar - Kloštar	16+152	Kop-križ.	Sv.lv.Žab.	Ukid.i svođ.
1161	1201	L203	Križevci - Bjelovar - Kloštar	17+487	Kop-križ.	Sv.lv.Žab.	Ukid.i svođ.
1162	1202	L203	Križevci - Bjelovar - Kloštar	18+075	Kop-križ.	Sv.lv.Žab.	Ukid.i svođ.
1163	555	M606	Knin - Zadar	32+451	Šib-Knin.	Kistanje	SV+ZV+POL
1164	442	M604	Oštarije - Knin - Split	40+041	Karlovač.	Saborsko	SV+ZV+POL
1165	443	M604	Oštarije - Knin - Split	42+552	Karlovač.	Saborsko	SV+ZV
1166	921	R202	Varaždin - Dalj	100+807	Virov-pod	Mikleuš	Ukid.i svođ.
1167	1294	L204	Banova Jaruga - Pčelić	54+710	Bjel-bil.	G.Daruvar	SV+ZV
1168	1295	L204	Banova Jaruga - Pčelić	55+215	Bjel-bil.	G.Daruvar	Ukid.i svođ.
1169	1297	L204	Banova Jaruga - Pčelić	56+434	Bjel-bil.	G.Daruvar	Ukid.i svođ.
1170	1298	L204	Banova Jaruga - Pčelić	56+660	Bjel-bil.	G.Daruvar	Ukid.i svođ.
1171	1127	L201	Varaždin - Golubovec	5+475	Varaždin.	Vidovec	SV+ZV+POL
1172	1128	L201	Varaždin - Golubovec	6+035	Varaždin.	Vidovec	Ukid.i svođ.
1173	1129	L201	Varaždin - Golubovec	7+009	Varaždin.	Vidovec	SV+ZV+POL
1174	1130	L201	Varaždin - Golubovec	7+577	Varaždin.	Vidovec	Ukid.i svođ.
1175	1131	L201	Varaždin - Golubovec	8+376	Varaždin.	Vidovec	Ukid.i svođ.
1176	1133	L201	Varaždin - Golubovec	9+604	Varaždin.	Vidovec	SV+ZV+POL
1177	1134	L201	Varaždin - Golubovec	10+342	Varaždin.	Vidovec	SV+ZV+POL
1178	1404	L207	Bizovac - Belišće	3+192	Osj-bar	G.Valpovo	SV+ZV+POL
1179	1406	L207	Bizovac - Belišće	5+164	Osj-bar	G.Valpovo	Ukid.i svođ.
1180	1407	L207	Bizovac - Belišće	6+423	Osj-bar	G.Valpovo	SV+ZV+POL
1181	1410	L207	Bizovac - Belišće	10+525	Osj-bar	G.Valpovo	M.O.
1182	1412	L207	Bizovac - Belišće	12+167	Osj-bar.	G.Valpovo	Ukid.i svođ.
1183	1267	L204	Banova Jaruga - Pčelić	26+965	Pož-slav.	Gr.Pakrac	SV+ZV
1184	1271	L204	Banova Jaruga - Pčelić	29+431	Pož-slav.	Gr.Pakrac	M.O.
1185	1273	L204	Banova Jaruga - Pčelić	30+478	Pož-slav.	Gr.Pakrac	SV+ZV
1186	1275	L204	Banova Jaruga - Pčelić	31+543	Pož-slav.	Gr.Pakrac	SV+ZV
1187	1277	L204	Banova Jaruga - Pčelić	35+866	Pož-slav.	Gr.Pakrac	SV+ZV
1188	1278	L204	Banova Jaruga - Pčelić	37+020	Pož-slav.	Gr.Pakrac	Ukid.i svođ.
1189	303	M303	Striz.-Vrpolje - S. Šamac - DG	9+444	Brod-pos	V.Kopan.	SV+ZV+POL+MO
1190	1421	L208	Vinkovci-Osijek	16+069	Osj-bar.	Ernestin.	SV+ZV+POL
1191	1203	L203	Križevci - Bjelovar - Kloštar	20+307	Bjel-bil.	Rovišće	Ukid.i svođ.
1192	1204	L203	Križevci - Bjelovar - Kloštar	20+786	Bjel-bil.	Rovišće	SV+ZV+POL
1193	1205	L203	Križevci - Bjelovar - Kloštar	22+483	Bjel-bil.	Rovišće	SV+ZV+POL
1194	1206	L203	Križevci - Bjelovar - Kloštar	23+910	Bjel-bil.	Rovišće	SV+ZV+POL
1195	1370	L205	N.Kapela/Batrina-Našice	39+426	Pož-slav.	Gr.Pleter.	SV+ZV

Rang	Redni broj	Oznaka pruge	Naziv pruge	Kilometarski položaj prijelaza na pruzi	Županija	Grad ili općina	Konačno tehničko rješenje
1196	1371	L205	N.Kapela/Batrina-Našice	40+206	Pož-slav.	Gr.Pleter.	SV+ZV
1197	1055	L102	Savski Marof - Kumrovec - DG	6+355	Zagreb.	Brdovec	SV+ZV
1198	718	R104	Vukovar BN - Erdut - DG	24+184	Osj-bar	Erdut	SV+ZV+POL
1199	295	M302	Osijek - Strizivojna-Vrpolje	45+016	Osj-bar	Strizivojna	SV+ZV+POL
1200	296	M302	Osijek - Strizivojna-Vrpolje	45+523	Osj-bar	Strizivojna	Ukid.i svođ.
1201	1419	L208	Vinkovci-Osijek	12+024	Vuk-srij.	Tordinci	SV+ZV+POL
1202	645	R101	DG - Buzet - Pula	86+149	Istarska	Žminj	Ukid.i svođ.
1203	646	R101	DG - Buzet - Pula	86+476	Istarska	Žminj	M.O.
1204	648	R101	DG - Buzet - Pula	88+151	Istarska	Žminj	Ukid.i svođ.
1205	649	R101	DG - Buzet - Pula	88+591	Istarska	Žminj	Ukid.i svođ.
1206	622	R101	DG - Buzet - Pula	63+680	Istarska	Cerovlje	SV+ZV+POL+D
1207	657	R101	DG - Buzet - Pula	93+745	Istarska	Svetvinč.	SV+ZV+POL
1208	661	R101	DG - Buzet - Pula	97+367	Istarska	Svetvinč.	SV+ZV+POL
1209	665	R101	DG - Buzet - Pula	101+439	Istarska	Svetvinč.	SV+ZV+POL
1210	666	R101	DG - Buzet - Pula	102+119	Istarska	Svetvinč.	SV+ZV+POL
1211	725	R104	Vukovar BN - Erdut - DG	32+863	Osj-bar	Erdut	SV+ZV
1212	726	R104	Vukovar BN - Erdut - DG	34+859	Osj-bar	Erdut	SV+ZV+POL
1213	727	R104	Vukovar BN - Erdut - DG	35+503	Osj-bar	Erdut	Ukid.i svođ.
1214	728	R104	Vukovar BN - Erdut - DG	36+114	Osj-bar	Erdut	SV+ZV+POL
1215	1427	L208	Vinkovci-Osijek	23+240	Osj-bar.	Antunovac	Ukid.i svođ.
1216	1429	L208	Vinkovci-Osijek	25+978	Osj-bar.	Antunovac	SV+ZV+POL
1217	652	R101	DG - Buzet - Pula	90+700	Istarska	Kanfanar	SV+ZV+POL
1218	1173	L202	Hum-Lug - Gornja Stubica	6+513	Krap-zag.	Stub. T.	Ukid.i svođ.
1219	1174	L202	Hum-Lug - Gornja Stubica	6+909	Krap-zag.	Stub. T.	Ukid.i svođ.
1220	1380	L205	N.Kapela/Batrina-Našice	52+202	Brod-pos	N.Kapela	SV+ZV+POL
1221	1382	L205	N.Kapela/Batrina-Našice	55+927	Brod-pos	N.Kapela	Ukid.i svođ.
1222	1383	L205	N.Kapela/Batrina-Našice	57+573	Brod-pos	N.Kapela	Ukid.i svođ.
1223	695	R102	Sunja - Volinja - DG	13+080	Sis-mos.	G.H.Kost.	Ukid.i svođ.
1224	283	M302	Osijek - Strizivojna-Vrpolje	28+271	Osj-bar	Viškovci	SV+ZV+POL
1225	284	M302	Osijek - Strizivojna-Vrpolje	29+837	Osj-bar	Viškovci	SV+ZV+POL
1226	277	M302	Osijek - Strizivojna-Vrpolje	15+717	Osj-bar	Vladislavci	Ukid.i svođ.
1227	278	M302	Osijek - Strizivojna-Vrpolje	16+051	Osj-bar	Vladislavci	SV+ZV+POL
1228	279	M302	Osijek - Strizivojna-Vrpolje	18+607	Osj-bar	Vuka	SV+ZV+POL
1229	716	R104	Vukovar BN - Erdut - DG	17+957	Vuk-srij.	Borovo	SV+ZV+POL
1230	1422	L208	Vinkovci-Osijek	16+800	Osj-bar.	Ernestin.	SV+ZV+POL+MO
1231	1193	L203	Križevci - Bjelovar - Kloštar	9+748	Zagreb.	Gradec	SV+ZV+POL
1232	1194	L203	Križevci - Bjelovar - Kloštar	10+325	Zagreb.	Gradec	Ukid.i svođ.
1233	694	R102	Sunja - Volinja - DG	12+561	Sis-mos.	Majur	SV+ZV+POL
1234	744	R105	Vinkovci - Drenovci - DG	48+515	Vuk-srij.	Gunja	SV+ZV+POL
1235	612	R101	DG - Buzet - Pula	58+170	Istarska	Cerovlje	SV+ZV+POL
1236	620	R101	DG - Buzet - Pula	62+501	Istarska	Cerovlje	SV+ZV+POL
1237	357	M502	Zagreb Gk - Sisak - Novska	312+785	Sis-mos.	Jasenov.	SV+ZV+POL+D
1238	451	M604	Oštarije - Knin - Split	96+880	Lič-senj.	Perušić	SV+ZV
1239	455	M604	Oštarije - Knin - Split	103+372	Lič-senj.	Perušić	SV+ZV
1240	1332	L204	Banova Jaruga - Pčelić	86+621	Virov-pod	Suhopolje	Ukid.i svođ.
1241	548	M606	Knin - Zadar	21+430	Šib-Knin.	Kistanje	SV+ZV+POL
1242	422	M602	Škrlevo - Bakar	4+798	Prim-gor.	Kostrena	M.O.
1243	594	R101	DG - Buzet - Pula	37+023	Istarska	Gr.Buzet	SV+ZV+POL
1244	595	R101	DG - Buzet - Pula	39+158	Istarska	Gr.Buzet	SV+ZV+POL
1245	598	R101	DG - Buzet - Pula	41+383	Istarska	Gr.Buzet	Ukid.i svođ.
1246	600	R101	DG - Buzet - Pula	45+575	Istarska	Gr.Buzet	Ukid.i svođ.

Rang	Redni broj	Oznaka pruge	Naziv pruge	Kilometarski položaj prijelaza na pruzi	Županija	Grad ili općina	Konačno tehničko rješenje
1247	602	R101	DG - Buzet - Pula	46+511	Istarska	Gr.Buzet	Ukid.i svođ.
1248	659	R101	DG - Buzet - Pula	96+129	Istarska	Svetvinč.	SV+ZV+POL
1249	660	R101	DG - Buzet - Pula	97+003	Istarska	Svetvinč.	Ukid.i svođ.
1250	662	R101	DG - Buzet - Pula	97+743	Istarska	Svetvinč.	Ukid.i svođ.
1251	663	R101	DG - Buzet - Pula	99+359	Istarska	Svetvinč.	SV+ZV+POL
1252	664	R101	DG - Buzet - Pula	99+957	Istarska	Svetvinč.	Ukid.i svođ.
1253	667	R101	DG - Buzet - Pula	103+821	Istarska	Svetvinč.	SV+ZV+POL
1254	668	R101	DG - Buzet - Pula	105+035	Istarska	Svetvinč.	Ukid.i svođ.
1255	641	R101	DG - Buzet - Pula	82+575	Istarska	Sv.P.u Šu.	SV+ZV+POL
1256	1403	L206	Pletemica-Velika	24+976	Pož-slav.	Velika	SV+ZV+POL
1257	1416	L208	Vinkovci-Osijek	7+518	Vuk-srij.	Jarmina	Ukid.i svođ.
1258	471	M604	Oštarije - Knin - Split	144+445	Lič-senj.	Lovinac	SV+ZV+POL+D
1259	1367	L205	N.Kapela/Batrina-Našice	29+665	Pož-slav.	Kutjevo	SV+ZV
1260	610	R101	DG - Buzet - Pula	56+774	Istarska	Cerovlje	Ukid.i svođ.
1261	611	R101	DG - Buzet - Pula	57+463	Istarska	Cerovlje	Ukid.i svođ.
1262	613	R101	DG - Buzet - Pula	58+620	Istarska	Cerovlje	Ukid.i svođ.
1263	615	R101	DG - Buzet - Pula	59+914	Istarska	Cerovlje	Ukid.i svođ.
1264	616	R101	DG - Buzet - Pula	60+464	Istarska	Cerovlje	SV+ZV+POL
1265	617	R101	DG - Buzet - Pula	60+900	Istarska	Cerovlje	Ukid.i svođ.
1266	618	R101	DG - Buzet - Pula	61+236	Istarska	Cerovlje	SV+ZV+POL
1267	619	R101	DG - Buzet - Pula	62+145	Istarska	Cerovlje	Ukid.i svođ.
1268	621	R101	DG - Buzet - Pula	63+078	Istarska	Cerovlje	Ukid.i svođ.
1269	623	R101	DG - Buzet - Pula	65+201	Istarska	Cerovlje	SV+ZV
1270	1423	L208	Vinkovci-Osijek	18+318	Osj-bar.	Ernestin.	SV+ZV+POL
1271	1424	L208	Vinkovci-Osijek	20+545	Osj-bar.	Ernestin.	Ukid.i svođ.
1272	1426	L208	Vinkovci-Osijek	21+866	Osj-bar.	Ernestin.	SV+ZV+POL
1273	1237	L203	Križevci - Bjelovar - Kloštar	58+170	Kop-križ.	Kl.Podrav.	SV+ZV+POL
1274	1238	L203	Križevci - Bjelovar - Kloštar	59+004	Kop-križ.	Kl.Podrav.	SV+ZV+POL
1275	1251	L204	Banova Jaruga - Pčelić	6+968	Pož-slav.	Gr.Lipik	Ukid.i svođ.
1276	1252	L204	Banova Jaruga - Pčelić	7+272	Pož-slav.	Gr.Lipik	Ukid.i svođ.
1277	1253	L204	Banova Jaruga - Pčelić	8+152	Pož-slav.	Gr.Lipik	SV+ZV
1278	1254	L204	Banova Jaruga - Pčelić	8+598	Pož-slav.	Gr.Lipik	Ukid.i svođ.
1279	1256	L204	Banova Jaruga - Pčelić	9+475	Pož-slav.	Gr.Lipik	Ukid.i svođ.
1280	1257	L204	Banova Jaruga - Pčelić	10+380	Pož-slav.	Gr.Lipik	SV+ZV
1281	1260	L204	Banova Jaruga - Pčelić	17+442	Pož-slav.	Gr.Lipik	Ukid.i svođ.
1282	1263	L204	Banova Jaruga - Pčelić	22+693	Pož-slav.	Gr.Lipik	SV+ZV
1283	1264	L204	Banova Jaruga - Pčelić	23+212	Pož-slav.	Gr.Lipik	Ukid.i svođ.
1284	643	R101	DG - Buzet - Pula	84+869	Istarska	Kanfanar	M.O.
1285	651	R101	DG - Buzet - Pula	90+304	Istarska	Kanfanar	Ukid.i svođ.
1286	653	R101	DG - Buzet - Pula	90+963	Istarska	Kanfanar	Ukid.i svođ.
1287	655	R101	DG - Buzet - Pula	92+570	Istarska	Kanfanar	Ukid.i svođ.
1288	656	R101	DG - Buzet - Pula	92+805	Istarska	Kanfanar	Ukid.i svođ.
1289	359	M502	Zagreb Gk - Sisak - Novska	318+865	Sis-mos.	Jasenov.	SV+ZV+POL
1290	1446	L209	Vinkovci-Županja	16+541	Vuk-srij.	Cerna	SV+ZV
1291	1447	L209	Vinkovci-Županja	17+646	Vuk-srij.	Cerna	Ukid.i svođ.
1292	1418	L208	Vinkovci-Osijek	10+772	Vuk-srij.	Tordinci	SV+ZV+POL
1293	1420	L208	Vinkovci-Osijek	14+988	Vuk-srij.	Tordinci	SV+ZV+POL
1294	687	R102	Sunja - Volinja - DG	6+086	Sis-mos.	Majur	Ukid.i svođ.
1295	688	R102	Sunja - Volinja - DG	6+726	Sis-mos.	Majur	Ukid.i svođ.
1296	689	R102	Sunja - Volinja - DG	8+074	Sis-mos.	Majur	Ukid.i svođ.
1297	691	R102	Sunja - Volinja - DG	9+567	Sis-mos.	Majur	Ukid.i svođ.

Rang	Redni broj	Oznaka pruge	Naziv pruge	Kilometarski položaj prijelaza na pruzi	Županija	Grad ili općina	Konačno tehničko rješenje
1298	692	R102	Sunja - Volinja - DG	10+749	Sis-mos.	Majur	Ukid.i svođ.
1299	693	R102	Sunja - Volinja - DG	11+298	Sis-mos.	Majur	SV+ZV+POL
1300	473	M604	Oštarije - Knin - Split	146+370	Lič-senj.	Lovinac	SV+ZV+POL
1301	475	M604	Oštarije - Knin - Split	148+808	Lič-senj.	Lovinac	SV+ZV+POL
1302	447	M604	Oštarije - Knin - Split	68+624	Lič-senj.	Vrhovine	SV+ZV+POL
1303	1115	L103	Karlovac - Kamanje - DG	24+743	Karlovač.	Žakanje	SV+ZV+POL
1304	353	M501	DG - Čakovec - Kotoriba - DG	91+211	Međim.	Kotoriba	SV+ZV+POL
1305	583	M606	Knin - Zadar	89+546	Zadarska	Bibinje	SV+ZV
1306	733	R105	Vinkovci - Drenovci - DG	10+074	Vuk-srij.	Privlaka	SV+ZV
1307	639	R101	DG - Buzet - Pula	80+847	Istarska	Sv.P.u Šu.	Ukid.i svođ.
1308	642	R101	DG - Buzet - Pula	83+812	Istarska	Sv.P.u Šu.	SV+ZV+POL
1309	1218	L203	Križevci - Bjelovar - Kloštar	36+892	Bjel-bil.	V.Trojstvo	SV+ZV+POL
1310	1223	L203	Križevci - Bjelovar - Kloštar	42+010	Bjel-bil.	V.Trojstvo	Ukid.i svođ.
1311	1224	L203	Križevci - Bjelovar - Kloštar	42+938	Bjel-bil.	V.Trojstvo	SV+ZV+POL
1312	1226	L203	Križevci - Bjelovar - Kloštar	43+659	Bjel-bil.	V.Trojstvo	Ukid.i svođ.
1313	1227	L203	Križevci - Bjelovar - Kloštar	44+724	Bjel-bil.	V.Trojstvo	SV+ZV+POL
1314	1228	L203	Križevci - Bjelovar - Kloštar	45+141	Bjel-bil.	V.Trojstvo	SV+ZV+POL
1315	1439	L209	Vinkovci-Županja	7+958	Vuk-srij.	Andrijaš.	SV+ZV+POL
1316	1440	L209	Vinkovci-Županja	9+074	Vuk-srij.	Andrijaš.	SV+ZV+POL
1317	1444	L209	Vinkovci-Županja	13+109	Vuk-srij.	Andrijaš.	SV+ZV+POL
1318	604	R101	DG - Buzet - Pula	51+827	Istarska	Lupoglav	SV+ZV+POL
1319	605	R101	DG - Buzet - Pula	52+289	Istarska	Lupoglav	Ukid.i svođ.
1320	606	R101	DG - Buzet - Pula	53+000	Istarska	Lupoglav	Ukid.i svođ.
1321	780	R106	Zabok - Đurmanec - DG	21+992	Krap-zag.	Đurmanec	SV+ZV+POL
1322	469	M604	Oštarije - Knin - Split	139+975	Lič-senj.	Lovinac	SV+ZV
1323	470	M604	Oštarije - Knin - Split	142+168	Lič-senj.	Lovinac	SV+ZV
1324	472	M604	Oštarije - Knin - Split	145+324	Lič-senj.	Lovinac	SV+ZV
1325	474	M604	Oštarije - Knin - Split	147+640	Lič-senj.	Lovinac	SV+ZV
1326	476	M604	Oštarije - Knin - Split	150+396	Lič-senj.	Lovinac	SV+ZV
1327	477	M604	Oštarije - Knin - Split	151+797	Lič-senj.	Lovinac	SV+ZV
1328	478	M604	Oštarije - Knin - Split	153+472	Lič-senj.	Lovinac	SV+ZV
1329	479	M604	Oštarije - Knin - Split	155+322	Lič-senj.	Lovinac	M.O.
1330	480	M604	Oštarije - Knin - Split	156+621	Lič-senj.	Lovinac	SV+ZV
1331	481	M604	Oštarije - Knin - Split	157+775	Lič-senj.	Lovinac	SV+ZV
1332	745	R105	Vinkovci - Drenovci - DG	49+313	Vuk-srij.	Gunja	SV+ZV+POL
1333	576	M606	Knin - Zadar	73+330	Zadarska	Škabrnja	SV+ZV+POL
1334	299	M303	Striz.-Vrpolje - S. Šamac - DG	3+760	Brod-pos	Vrpolje	SV+ZV+POL
1335	547	M606	Knin - Zadar	19+720	Šib-Knin.	Kistanje	SV+ZV+POL
1336	549	M606	Knin - Zadar	22+595	Šib-Knin.	Kistanje	Ukid.i svođ.
1337	552	M606	Knin - Zadar	25+594	Šib-Knin.	Kistanje	Ukid.i svođ.
1338	553	M606	Knin - Zadar	27+263	Šib-Knin.	Kistanje	SV+ZV+POL
1339	554	M606	Knin - Zadar	31+502	Šib-Knin.	Kistanje	SV+ZV+POL
1340	361	M502	Zagreb Gk - Sisak - Novska	322+813	Sis-mos.	Hr.Dubica	SV+ZV+POL
1341	362	M502	Zagreb Gk - Sisak - Novska	324+438	Sis-mos.	Hr.Dubica	SV+ZV+POL
1342	363	M502	Zagreb Gk - Sisak - Novska	326+447	Sis-mos.	Hr.Dubica	SV+ZV+POL
1343	364	M502	Zagreb Gk - Sisak - Novska	328+666	Sis-mos.	Hr.Dubica	SV+ZV+POL
1344	358	M502	Zagreb Gk - Sisak - Novska	315+614	Sis-mos.	Jasenov.	SV+ZV+POL
1345	360	M502	Zagreb Gk - Sisak - Novska	320+502	Sis-mos.	Jasenov.	Ukid.i svođ.
1346	300	M303	Striz.-Vrpolje - S. Šamac - DG	6+337	Brod-pos	V.Kopan.	SV+ZV+POL
1347	301	M303	Striz.-Vrpolje - S. Šamac - DG	8+058	Brod-pos	V.Kopan.	SV+ZV+POL
1348	302	M303	Striz.-Vrpolje - S. Šamac - DG	8+861	Brod-pos	V.Kopan.	SV+ZV+POL

Rang	Redni broj	Oznaka pruge	Naziv pruge	Kilometarski položaj prijelaza na pruzi	Županija	Grad ili općina	Konačno tehničko rješenje
1349	719	R104	Vukovar BN - Erdut - DG	25+505	Osj-bar	Erdut	Ukid.i svođ.
1350	720	R104	Vukovar BN - Erdut - DG	27+175	Osj-bar	Erdut	SV+ZV+POL
1351	721	R104	Vukovar BN - Erdut - DG	28+578	Osj-bar	Erdut	SV+ZV+POL
1352	722	R104	Vukovar BN - Erdut - DG	29+419	Osj-bar	Erdut	SV+ZV+POL
1353	723	R104	Vukovar BN - Erdut - DG	29+824	Osj-bar	Erdut	Ukid.i svođ.
1354	1399	L206	Pleternica-Velika	20+320	Pož-slav.	Velika	SV+ZV+POL
1355	1402	L206	Pleternica-Velika	23+690	Pož-slav.	Velika	SV+ZV+POL
1356	729	R104	Vukovar BN - Erdut - DG	37+553	Osj-bar	Erdut	SV+ZV+POL
1357	1449	L209	Vinkovci-Županja	19+505	Vuk-srij.	Gradište	SV+ZV+POL
1358	1452	L209	Vinkovci-Županja	23+193	Vuk-srij.	Gradište	SV+ZV+POL
1359	571	M606	Knin - Zadar	61+797	Zadarska	Polača	SV+ZV+POL
1360	1114	L103	Karlovac - Kamanje - DG	24+089	Karlovač.	Žakanje	Ukid.i svođ.
1361	1116	L103	Karlovac - Kamanje - DG	26+031	Karlovač.	Žakanje	SV+ZV+POL
1362	1117	L103	Karlovac - Kamanje - DG	27+692	Karlovač.	Žakanje	SV+ZV+POL
1363	580	M606	Knin - Zadar	79+293	Zadarska	Zemun. D.	Ukid.i svođ.
1364	1333	L204	Banova Jaruga - Pčelić	87+255	Virov-pod	Suhopolje	SV+ZV
1365	1334	L204	Banova Jaruga - Pčelić	87+997	Virov-pod	Suhopolje	Ukid.i svođ.
1366	1335	L204	Banova Jaruga - Pčelić	88+493	Virov-pod	Suhopolje	SV+ZV
1367	1336	L204	Banova Jaruga - Pčelić	88+943	Virov-pod	Suhopolje	Ukid.i svođ.
1368	1337	L204	Banova Jaruga - Pčelić	89+773	Virov-pod	Suhopolje	Ukid.i svođ.
1369	1338	L204	Banova Jaruga - Pčelić	90+092	Virov-pod	Suhopolje	SV+ZV
1370	1339	L204	Banova Jaruga - Pčelić	91+272	Virov-pod	Suhopolje	Ukid.i svođ.
1371	1340	L204	Banova Jaruga - Pčelić	91+635	Virov-pod	Suhopolje	SV+ZV
1372	1341	L204	Banova Jaruga - Pčelić	92+520	Virov-pod	Suhopolje	Ukid.i svođ.
1373	1342	L204	Banova Jaruga - Pčelić	92+883	Virov-pod	Suhopolje	Ukid.i svođ.
1374	1343	L204	Banova Jaruga - Pčelić	93+136	Virov-pod	Suhopolje	SV+ZV
1375	1344	L204	Banova Jaruga - Pčelić	93+450	Virov-pod	Suhopolje	Ukid.i svođ.
1376	1345	L204	Banova Jaruga - Pčelić	93+720	Virov-pod	Suhopolje	Ukid.i svođ.
1377	1348	L204	Banova Jaruga - Pčelić	94+677	Virov-pod	Suhopolje	Ukid.i svođ.
1378	1349	L204	Banova Jaruga - Pčelić	95+085	Virov-pod	Suhopolje	SV+ZV
1379	1350	L204	Banova Jaruga - Pčelić	95+491	Virov-pod	Suhopolje	Ukid.i svođ.
1380	1049	L101	Čakovec - M.Središće - DG	17+235	Međim.	G.M.Sred.	M.O.
1381	574	M606	Knin - Zadar	71+240	Zadarska	Škabrnja	Ukid.i svođ.
1382	575	M606	Knin - Zadar	72+340	Zadarska	Škabrnja	SV+ZV
1383	578	M606	Knin - Zadar	75+937	Zadarska	Škabrnja	SV+ZV+POL
1384	1368	L205	N.Kapela/Batrina-Našice	30+569	Pož-slav.	Kutjevo	SV+ZV
1385	569	M606	Knin - Zadar	59+612	Zadarska	Polača	Ukid.i svođ.
1386	570	M606	Knin - Zadar	60+216	Zadarska	Polača	SV+ZV+POL
1387	572	M606	Knin - Zadar	67+051	Zadarska	Polača	SV+ZV+POL
1388	573	M606	Knin - Zadar	67+570	Zadarska	Polača	Ukid.i svođ.
1389	542	M606	Knin - Zadar	12+038	Šib-Knin.	Ervenik	SV+ZV+POL
1390	543	M606	Knin - Zadar	12+393	Šib-Knin.	Ervenik	Ukid.i svođ.
1391	544	M606	Knin - Zadar	13+430	Šib-Knin.	Ervenik	SV+ZV+POL
1392	545	M606	Knin - Zadar	15+024	Šib-Knin.	Ervenik	SV+ZV+POL
1393	546	M606	Knin - Zadar	16+950	Šib-Knin.	Ervenik	SV+ZV+POL
1394	1076	L102	Savski Marof - Kumrovec - DG	23+993	Krap-zag.	Gr.Klanjec	SV+ZV+POL
1395	355	M501	DG - Čakovec - Kotoriba - DG	92+873	Međim.	Kotoriba	Ukid.i svođ.
1396	1364	L205	N.Kapela/Batrina-Našice	24+186	Pož-slav.	Čaglin	SV+ZV+POL
1397	717	R104	Vukovar BN - Erdut - DG	19+865	Vuk-srij.	Borovo	SV+ZV+POL
1398	1282	L204	Banova Jaruga - Pčelić	43+525	Bjel-bil.	Sirač	SV+ZV
1399	1283	L204	Banova Jaruga - Pčelić	44+190	Bjel-bil.	Sirač	Ukid.i svođ.

Rang	Redni broj	Oznaka pruge	Naziv pruge	Kilometarski položaj prijelaza na pruzi	Županija	Grad ili općina	Konačno tehničko rješenje
1400	1284	L204	Banova Jaruga - Pčelić	44+910	Bjel-bil.	Sirač	Ukid.i svođ.
1401	1285	L204	Banova Jaruga - Pčelić	46+188	Bjel-bil.	Sirač	SV+ZV
1402	1286	L204	Banova Jaruga - Pčelić	46+567	Bjel-bil.	Sirač	Ukid.i svođ.
1403	1287	L204	Banova Jaruga - Pčelić	48+051	Bjel-bil.	Sirač	SV+ZV
1404	1306	L204	Banova Jaruga - Pčelić	66+876	Bjel-bil.	Đulovac	SV+ZV
1405	1310	L204	Banova Jaruga - Pčelić	71+288	Bjel-bil.	Đulovac	SV+ZV
1406	703	R103	Dg-Knin	125+996	Zadarska	Gračac	SV+ZV
1407	706	R103	Dg-Knin	140+353	Zadarska	Gračac	SV+ZV
1408	603	R101	DG - Buzet - Pula	48+595	Istarska	Lupoglav	SV+ZV+POL
1409	265	M301	DG - Beli Manastir - Osijek	31+751	Osj-bar	Petrovac	SV+ZV+POL
1410	779	R106	Zabok - Đurmanec - DG	21+682	Krap-zag.	Đurmanec	Ukid.i svođ.
1411	781	R106	Zabok - Đurmanec - DG	22+321	Krap-zag.	Đurmanec	Ukid.i svođ.
1412	782	R106	Zabok - Đurmanec - DG	22+515	Krap-zag.	Đurmanec	Ukid.i svođ.
1413	783	R106	Zabok - Đurmanec - DG	23+277	Krap-zag.	Đurmanec	SV+ZV+POL
1414	784	R106	Zabok - Đurmanec - DG	23+815	Krap-zag.	Đurmanec	Ukid.i svođ.
1415	785	R106	Zabok - Đurmanec - DG	24+231	Krap-zag.	Đurmanec	SV+ZV+POL
1416	786	R106	Zabok - Đurmanec - DG	24+810	Krap-zag.	Đurmanec	Ukid.i svođ.
1417	787	R106	Zabok - Đurmanec - DG	25+141	Krap-zag.	Đurmanec	Ukid.i svođ.
1418	788	R106	Zabok - Đurmanec - DG	26+124	Krap-zag.	Đurmanec	Ukid.i svođ.
1419	789	R106	Zabok - Đurmanec - DG	26+873	Krap-zag.	Đurmanec	SV+ZV+POL
1420	1366	L205	N.Kapela/Batrina-Našice	27+196	Pož-slav.	Čaglin	SV+ZV
1421	1299	L204	Banova Jaruga - Pčelić	57+590	Bjel-bil.	Đulovac	SV+ZV
1422	1300	L204	Banova Jaruga - Pčelić	58+185	Bjel-bil.	Đulovac	Ukid.i svođ.
1423	1301	L204	Banova Jaruga - Pčelić	62+822	Bjel-bil.	Đulovac	SV+ZV
1424	1302	L204	Banova Jaruga - Pčelić	63+455	Bjel-bil.	Đulovac	Ukid.i svođ.
1425	1305	L204	Banova Jaruga - Pčelić	65+238	Bjel-bil.	Đulovac	SV+ZV
1426	1307	L204	Banova Jaruga - Pčelić	68+668	Bjel-bil.	Đulovac	SV+ZV
1427	1308	L204	Banova Jaruga - Pčelić	70+040	Bjel-bil.	Đulovac	SV+ZV
1428	1309	L204	Banova Jaruga - Pčelić	70+834	Bjel-bil.	Đulovac	Ukid.i svođ.
1429	1311	L204	Banova Jaruga - Pčelić	72+412	Bjel-bil.	Đulovac	SV+ZV
1430	1312	L204	Banova Jaruga - Pčelić	73+368	Bjel-bil.	Đulovac	Ukid.i svođ.
1431	1314	L204	Banova Jaruga - Pčelić	74+821	Bjel-bil.	Đulovac	SV+ZV
1432	1315	L204	Banova Jaruga - Pčelić	75+662	Bjel-bil.	Đulovac	SV+ZV
1433	1316	L204	Banova Jaruga - Pčelić	76+360	Bjel-bil.	Đulovac	Ukid.i svođ.
1434	1318	L204	Banova Jaruga - Pčelić	77+057	Bjel-bil.	Đulovac	Ukid.i svođ.
1435	1320	L204	Banova Jaruga - Pčelić	79+807	Bjel-bil.	Đulovac	Ukid.i svođ.
1436	1321	L204	Banova Jaruga - Pčelić	80+788	Bjel-bil.	Đulovac	SV+ZV
1437	1322	L204	Banova Jaruga - Pčelić	82+086	Bjel-bil.	Đulovac	SV+ZV
1438	1323	L204	Banova Jaruga - Pčelić	82+899	Bjel-bil.	Đulovac	SV+ZV
1439	1324	L204	Banova Jaruga - Pčelić	83+139	Bjel-bil.	Đulovac	Ukid.i svođ.
1440	1325	L204	Banova Jaruga - Pčelić	83+552	Bjel-bil.	Đulovac	Ukid.i svođ.
1441	1326	L204	Banova Jaruga - Pčelić	84+172	Bjel-bil.	Đulovac	SV+ZV
1442	1327	L204	Banova Jaruga - Pčelić	84+508	Bjel-bil.	Đulovac	Ukid.i svođ.
1443	1328	L204	Banova Jaruga - Pčelić	84+781	Bjel-bil.	Đulovac	Ukid.i svođ.
1444	1329	L204	Banova Jaruga - Pčelić	85+126	Bjel-bil.	Đulovac	Ukid.i svođ.
1445	1330	L204	Banova Jaruga - Pčelić	85+276	Bjel-bil.	Đulovac	SV+ZV
1446	1498	L213	Lupoglav-Raša	51+672	Istarska	Raša	SV+ZV
1447	1495	L213	Lupoglav-Raša	39+815	Istarska	S.Nedelja	SV+ZV
1448	1496	L213	Lupoglav-Raša	46+761	Istarska	S.Nedelja	SV+ZV
1449	1497	L213	Lupoglav-Raša	48+096	Istarska	S.Nedelja	SV+ZV
1450	1485	L213	Lupoglav-Raša	14+076	Istarska	Kršan	Ukid.i svođ.

Rang	Redni broj	Oznaka pruge	Naziv pruge	Kilometarski položaj prijelaza na pruzi	Županija	Grad ili općina	Konačno tehničko rješenje
1451	1486	L213	Lupoglav-Raša	15+120	Istarska	Kršan	SV+ZV
1452	1487	L213	Lupoglav-Raša	22+688	Istarska	Kršan	SV+ZV
1453	1488	L213	Lupoglav-Raša	24+096	Istarska	Kršan	Ukid.i svođ.
1454	1489	L213	Lupoglav-Raša	24+998	Istarska	Kršan	SV+ZV
1455	1490	L213	Lupoglav-Raša	27+997	Istarska	Kršan	SV+ZV
1456	1491	L213	Lupoglav-Raša	31+180	Istarska	Kršan	Ukid.i svođ.
1457	1069	L102	Savski Marof - Kumrovec - DG	17+664	Krap-zag.	Gr.Klanjec	Ukid.i svođ.
1458	1070	L102	Savski Marof - Kumrovec - DG	18+470	Krap-zag.	Gr.Klanjec	Ukid.i svođ.
1459	1071	L102	Savski Marof - Kumrovec - DG	18+748	Krap-zag.	Gr.Klanjec	SV+ZV
1460	1072	L102	Savski Marof - Kumrovec - DG	19+544	Krap-zag.	Gr.Klanjec	SV+ZV
1461	1073	L102	Savski Marof - Kumrovec - DG	20+991	Krap-zag.	Gr.Klanjec	SV+ZV
1462	1074	L102	Savski Marof - Kumrovec - DG	22+063	Krap-zag.	Gr.Klanjec	SV+ZV
1463	1075	L102	Savski Marof - Kumrovec - DG	22+900	Krap-zag.	Gr.Klanjec	SV+ZV
1464	1077	L102	Savski Marof - Kumrovec - DG	24+817	Krap-zag.	Gr.Klanjec	Ukid.i svođ.
1465	1360	L205	N.Kapela/Batrina-Našice	17+907	Pož-slav.	Čaglin	SV+ZV
1466	1361	L205	N.Kapela/Batrina-Našice	19+867	Pož-slav.	Čaglin	SV+ZV
1467	1362	L205	N.Kapela/Batrina-Našice	20+711	Pož-slav.	Čaglin	Ukid.i svođ.
1468	1363	L205	N.Kapela/Batrina-Našice	21+924	Pož-slav.	Čaglin	SV+ZV
1469	1365	L205	N.Kapela/Batrina-Našice	26+229	Pož-slav.	Čaglin	SV+ZV
1470	1066	L102	Savski Marof - Kumrovec - DG	15+506	Krap-zag.	Kralj.na S.	SV+ZV
1471	1056	L102	Savski Marof - Kumrovec - DG	8+299	Zagreb.	Mar. Gor.	Ukid.i svođ.
1472	1057	L102	Savski Marof - Kumrovec - DG	9+058	Zagreb.	Mar. Gor.	SV+ZV
1473	1058	L102	Savski Marof - Kumrovec - DG	10+219	Zagreb.	Mar. Gor.	SV+ZV
1474	1067	L102	Savski Marof - Kumrovec - DG	15+866	Krap-zag.	Kralj.na S.	Ukid.i svođ.
1475	1068	L102	Savski Marof - Kumrovec - DG	17+107	Krap-zag.	Kralj.na S.	SV+ZV
1476	1085	L102	Savski Marof - Kumrovec - DG	31+809	Krap-zag.	Kumrovec	SV+ZV
1477	1086	L102	Savski Marof - Kumrovec - DG	32+707	Krap-zag.	Kumrovec	Ukid.i svođ.
1478	1087	L102	Savski Marof - Kumrovec - DG	33+212	Krap-zag.	Kumrovec	SV+ZV
1479	1088	L102	Savski Marof - Kumrovec - DG	33+539	Krap-zag.	Kumrovec	Ukid.i svođ.
1480	1089	L102	Savski Marof - Kumrovec - DG	34+393	Krap-zag.	Kumrovec	SV+ZV
1481	1090	L102	Savski Marof - Kumrovec - DG	36+113	Krap-zag.	Zag.Sela	SV+ZV
1482	1091	L102	Savski Marof - Kumrovec - DG	36+613	Krap-zag.	Zag.Sela	Ukid.i svođ.
1483	1092	L102	Savski Marof - Kumrovec - DG	37+123	Krap-zag.	Zag.Sela	SV+ZV
1484	1093	L102	Savski Marof - Kumrovec - DG	37+440	Krap-zag.	Zag.Sela	Ukid.i svođ.
1485	1475	L213	Lupoglav-Raša	2+725	Istarska	Lupoglav	Ukid.i svođ.
1486	1476	L213	Lupoglav-Raša	4+369	Istarska	Lupoglav	SV+ZV
1487	1477	L213	Lupoglav-Raša	5+732	Istarska	Lupoglav	SV+ZV
1488	1478	L213	Lupoglav-Raša	5+888	Istarska	Lupoglav	Ukid.i svođ.
1489	1479	L213	Lupoglav-Raša	8+906	Istarska	Lupoglav	Ukid.i svođ.
1490	1480	L213	Lupoglav-Raša	9+535	Istarska	Lupoglav	Ukid.i svođ.
1491	1481	L213	Lupoglav-Raša	10+860	Istarska	Lupoglav	SV+ZV
1492	1482	L213	Lupoglav-Raša	11+844	Istarska	Lupoglav	SV+ZV
1493	1483	L213	Lupoglav-Raša	12+760	Istarska	Lupoglav	Ukid.i svođ.
1494	1484	L213	Lupoglav-Raša	13+340	Istarska	Lupoglav	SV+ZV
1495	1065	L102	Savski Marof - Kumrovec - DG	14+791	Zagreb.	Dubravice	SV+ZV
1496	1059	L102	Savski Marof - Kumrovec - DG	11+105	Zagreb.	Dubravice	SV+ZV
1497	1060	L102	Savski Marof - Kumrovec - DG	11+659	Zagreb.	Dubravice	Ukid.i svođ.
1498	1061	L102	Savski Marof - Kumrovec - DG	12+452	Zagreb.	Dubravice	SV+ZV
1499	1062	L102	Savski Marof - Kumrovec - DG	12+987	Zagreb.	Dubravice	Ukid.i svođ.
1500	1063	L102	Savski Marof - Kumrovec - DG	13+620	Zagreb.	Dubravice	SV+ZV
1501	1064	L102	Savski Marof - Kumrovec - DG	14+034	Zagreb.	Dubravice	Ukid.i svođ.

Rang	Redni broj	Oznaka pruge	Naziv pruge	Kilometarski položaj prijelaza na pruzi	Županija	Grad ili općina	Konačno tehničko rješenje
1502	702	R103	Dg-Knin	123+518	BiH		SV+ZV
1503	704	R103	Dg-Knin	133+046	BiH		Ukid.i svod.
1504	705	R103	Dg-Knin	133+434	BiH		SV+ZV
1505	1078	L102	Savski Marof - Kumrovec - DG	27+142	R.Sloven.	Šmarje	SV+ZV
1506	1079	L102	Savski Marof - Kumrovec - DG	27+501	R.Sloven.	Šmarje	SV+ZV
1507	1080	L102	Savski Marof - Kumrovec - DG	27+973	R.Sloven.	Šmarje	SV+ZV
1508	1081	L102	Savski Marof - Kumrovec - DG	28+382	R.Sloven.	Šmarje	SV+ZV
1509	1082	L102	Savski Marof - Kumrovec - DG	28+848	R.Sloven.	Šmarje	SV+ZV
1510	1083	L102	Savski Marof - Kumrovec - DG	29+788	R.Sloven.	Šmarje	SV+ZV
1511	1084	L102	Savski Marof - Kumrovec - DG	30+339	R.Sloven.	Šmarje	SV+ZV+POL

Tablica 5: Lista ŽCP-a i PP-a objedinjenih financiranjem iz zajma Svjetske banke

Rang	Redni broj	Oznaka pruge	Naziv pruge	Kilometarski položaj prijelaza na pruzi	Županija	Grad ili općina	Konačno tehničko rješenje
1	395	M502	Zagreb Gk - Sisak - Novska	377+975	Sis-mos.	Gr.Sisak	SV+ZV+POL+D
2	177	M202	Zagreb Gk - Rijeka	477+837	Karlovač.	G.Karlov.	SV+ZV+M.O.
3	890	R202	Varaždin - Dalj	31+495	Osj-bar	Gr.Osijek	SV+ZV+POL
4	681	R101	DG - Buzet - Pula	118+104	Istarska	Gr.Pula	SV+ZV+POL
5	868	R201	Zaprešić - Čakovec	85+858	Varaždin.	G.Varaž.	SV+ZV+POL
6	1109	L103	Karlovac - Kamanje - DG	19+186	Karlovač.	Gr.Ozalj	SV+ZV+POL
7	535	M604	Oštarije - Knin - Split	310+352	Split-dal.	G.Kaštela	SV+ZV+POL
8	54	M103	Dugo Selo - Novska	71+602	Zagreb.	Kloštar Iv.	SV+ZV+POL
9	1209	L203	Križevci - Bjelovar - Kloštar	29+266	Bjel-bil.	G.Bjelov.	SV+ZV+POL
10	48	M103	Dugo Selo - Novska	58+287	Zagreb.	Križ	SV+ZV+POL
11	854	R201	Zaprešić - Čakovec	73+165	Varaždin.	G.N.Marof	SV+ZV+POL
12	1135	L201	Varaždin - Golubovec	12+134	Varaždin.	Gr.Ivanec	SV+ZV+POL
13	1016	R202	Varaždin - Dalj	230+489	Varaždin.	G.Ludbreg	SV+ZV+POL
14	319	M402	Sava - Zagreb Klara	1+178	G. Zgb	G. Zgb	SV+ZV+POL+D
15	813	R201	Zaprešić - Čakovec	28+480	Krap-zag.	Gr.Zabok	Ukid.i svod.
16	1454	L209	Vinkovci-Županja	26+296	Vuk-srij.	G.Županja	SV+ZV+POL
17	410	M502	Zagreb Gk - Sisak - Novska	417+559	G. Zgb	G. Zgb	SV+ZV+POL+D
18	1022	R202	Varaždin - Dalj	238+015	Varaždin.	Jalžabet	SV+ZV+POL
19	898	R202	Varaždin - Dalj	46+341	Osj-bar	Bizovac	SV+ZV+POL
20	275	M302	Osijek - Strizivojna-Vrpolje	11+906	Osj-bar	Čepin	SV+ZV+POL
21	976	R202	Varaždin - Dalj	171+492	Kop-križ.	Kloš. Pod.	SV+ZV+POL
22	841	R201	Zaprešić - Čakovec	57+260	Krap-zag.	Hrašćina	SV+ZV+POL
23	1132	L201	Varaždin - Golubovec	8+813	Varaždin.	Vidovec	SV+ZV+POL
24	1455	L209	Vinkovci-Županja	27+161	Vuk-srij.	G.Županja	SV+ZV+POL
25	1017	R202	Varaždin - Dalj	232+147	Varaždin.	D.Martijan.	SV+ZV+POL
26	394	M502	Zagreb Gk - Sisak - Novska	376+548	Sis-mos.	Gr.Sisak	SV+ZV+POL
27	191	M202	Zagreb Gk - Rijeka	509+425	Karlovač.	Gr.Ogulin	SV+ZV+POL
28	90	M104	Novska-Tovarnik-DG	230+785	Brod-pos	Sibinj	SV+ZV+POL
29	78	M104	Novska-Tovarnik-DG	188+118	Osj-bar	Strizivojna	SV+ZV+POL+D
30	87	M104	Novska-Tovarnik-DG	216+152	Brod-pos	G. Vrba	SV+ZV+POL

Rang	Redni broj	Oznaka pruge	Naziv pruge	Kilometarski položaj prijelaza na pruzi	Županija	Grad ili općina	Konačno tehničko rješenje
31	764	R106	Zabok - Đurmanec - DG	11+680	Krap-zag.	G.Krapina	SV+ZV+POL
32	348	M501	DG - Čakovec - Kotoriba - DG	81+287	Međim.	Goričan	SV+ZV+POL
33	896	R202	Varaždin - Dalj	42+387	Osj-bar	Bizovac	SV+ZV+POL
34	902	R202	Varaždin - Dalj	58+280	Osj-bar	Koška	SV+ZV+POL
35	858	R201	Zaprešić - Čakovec	76+269	Varaždin.	Sv.Ilija	SV+ZV+POL
36	974	R202	Varaždin - Dalj	170+068	Kop-križ.	Kloš. Pod.	SV+ZV+POL
37	736	R105	Vinkovci - Drenovci - DG	18+300	Vuk-srij.	Otok	SV+ZV+POL
38	614	R101	DG - Buzet - Pula	59+565	Istarska	Cerovlje	SV+ZV+POL
39	624	R101	DG - Buzet - Pula	66+188	Istarska	Cerovlje	SV+ZV+POL
40	640	R101	DG - Buzet - Pula	81+866	Istarska	Sv.P.u Šu.	SV+ZV+POL
41	57	M103	Dugo Selo - Novska	80+092	Zagreb.	G.D.Selo	SV+ZV+POL
42	39	M103	Dugo Selo - Novska	38+022	Sis-mos.	Popovača	SV+ZV+POL
43	288	M302	Osijek - Strizivojna-Vrpolje	37+222	Osj-bar	Gr.Đakovo	SV+ZV+POL
44	900	R202	Varaždin - Dalj	56+373	Osj-bar	Koška	SV+ZV+POL
45	759	R106	Zabok - Đurmanec - DG	8+863	Krap-zag.	Sv.Kr. Zač.	SV+ZV+POL
46	999	R202	Varaždin - Dalj	199+193	Kop-križ.	Kop.Bregi	SV+ZV+POL
47	597	R101	DG - Buzet - Pula	40+829	Istarska	Gr.Buzet	SV+ZV+POL
48	622	R101	DG - Buzet - Pula	63+680	Istarska	Cerovlje	SV+ZV+POL+D
49	278	M302	Osijek - Strizivojna-Vrpolje	16+051	Osj-bar	Vladislavci	SV+ZV+POL
50	620	R101	DG - Buzet - Pula	62+501	Istarska	Cerovlje	SV+ZV+POL

Tablica 6: Lista ŽCP-a i PP-a objedinjenih u postojećim EU programima sufinanciranja

Rang	Redni broj	Oznaka pruge	Naziv pruge	Kilometarski položaj prijelaza na pruzi	Županija	Grad ili općina	Konačno tehničko rješenje
1	17	M102	Zagreb Gk - Dugo Selo	436+329	G. Zgb	G. Zgb	SV+ZV+POL+D
2	18	M102	Zagreb Gk - Dugo Selo	439+470	G. Zgb	G. Zgb	SV+ZV+POL+D
3	20	M102	Zagreb Gk - Dugo Selo	440+295	G. Zgb	G. Zgb	SV+ZV+POL+D
4	233	M202	Zagreb Gk - Rijeka	652+783	Prim-gor.	Gr.Rijeka	SV+ZV+POL
5	21	M102	Zagreb Gk - Dugo Selo	444+802	Zagreb.	G. D.Selo	SV+ZV+POL+D
6	156	M202	Zagreb Gk - Rijeka	436+206	G. Zgb	G. Zgb	SV+ZV+POL
7	1434	L208	Vinkovci-Osijek	32+444	Osj-bar.	Gr.Osijek	SV+ZV+POL
8	157	M202	Zagreb Gk - Rijeka	436+981	G. Zgb	G. Zgb	SV+ZV+POL
9	159	M202	Zagreb Gk - Rijeka	442+312	G. Zgb	G. Zgb	SV+ZV+POL
10	161	M202	Zagreb Gk - Rijeka	446+363	Zagreb.	G. Samob.	SV+ZV+POL
11	175	M202	Zagreb Gk - Rijeka	473+686	Karlovač.	G.Karlov.	SV+ZV+POL
12	145	M201	DG-Botovo-DugoSelo	511+742	Kop-križ.	Gr.Kopriv.	SV+ZV+POL
13	52	M103	Dugo Selo - Novska	66+868	Zagreb.	G.Ivanić G.	SV+ZV+POL+MO
14	796	R201	Zaprešić - Čakovec	10+383	Zagreb.	G.Zapreš.	SV+ZV+POL
15	59	M103	Dugo Selo - Novska	83+079	Zagreb.	G.D.Selo	SV+ZV+POL
16	118	M201	DG-Botovo-DugoSelo	449+702	Zagreb.	Gr.D.Selo	SV+ZV+POL+D
17	42	M103	Dugo Selo - Novska	42+718	Sis-mos.	Popovača	SV+ZV+POL
18	124	M201	DG-Botovo-DugoSelo	458+843	Zagreb.	Gr.Vrbov.	SV+ZV+POL
19	40	M103	Dugo Selo - Novska	40+249	Sis-mos.	Popovača	SV+ZV+POL
20	51	M103	Dugo Selo - Novska	63+939	Zagreb.	G.Ivanić G.	SV+ZV+POL
21	46	M103	Dugo Selo - Novska	53+171	Zagreb.	Križ	SV+ZV+POL
22	164	M202	Zagreb Gk - Rijeka	451+838	Zagreb.	G.Jastrebov.	SV+ZV+POL
23	36	M103	Dugo Selo - Novska	33+949	Sis-mos.	Popovača	SV+ZV+POL
24	19	M102	Zagreb Gk - Dugo Selo	439+819	G. Zgb	G. Zgb	SV+ZV+POL+D
25	120	M201	DG-Botovo-DugoSelo	452+068	Zagreb.	Brckovlj.	SV+ZV+POL
26	26	M103	Dugo Selo - Novska	10+271	Sis-mos.	Lipovljani	SV+ZV+POL
27	45	M103	Dugo Selo - Novska	48+392	Sis-mos.	V.Ludina	SV+ZV+POL
28	791	R201	Zaprešić - Čakovec	1+053	Zagreb.	G.Zapreš.	SV+ZV+POL
29	142	M201	DG-Botovo-DugoSelo	499+792	Kop-križ.	Sokolovac	SV+ZV+POL
30	810	R201	Zaprešić - Čakovec	25+575	Krap-zag.	Gr.Zabok	SV+ZV+POL
31	60	M103	Dugo Selo - Novska	83+687	Zagreb.	Gr.D.Selo	Ukid.i svod.
32	231	M202	Zagreb Gk - Rijeka	651+071	Prim-gor.	Gr.Rijeka	SV+ZV+M.O.
33	805	R201	Zaprešić - Čakovec	22+198	Krap-zag.	Gr.Zabok	Ukid.i svod.
34	806	R201	Zaprešić - Čakovec	22+806	Krap-zag.	Gr.Zabok	SV+ZV+POL
35	414	M601	Vinkovci-Vukovar	4+648	Vuk-srij.	Nuštar	SV+ZV+POL
36	242	M203	Rijeka - Šapjane - DG	44+783	Prim-gor.	Matulji	SV+ZV+POL
37	803	R201	Zaprešić - Čakovec	18+604	Krap-zag.	V.Trговиš	SV+ZV
38	801	R201	Zaprešić - Čakovec	16+193	Zagreb.	Luka	SV+ZV+POL
39	149	M201	DG-Botovo-DugoSelo	521+343	Kop-križ.	Drnje	SV+ZV+POL
40	143	M201	DG-Botovo-DugoSelo	503+532	Kop-križ.	Gr.Kopriv.	SV+ZV+POL
41	117	M201	DG-Botovo-DugoSelo	447+442	Zagreb.	Gr.D.Selo	SV+ZV+POL+D
42	116	M201	DG-Botovo-DugoSelo	446+143	Zagreb.	Gr.D.Selo	SV+ZV+POL+D
43	37	M103	Dugo Selo - Novska	35+009	Sis-mos.	Popovača	SV+ZV+POL
44	132	M201	DG-Botovo-DugoSelo	479+985	Kop-križ.	G.Križev.	SV+ZV+POL

Rang	Redni broj	Oznaka pruge	Naziv pruge	Kilometarski položaj prijelaza na pruzi	Županija	Grad ili općina	Konačno tehničko rješenje
45	23	M103	Dugo Selo - Novska	1+851	Sis-mos.	G.Novska	SV+ZV+POL+D
46	134	M201	DG-Botovo-DugoSelo	482+975	Kop-križ.	G.Križev.	SV+ZV+M.O.
47	137	M201	DG-Botovo-DugoSelo	487+709	Kop-križ.	G.Križev.	SV+ZV+POL
48	119	M201	DG-Botovo-DugoSelo	451+473	Zagreb.	Brckovlj.	SV+ZV+POL+D
49	162	M202	Zagreb Gk - Rijeka	448+415	Zagreb.	Kl. Selo	SV+ZV+POL+D
50	27	M103	Dugo Selo - Novska	14+482	Sis-mos.	Lipovljani	SV+ZV+POL
51	792	R201	Zaprešić - Čakovec	6+323	Zagreb.	G.Zapreš.	SV+ZV+POL
52	170	M202	Zagreb Gk - Rijeka	463+131	Karlovač.	Draganić	SV+ZV+POL
53	173	M202	Zagreb Gk - Rijeka	467+750	Karlovač.	Draganić	SV+ZV+POL
54	421	M601	Vinkovci-Vukovar	1+925	Vuk-srij.	G.Vukovar	SV+ZV
55	141	M201	DG-Botovo-DugoSelo	497+265	Kop-križ.	Sokolovac	SV+ZV+POL
56	155	M202	Zagreb Gk - Rijeka	435+425	G. Zgb	G. Zgb	SV+ZV+POL
57	158	M202	Zagreb Gk - Rijeka	441+958	G. Zgb	G. Zgb	SV+ZV+POL+D
58	160	M202	Zagreb Gk - Rijeka	443+074	G. Zgb	G. Zgb	SV+ZV+POL
59	176	M202	Zagreb Gk - Rijeka	475+302	Karlovač.	G.Karlov.	Ukid.i svod.
60	226	M202	Zagreb Gk - Rijeka	643+615	Prim-gor.	Gr.Rijeka	SV+ZV+M.O.
61	227	M202	Zagreb Gk - Rijeka	645+040	Prim-gor.	Gr.Rijeka	SV+ZV+M.O.
62	228	M202	Zagreb Gk - Rijeka	645+662	Prim-gor.	Gr.Rijeka	SV+ZV+M.O.
63	229	M202	Zagreb Gk - Rijeka	646+717	Prim-gor.	Gr.Rijeka	SV+ZV+M.O.
64	230	M202	Zagreb Gk - Rijeka	649+581	Prim-gor.	Gr.Rijeka	SV+ZV+M.O.
65	232	M202	Zagreb Gk - Rijeka	651+334	Prim-gor.	Gr.Rijeka	SV+ZV+M.O.
66	807	R201	Zaprešić - Čakovec	23+631	Krap-zag.	Gr.Zabok	SV+ZV+POL
67	237	M203	Rijeka - Šapjane - DG	35+478	Prim-gor.	Matulji	Ukid.i svod.
68	238	M203	Rijeka - Šapjane - DG	38+545	Prim-gor.	Matulji	Ukid.i svod.
69	239	M203	Rijeka - Šapjane - DG	40+413	Prim-gor.	Matulji	Ukid.i svod.
70	30	M103	Dugo Selo - Novska	20+902	Sis-mos.	Gr.Kutina	SV+ZV+POL
71	415	M601	Vinkovci-Vukovar	5+153	Vuk-srij.	Nuštar	SV+ZV
72	58	M103	Dugo Selo - Novska	81+281	Zagreb.	G.D.Selo	SV+ZV+POL
73	34	M103	Dugo Selo - Novska	30+299	Sis-mos.	Gr.Kutina	SV+ZV+POL
74	245	M203	Rijeka - Šapjane - DG	47+389	Prim-gor.	Gr. Rijeka	SV+ZV+M.O.
75	246	M203	Rijeka - Šapjane - DG	50+774	Prim-gor.	Gr. Rijeka	SV+ZV+M.O.
76	247	M203	Rijeka - Šapjane - DG	51+593	Prim-gor.	Gr. Rijeka	SV+ZV+M.O.
77	248	M203	Rijeka - Šapjane - DG	51+788	Prim-gor.	Gr. Rijeka	SV+ZV+M.O.
78	249	M203	Rijeka - Šapjane - DG	52+752	Prim-gor.	Gr. Rijeka	SV+ZV+M.O.
79	250	M203	Rijeka - Šapjane - DG	53+027	Prim-gor.	Gr. Rijeka	SV+ZV+M.O.
80	133	M201	DG-Botovo-DugoSelo	481+482	Kop-križ.	G.Križev.	SV+ZV+POL+D
81	135	M201	DG-Botovo-DugoSelo	484+511	Kop-križ.	G.Križev.	SV+ZV+POL
82	169	M202	Zagreb Gk - Rijeka	460+145	Zagreb.	G.Jastreb.	SV+ZV+POL
83	419	M601	Vinkovci-Vukovar	14+970	Vuk-srij.	G.Vukovar	SV+ZV+POL+D
84	790	R201	Zaprešić - Čakovec	0+722	Zagreb.	G.Zapreš.	SV+ZV+POL+MO
85	793	R201	Zaprešić - Čakovec	7+727	Zagreb.	G.Zapreš.	SV+ZV+POL
86	22	M103	Dugo Selo - Novska	0+617	Sis-mos.	G.Novska	SV+ZV+POL+D
87	25	M103	Dugo Selo - Novska	6+653	Sis-mos.	G.Novska	SV+ZV+POL
88	32	M103	Dugo Selo - Novska	26+965	Sis-mos.	Gr.Kutina	SV+ZV+POL+MO
89	33	M103	Dugo Selo - Novska	28+064	Sis-mos.	Gr.Kutina	Ukid.i svod.
90	35	M103	Dugo Selo - Novska	32+474	Sis-mos.	Gr.Kutina	Ukid.i svod.

Rang	Redni broj	Oznaka pruge	Naziv pruge	Kilometarski položaj prijelaza na pruzi	Županija	Grad ili općina	Konačno tehničko rješenje
91	144	M201	DG-Botovo-DugoSelo	505+234	Kop-križ.	Gr.Kopriv.	SV+ZV+POL
92	412	M601	Vinkovci-Vukovar	0+797	Vuk-srij.	G.Vinkov.	SV+ZV+POL
93	31	M103	Dugo Selo - Novska	22+470	Sis-mos.	Gr.Kutina	Ukid.i svod.
94	167	M202	Zagreb Gk - Rijeka	457+348	Zagreb.	G.Jastreb.	SV+ZV+POL
95	131	M201	DG-Botovo-DugoSelo	476+775	Kop-križ.	G.Križev.	SV+ZV+POL
96	49	M103	Dugo Selo - Novska	60+580	Zagreb.	G.Ivanić G.	Ukid.i svod.
97	50	M103	Dugo Selo - Novska	61+813	Zagreb.	G.Ivanić G.	SV+ZV+POL
98	53	M103	Dugo Selo - Novska	68+768	Zagreb.	G.Ivanić G.	SV+ZV+POL
99	24	M103	Dugo Selo - Novska	4+274	Sis-mos.	G.Novska	Ukid.i svod.
100	121	M201	DG-Botovo-DugoSelo	454+747	Zagreb.	Gr.Vrbov.	SV+ZV+POL
101	122	M201	DG-Botovo-DugoSelo	455+432	Zagreb.	Gr.Vrbov.	SV+ZV+POL
102	123	M201	DG-Botovo-DugoSelo	457+568	Zagreb.	Gr.Vrbov.	SV+ZV+POL
103	125	M201	DG-Botovo-DugoSelo	461+093	Zagreb.	Gr.Vrbov.	SV+ZV+POL+D
104	136	M201	DG-Botovo-DugoSelo	485+436	Kop-križ.	G.Križev.	SV+ZV+M.O.
105	138	M201	DG-Botovo-DugoSelo	488+659	Kop-križ.	G.Križev.	SV+ZV+M.O.
106	139	M201	DG-Botovo-DugoSelo	492+340	Kop-križ.	G.Križev.	SV+ZV+POL
107	163	M202	Zagreb Gk - Rijeka	450+894	Zagreb.	G.Jastreb.	SV+ZV+POL
108	165	M202	Zagreb Gk - Rijeka	452+771	Zagreb.	G.Jastreb.	SV+ZV+POL
109	166	M202	Zagreb Gk - Rijeka	454+257	Zagreb.	G.Jastreb.	SV+ZV+POL
110	168	M202	Zagreb Gk - Rijeka	460+002	Zagreb.	G.Jastreb.	Ukid.i svod.
111	38	M103	Dugo Selo - Novska	36+766	Sis-mos.	Popovača	Ukid.i svod.
112	41	M103	Dugo Selo - Novska	41+931	Sis-mos.	Popovača	SV+ZV+POL
113	47	M103	Dugo Selo - Novska	56+146	Zagreb.	Križ	SV+ZV+POL
114	146	M201	DG-Botovo-DugoSelo	513+839	Kop-križ.	Gr.Kopriv.	SV+ZV+POL
115	55	M103	Dugo Selo - Novska	72+836	Zagreb.	Brckovlj.	Ukid.i svod.
116	56	M103	Dugo Selo - Novska	73+849	Zagreb.	Brckovlj.	SV+ZV+POL
117	413	M601	Vinkovci-Vukovar	2+245	Vuk-srij.	G.Vinkov.	SV+ZV
118	28	M103	Dugo Selo - Novska	16+358	Sis-mos.	Lipovljani	SV+ZV+POL
119	43	M103	Dugo Selo - Novska	45+584	Sis-mos.	V.Ludina	SV+ZV+POL
120	44	M103	Dugo Selo - Novska	46+890	Sis-mos.	V.Ludina	Ukid.i svod.
121	29	M103	Dugo Selo - Novska	18+168	Sis-mos.	Lipovljani	SV+ZV+POL
122	794	R201	Zaprešić - Čakovec	8+450	Zagreb.	G.Zapreš.	Ukid.i svod.
123	795	R201	Zaprešić - Čakovec	9+804	Zagreb.	G.Zapreš.	Ukid.i svod.
124	126	M201	DG-Botovo-DugoSelo	465+449	Zagreb.	Gradec	SV+ZV+POL
125	127	M201	DG-Botovo-DugoSelo	467+164	Zagreb.	Gradec	SV+ZV+POL
126	128	M201	DG-Botovo-DugoSelo	469+505	Zagreb.	Gradec	SV+ZV+M.O.
127	129	M201	DG-Botovo-DugoSelo	472+580	Zagreb.	Gradec	SV+ZV+POL
128	130	M201	DG-Botovo-DugoSelo	474+118	Zagreb.	Gradec	SV+ZV+POL
129	171	M202	Zagreb Gk - Rijeka	464+506	Karlovač.	Draganić	SV+ZV+POL
130	172	M202	Zagreb Gk - Rijeka	465+850	Karlovač.	Draganić	SV+ZV+POL
131	174	M202	Zagreb Gk - Rijeka	470+072	Karlovač.	Draganić	SV+ZV+POL
132	195	M202	Zagreb Gk - Rijeka	526+667	Karlovač.	Josipdol	SV+ZV+POL
133	420	M601	Vinkovci-Vukovar	0+919	Vuk-srij.	G.Vukovar	SV+ZV
134	809	R201	Zaprešić - Čakovec	24+740	Krap-zag.	Gr.Zabok	M.O.
135	140	M201	DG-Botovo-DugoSelo	495+925	Kop-križ.	Sokolovac	SV+ZV+M.O.
136	244	M203	Rijeka - Šapjane - DG	46+215	Prim-gor.	Matulji	SV+ZV+POL

Rang	Redni broj	Oznaka pruge	Naziv pruge	Kilometarski položaj prijelaza na pruzi	Županija	Grad ili općina	Konačno tehničko rješenje
137	804	R201	Zaprešić - Čakovec	20+223	Krap-zag.	Gr.Zabok	SV+ZV+POL
138	416	M601	Vinkovci-Vukovar	7+940	Vuk-srij.	Trpinja	SV+ZV+POL
139	234	M203	Rijeka - Šapjane - DG	29+239	Prim-gor.	Matulji	Ukid.i svod.
140	235	M203	Rijeka - Šapjane - DG	29+998	Prim-gor.	Matulji	SV+ZV+POL
141	236	M203	Rijeka - Šapjane - DG	30+904	Prim-gor.	Matulji	Ukid.i svod.
142	240	M203	Rijeka - Šapjane - DG	41+319	Prim-gor.	Matulji	SV+ZV+M.O.
143	241	M203	Rijeka - Šapjane - DG	43+039	Prim-gor.	Matulji	SV+ZV+POL
144	243	M203	Rijeka - Šapjane - DG	45+778	Prim-gor.	Matulji	SV+ZV+POL+D
145	802	R201	Zaprešić - Čakovec	17+660	Krap-zag.	V.Trговиš	Ukid.i svod.
146	147	M201	DG-Botovo-DugoSelo	515+984	Kop-križ.	Peteranec	SV+ZV+POL
147	148	M201	DG-Botovo-DugoSelo	519+474	Kop-križ.	Drnje	SV+ZV+POL+D
148	150	M201	DG-Botovo-DugoSelo	522+717	Kop-križ.	Drnje	SV+ZV+POL
149	417	M601	Vinkovci-Vukovar	11+140	Vuk-srij.	Trpinja	SV+ZV+POL
150	799	R201	Zaprešić - Čakovec	13+475	Zagreb.	Luka	SV+ZV+POL
151	797	R201	Zaprešić - Čakovec	11+916	Zagreb.	Luka	Ukid.i svod.
152	798	R201	Zaprešić - Čakovec	12+512	Zagreb.	Luka	SV+ZV
153	800	R201	Zaprešić - Čakovec	14+763	Zagreb.	Luka	Ukid.i svod.
154	418	M601	Vinkovci-Vukovar	12+168	Vuk-srij.	Trpinja	SV+ZV

Tablica 7: Lista ŽCP-a i PP-a predviđenih za prijavu za EU sufinanciranje

Rang	Redni broj	Oznaka pruge	Naziv pruge	Kilometarski položaj prijelaza na pruzi	Županija	Grad ili općina	Konačno tehničko rješenje
1	11	M102	Zagreb Gk - Dugo Selo	430+112	G. Zgb	G. Zgb	SV+ZV+POL+D
2	12	M102	Zagreb Gk - Dugo Selo	430+661	G. Zgb	G. Zgb	SV+ZV+POL+D
3	13	M102	Zagreb Gk - Dugo Selo	432+393	G. Zgb	G. Zgb	SV+ZV+POL+D
4	16	M102	Zagreb Gk - Dugo Selo	435+465	G. Zgb	G. Zgb	SV+ZV+POL+D
5	1	M101	DG-Savski Marof-Zagreb Gk	426+357	G. Zgb	G. Zgb	SV+ZV+POL+D
6	2	M101	DG-Savski Marof-Zagreb Gk	427+014	G. Zgb	G. Zgb	SV+ZV+POL+D
7	3	M101	DG-Savski Marof-Zagreb Gk	428+853	G. Zgb	G. Zgb	SV+ZV+POL
8	323	M405	Zagreb ZK - Trešnjevka	0+214	G. Zgb	G. Zgb	SV+ZV+POL+D
9	521	M604	Oštarije - Knin - Split	276+620	Šib-Knin.	Gr.Šibenik	SV+ZV+POL
10	390	M502	Zagreb Gk - Sisak - Novska	367+270	Sis-mos.	Gr.Sisak	SV+ZV+POL
11	154	M202	Zagreb Gk - Rijeka	432+273	G. Zgb	G. Zgb	SV+ZV+POL
12	531	M604	Oštarije - Knin - Split	307+936	Split-dal.	G.Kaštela	SV+ZV+POL
13	404	M502	Zagreb Gk - Sisak - Novska	400+076	Zagreb.	Gr .V.G.	SV+ZV+POL
14	405	M502	Zagreb Gk - Sisak - Novska	403+752	Zagreb.	Gr .V.G.	SV+ZV+POL
15	869	R201	Zaprešić - Čakovec	88+349	Varaždin.	G.Varaž.	SV+ZV+POL+D
16	591	M607	Perković - Šibenik	19+888	Šib-Knin.	G.Šibenik	SV+ZV+POL
17	251	M301	DG - Beli Manastir - Osijek	1+353	Osj-bar	Gr.Osijek	SV+ZV+POL+D
18	886	R202	Varaždin - Dalj	24+458	Osj-bar	Gr.Osijek	SV+ZV+POL+D
19	731	R105	Vinkovci - Drenovci - DG	3+051	Vuk-srij.	G.Vinkovci	SV+ZV+POL
20	1146	L201	Varaždin - Golubovec	22+129	Varaždin.	Gr.Ivanec	SV+ZV+POL
21	1003	R202	Varaždin - Dalj	205+621	Kop-križ.	G.Koprivn.	SV+ZV+POL

Rang	Redni broj	Oznaka pruge	Naziv pruge	Kilometarski položaj prijelaza na pruzi	Županija	Grad ili općina	Konačno tehničko rješenje
22	536	M604	Oštarije - Knin - Split	313+046	Split-dal.	G.Kaštela	SV+ZV+POL
23	538	M604	Oštarije - Knin - Split	315+279	Split-dal.	G.Kaštela	SV+ZV+POL
24	1040	L101	Čakovec - M.Središće - DG	7+246	Međim.	G.Čakov.	SV+ZV+POL
25	325	M407	Sava - Velika Gorica	11+856	Zagreb.	Gr .V.G.	SV+ZV+POL
26	1432	L208	Vinkovci-Osijek	30+055	Osj-bar.	Gr.Osijek	SV+ZV+POL
27	766	R106	Zabok - Đurmanec - DG	13+593	Krap-zag.	G.Krapina	SV+ZV+POL
28	883	R202	Varaždin - Dalj	18+564	Osj-bar	Gr.Osijek	SV+ZV+POL+MO
29	884	R202	Varaždin - Dalj	20+911	Osj-bar	Gr.Osijek	SV+ZV+POL+MO
30	885	R202	Varaždin - Dalj	21+749	Osj-bar	Gr.Osijek	SV+ZV+POL+MO
31	1352	L205	N.Kapela/Batrina-Našice	0+479	Osj-bar	Gr.Našice	SV+ZV
32	387	M502	Zagreb Gk - Sisak - Novska	362+188	Sis-mos.	Gr.Sisak	SV+ZV+POL
33	683	R101	DG - Buzet - Pula	119+572	Istarska	Gr.Pula	SV+ZV+POL
34	901	R202	Varaždin - Dalj	57+077	Osj-bar	Koška	SV+ZV+POL
35	14	M102	Zagreb Gk - Dugo Selo	433+389	G. Zgb	G. Zgb	SV+ZV+POL+D
36	15	M102	Zagreb Gk - Dugo Selo	434+688	G. Zgb	G. Zgb	SV+ZV+POL+D
37	315	M401	Sesvete - Sava	0+318	G. Zgb	G. Zgb	SV+ZV+POL+D
38	316	M401	Sesvete - Sava	1+606	G. Zgb	G. Zgb	SV+ZV+POL+D
39	1502	OR	Osijek - Dravska obala	1+350	Osj-bar	Gr.Osijek	SV+ZV+POL+D
40	391	M502	Zagreb Gk - Sisak - Novska	369+521	Sis-mos.	Gr.Sisak	SV+ZV+POL
41	1145	L201	Varaždin - Golubovec	21+329	Varaždin.	Gr.Ivanec	SV+ZV+POL
42	1181	L202	Hum-Lug - Gornja Stubica	10+336	Krap-zag.	G.D.Stub.	SV+ZV+POL
43	1028	R202	Varaždin - Dalj	244+971	Varaždin.	G.Varaž.	SV+ZV+POL
44	913	R202	Varaždin - Dalj	79+288	Osj-bar	Đurđenov.	SV+ZV+POL
45	1269	L204	Banova Jaruga - Pčelić	28+442	Pož-slav.	Gr.Pakrac	SV+ZV
46	1393	L206	Pleternica-Velika	13+269	Pož-slav.	Gr.Požega	SV+ZV+POL
47	1255	L204	Banova Jaruga - Pčelić	9+034	Pož-slav.	Gr.Lipik	SV+ZV+POL
48	1262	L204	Banova Jaruga - Pčelić	21+809	Pož-slav.	Gr.Lipik	SV+ZV+POL
49	1150	L201	Varaždin - Golubovec	25+516	Varaždin.	G.Lepogl.	SV+ZV+POL
50	336	M501	DG - Čakovec - Kotoriba - DG	62+815	Međim.	G.Čakov.	SV+ZV+POL
51	1222	L203	Križevci - Bjelovar - Kloštar	41+610	Bjel-bil.	V.Trojstvo	SV+ZV+POL
52	539	M604	Oštarije - Knin - Split	316+106	Split-dal.	G.Kaštela	SV+ZV+POL
53	1119	L201	Varaždin - Golubovec	1+082	Varaždin.	G.Varaž.	SV+ZV+POL
54	690	R102	Sunja - Volinja - DG	8+865	Sis-mos.	Majur	SV+ZV+POL
55	874	R201	Zaprešić - Čakovec	98+288	Međim.	G.Čakov.	SV+ZV+POL+D
56	294	M302	Osijek - Strizivojna-Vrpolje	43+397	Osj-bar	Gr.Đakovo	SV+ZV+POL
57	808	R201	Zaprešić - Čakovec	24+217	Krap-zag.	Gr.Zabok	SV+ZV
58	1045	L101	Čakovec - M.Središće - DG	12+472	Međim.	Vratišinec	SV+ZV+POL
59	870	R201	Zaprešić - Čakovec	91+843	Međim.	Nedelišće	SV+ZV+POL
60	1207	L203	Križevci - Bjelovar - Kloštar	26+302	Bjel-bil.	G.Bjelov.	SV+ZV+POL
61	1210	L203	Križevci - Bjelovar - Kloštar	29+865	Bjel-bil.	G.Bjelov.	SV+ZV+POL
62	84	M104	Novska-Tovarnik-DG	206+258	Brod-pos	Garčin	SV+ZV+POL+D
63	1214	L203	Križevci - Bjelovar - Kloštar	33+782	Bjel-bil.	G.Bjelov.	SV+ZV+POL
64	1215	L203	Križevci - Bjelovar - Kloštar	34+810	Bjel-bil.	G.Bjelov.	SV+ZV+POL
65	184	M202	Zagreb Gk - Rijeka	495+929	Karlovač.	G. D.Resa	SV+ZV+POL
66	100	M104	Novska-Tovarnik-DG	266+019	Brod-pos	Rešetari	SV+ZV+POL

Rang	Redni broj	Oznaka pruge	Naziv pruge	Kilometarski položaj prijelaza na pruzi	Županija	Grad ili općina	Konačno tehničko rješenje
67	89	M104	Novska-Tovarnik-DG	228+897	Brod-pos	Sibinj	SV+ZV+POL
68	96	M104	Novska-Tovarnik-DG	251+227	Brod-pos	N. Kapela	SV+ZV+POL
69	107	M104	Novska-Tovarnik-DG	288+045	Brod-pos	Okučani	SV+ZV+POL
70	81	M104	Novska-Tovarnik-DG	198+582	Brod-pos	D.Andrij.	SV+ZV+POL+D
71	1435	L209	Vinkovci-Županja	1+443	Vuk-srij.	G.Vinkovci	SV+ZV
72	771	R106	Zabok - Đurmanec - DG	16+713	Krap-zag.	G.Krapina	SV+ZV+POL
73	205	M202	Zagreb Gk - Rijeka	553+966	Prim-gor.	G.Vrbov.	SV+ZV+POL
74	106	M104	Novska-Tovarnik-DG	286+691	Brod-pos	G.Bogić.	SV+ZV+POL+D
75	105	M104	Novska-Tovarnik-DG	279+984	Brod-pos	Dragalić	SV+ZV+POL
76	104	M104	Novska-Tovarnik-DG	277+472	Brod-pos	Dragalić	SV+ZV+POL
77	1140	L201	Varaždin - Golubovec	17+240	Varaždin.	Gr.Ivanec	SV+ZV+POL
78	1143	L201	Varaždin - Golubovec	19+826	Varaždin.	Gr.Ivanec	SV+ZV+POL
79	946	R202	Varaždin - Dalj	140+814	Virov-pod	G.Virovit.	SV+ZV+POL
80	947	R202	Varaždin - Dalj	141+716	Virov-pod	G.Virovit.	SV+ZV+POL
81	748	R106	Zabok - Đurmanec - DG	1+296	Krap-zag.	Gr.Zabok	SV+ZV+POL+MO
82	339	M501	DG - Čakovec - Kotoriba - DG	69+519	Međim.	Mal.Subot.	SV+ZV+POL+D
83	821	R201	Zaprešić - Čakovec	35+147	Krap-zag.	Bedekov.	SV+ZV+POL
84	1397	L206	Pleternica-Velika	15+423	Pož-slav.	Gr.Požega	SV+ZV+POL
85	1014	R202	Varaždin - Dalj	227+275	Varaždin.	G.Ludbreg	SV+ZV+POL
86	492	M604	Oštarije - Knin - Split	227+401	Šib-Knin.	Gr.Knin	SV+ZV+POL
87	505	M604	Oštarije - Knin - Split	244+477	Šib-Knin.	Gr.Drniš	SV+ZV+POL+D
88	508	M604	Oštarije - Knin - Split	248+132	Šib-Knin.	Gr.Drniš	SV+ZV+POL+D
89	220	M202	Zagreb Gk - Rijeka	607+719	Prim-gor.	Fužine	SV+ZV+POL
90	340	M501	DG - Čakovec - Kotoriba - DG	70+322	Međim.	Mal.Subot.	SV+ZV+POL
91	1010	R202	Varaždin - Dalj	222+485	Varaždin.	G.Ludbreg	SV+ZV+POL
92	627	R101	DG - Buzet - Pula	71+055	Istarska	Gr.Pazin	SV+ZV+POL
93	812	R201	Zaprešić - Čakovec	27+426	Krap-zag.	Gr.Zabok	SV+ZV+POL
94	255	M301	DG - Beli Manastir - Osijek	9+717	Osj-bar	Darda	SV+ZV+POL
95	1409	L207	Bizovac - Belišće	9+950	Osj-bar	G.Valpovo	SV+ZV+POL
96	865	R201	Zaprešić - Čakovec	81+545	Varaždin.	Sv.Ilija	SV+ZV+POL
97	1213	L203	Križevci - Bjelovar - Kloštar	32+735	Bjel-bil.	G.Bjelov.	SV+ZV+POL
98	1153	L201	Varaždin - Golubovec	27+445	Varaždin.	G.Lepogl.	SV+ZV+POL
99	943	R202	Varaždin - Dalj	135+614	Virov-pod	Suhopolje	SV+ZV+POL
100	1235	L203	Križevci - Bjelovar - Kloštar	53+904	Kop-križ.	G.Đurdev.	SV+ZV+POL
101	423	M602	Škrjevo - Bakar	8+169	Prim-gor.	Gr.Bakar	SV+ZV+POL+D
102	425	M602	Škrjevo - Bakar	10+361	Prim-gor.	Gr.Bakar	SV+ZV+POL+D
103	317	M401	Sesvete - Sava	2+594	G. Zgb	G. Zgb	SV+ZV+POL+D
104	1031	R202	Varaždin - Dalj	249+430	Varaždin.	G.Varaž.	SV+ZV+POL+D
105	864	R201	Zaprešić - Čakovec	80+503	Varaždin.	Sv.Ilija	SV+ZV+POL
106	331	M501	DG - Čakovec - Kotoriba - DG	56+245	Međim.	Nedelišće	SV+ZV+POL
107	1021	R202	Varaždin - Dalj	236+496	Varaždin.	Jaižabet	SV+ZV+POL
108	1178	L202	Hum-Lug - Gornja Stubica	8+905	Krap-zag.	G.D.Stub.	SV+ZV+POL
109	430	M604	Oštarije - Knin - Split	10+765	Karlovač.	Josipdol	SV+ZV+POL+D
110	903	R202	Varaždin - Dalj	61+019	Osj-bar	Koška	SV+ZV+POL
111	1200	L203	Križevci - Bjelovar - Kloštar	17+273	Kop-križ.	Sv.Iv.Žab.	SV+ZV+POL
112	516	M604	Oštarije - Knin - Split	265+622	Šib-Knin.	Unešić	SV+ZV+POL
113	739	R105	Vinkovci - Drenovci - DG	30+469	Vuk-srij.	Nijemci	SV+ZV+POL

Rang	Redni broj	Oznaka pruge	Naziv pruge	Kilometarski položaj prijelaza na pruzi	Županija	Grad ili općina	Konačno tehničko rješenje
114	561	M606	Knin - Zadar	50+970	Zadarska	G.Benkov.	SV+ZV+POL
115	524	M604	Oštarije - Knin - Split	284+820	Split-dal.	Prim.Dol.	SV+ZV+POL
116	525	M604	Oštarije - Knin - Split	285+214	Split-dal.	Prim.Dol.	SV+ZV+POL
117	513	M604	Oštarije - Knin - Split	259+076	Šib-Knin.	Unešić	SV+ZV+POL
118	310	M304	DG - Metković - Ploče	177+555	Dubr-ner.	K.Norin.	SV+ZV+POL
119	437	M604	Oštarije - Knin - Split	27+180	Karlovač.	Plaški	SV+ZV+POL+D
120	328	M501	DG - Čakovec - Kotoriba - DG	52+243	Međim.	Nedelišće	SV+ZV+POL
121	743	R105	Vinkovci - Drenovci - DG	45+310	Vuk-srij.	Drenovci	SV+ZV+POL
122	680	R101	DG - Buzet - Pula	114+940	Istarska	Vodnjan	SV+ZV+POL
123	891	R202	Varaždin - Dalj	32+395	Osj-bar	Gr.Osijek	SV+ZV+POL
124	1175	L202	Hum-Lug - Gornja Stubica	7+485	Krap-zag.	Stub. T.	SV+ZV+POL
125	1293	L204	Banova Jaruga - Pčelić	53+812	Bjel-bil.	G.Daruvar	SV+ZV+POL
126	1270	L204	Banova Jaruga - Pčelić	28+868	Pož-slav.	Gr.Pakrac	SV+ZV
127	1220	L203	Križevci - Bjelovar - Kloštar	39+871	Bjel-bil.	V.Trojstvo	SV+ZV+POL
128	647	R101	DG - Buzet - Pula	87+875	Istarska	Žminj	SV+ZV+POL
129	1219	L203	Križevci - Bjelovar - Kloštar	38+153	Bjel-bil.	V.Trojstvo	SV+ZV+POL
130	1221	L203	Križevci - Bjelovar - Kloštar	40+603	Bjel-bil.	V.Trojstvo	SV+ZV+POL
131	1118	L201	Varaždin - Golubovec	0+435	Varaždin.	G.Varaž.	SV+ZV+POL+D
132	654	R101	DG - Buzet - Pula	91+573	Istarska	Kanfanar	SV+ZV+POL+D
133	1445	L209	Vinkovci-Županja	15+511	Vuk-srij.	Cerna	SV+ZV+POL
134	579	M606	Knin - Zadar	78+684	Zadarska	Zemun. D.	SV+ZV+POL
135	1400	L206	Pleternica-Velika	21+092	Pož-slav.	Velika	SV+ZV+POL
136	778	R106	Zabok - Đurmanec - DG	21+320	Krap-zag.	Đurmanec	SV+ZV+POL
137	1281	L204	Banova Jaruga - Pčelić	42+163	Bjel-bil.	Sirač	SV+ZV+POL
138	1164	L201	Varaždin - Golubovec	32+447	Krap-zag.	N.Golub.	SV+ZV+POL
139	593	R101	DG - Buzet - Pula	35+348	Istarska	Gr.Buzet	SV+ZV+POL
140	1319	L204	Banova Jaruga - Pčelić	77+461	Bjel-bil.	Đulovac	SV+ZV+POL
141	753	R106	Zabok - Đurmanec - DG	4+145	Krap-zag.	Sv.Kr. Zač.	SV+ZV+POL
142	757	R106	Zabok - Đurmanec - DG	7+442	Krap-zag.	Sv.Kr. Zač.	SV+ZV+POL
143	761	R106	Zabok - Đurmanec - DG	9+831	Krap-zag.	Sv.Kr. Zač.	SV+ZV+POL
144	1180	L202	Hum-Lug - Gornja Stubica	9+779	Krap-zag.	G.D.Stub.	SV+ZV+POL
145	1155	L201	Varaždin - Golubovec	28+325	Varaždin.	G.Lepogl.	SV+ZV
146	899	R202	Varaždin - Dalj	50+386	Osj-bar	Koška	SV+ZV+POL
147	1172	L202	Hum-Lug - Gornja Stubica	6+002	Krap-zag.	G.Oroslav.	SV+ZV+POL
148	1355	L205	N.Kapela/Batrina-Našice	3+133	Osj-bar	Gr.Našice	SV+ZV
149	1398	L206	Pleternica-Velika	18+137	Pož-slav.	Gr.Požega	SV+ZV+POL
150	888	R202	Varaždin - Dalj	26+684	Osj-bar	Gr.Osijek	SV+ZV+POL
151	924	R202	Varaždin - Dalj	110+240	Virov-pod	N.Bukov.	SV+ZV+POL
152	1136	L201	Varaždin - Golubovec	13+274	Varaždin.	Marušev.	SV+ZV+POL
153	879	R202	Varaždin - Dalj	8+789	Osj-bar	Erdut	SV+ZV+POL
154	1113	L103	Karlovac - Kamanje - DG	22+787	Karlovač.	Gr.Ozalj	SV+ZV+POL
155	533	M604	Oštarije - Knin - Split	308+732	Split-dal.	G.Kaštela	SV+ZV+POL
156	397	M502	Zagreb Gk - Sisak - Novska	383+956	Sis-mos.	Gr.Sisak	SV+ZV+POL
157	1450	L209	Vinkovci-Županja	20+723	Vuk-srij.	Gradište	SV+ZV+POL
158	88	M104	Novska-Tovarnik-DG	227+458	Brod-pos	Sibinj	SV+ZV+POL+D
159	1246	L204	Banova Jaruga - Pčelić	2+821	Sis-mos.	Gr.Kutina	SV+ZV+POL

Rang	Redni broj	Oznaka pruge	Naziv pruge	Kilometarski položaj prijelaza na pruzi	Županija	Grad ili općina	Konačno tehničko rješenje
160	1046	L101	Čakovec - M.Središće - DG	13+778	Međim.	Vratišinec	SV+ZV+POL
161	880	R202	Varaždin - Dalj	10+685	Osj-bar	Gr.Osijek	SV+ZV+POL
162	190	M202	Zagreb Gk - Rijeka	507+721	Karlovač.	Gr.Ogulin	SV+ZV+POL
163	112	M104	Novska-Tovarnik-DG	297+235	Sis-mos.	G.Novska	SV+ZV+POL
164	498	M604	Oštarije - Knin - Split	235+689	Šib-Knin.	Gr.Knin	SV+ZV+POL+D
165	95	M104	Novska-Tovarnik-DG	249+695	Brod-pos	N. Kapela	SV+ZV+POL+D
166	908	R202	Varaždin - Dalj	72+056	Osj-bar	Gr.Našice	SV+ZV+POL
167	909	R202	Varaždin - Dalj	72+220	Osj-bar	Gr.Našice	SV+ZV+POL+MO
168	389	M502	Zagreb Gk - Sisak - Novska	364+520	Sis-mos.	Gr.Sisak	SV+ZV+POL
169	97	M104	Novska-Tovarnik-DG	256+142	Brod-pos	S.P.Selo	SV+ZV+POL
170	99	M104	Novska-Tovarnik-DG	263+324	Brod-pos	S.P.Selo	SV+ZV+POL
171	206	M202	Zagreb Gk - Rijeka	554+719	Prim-gor.	G.Vrbov.	SV+ZV+POL
172	101	M104	Novska-Tovarnik-DG	269+699	Brod-pos	Rešetari	SV+ZV+POL
173	91	M104	Novska-Tovarnik-DG	234+446	Brod-pos	B.Stupnik	SV+ZV+POL
174	93	M104	Novska-Tovarnik-DG	238+263	Brod-pos	B.Stupnik	SV+ZV+POL
175	293	M302	Osijek - Strizivojna-Vrpolje	41+736	Osj-bar	Gr.Đakovo	SV+ZV+POL
176	871	R201	Zaprešić - Čakovec	93+493	Međim.	Nedelišće	SV+ZV+POL
177	872	R201	Zaprešić - Čakovec	95+409	Međim.	Nedelišće	SV+ZV+POL
178	846	R201	Zaprešić - Čakovec	62+953	Varaždin.	G.N.Marof	SV+ZV+POL
179	856	R201	Zaprešić - Čakovec	75+439	Varaždin.	G.N.Marof	SV+ZV+POL
180	152	M202	Zagreb Gk - Rijeka	430+297	G. Zgb	G. Zgb	SV+ZV+POL+D
181	224	M202	Zagreb Gk - Rijeka	631+996	Prim-gor.	Gr.Bakar	SV+ZV+POL
182	1390	L206	Pleternica-Velika	8+498	Pož-slav.	Gr.Požega	SV+ZV+POL
183	257	M301	DG - Beli Manastir - Osijek	13+702	Osj-bar	Darda	SV+ZV+POL+D
184	1037	L101	Čakovec - M.Središće - DG	4+695	Međim.	G.Čakov.	SV+ZV+POL
185	497	M604	Oštarije - Knin - Split	235+141	Šib-Knin.	Gr.Knin	SV+ZV+POL
186	499	M604	Oštarije - Knin - Split	236+387	Šib-Knin.	Gr.Knin	SV+ZV+POL
187	217	M202	Zagreb Gk - Rijeka	592+700	Prim-gor.	G.Delnice	SV+ZV+POL
188	262	M301	DG - Beli Manastir - Osijek	25+964	Osj-bar	G.B.Man.	SV+ZV+POL
189	219	M202	Zagreb Gk - Rijeka	601+204	Prim-gor.	Lokve	SV+ZV+POL
190	769	R106	Zabok - Đurmanec - DG	15+952	Krap-zag.	G.Krapina	SV+ZV
191	756	R106	Zabok - Đurmanec - DG	6+744	Krap-zag.	Sv.Kr. Zač.	SV+ZV+POL
192	1009	R202	Varaždin - Dalj	220+933	Varaždin.	G.Ludbreg	SV+ZV+POL
193	343	M501	DG - Čakovec - Kotoriba - DG	74+467	Međim.	D.Kraljev.	SV+ZV+POL
194	320	M403	Zagreb RkPs-Zagreb Klara (K)	1+178	G. Zgb	G. Zgb	SV+ZV+POL+D
195	352	M501	DG - Čakovec - Kotoriba - DG	87+657	Međim.	Kotoriba	SV+ZV+POL
196	314	M304	DG - Metković - Ploče	192+381	Dubr-ner.	Ploče	SV+ZV+POL+D
197	179	M202	Zagreb Gk - Rijeka	486+010	Karlovač.	G. D.Resa	SV+ZV+POL
198	318	M401	Sesvete - Sava	6+444	G. Zgb	G. Zgb	SV+ZV+M.O.
199	407	M502	Zagreb Gk - Sisak - Novska	413+976	G. Zgb	G. Zgb	SV+ZV+M.O.
200	409	M502	Zagreb Gk - Sisak - Novska	416+242	G. Zgb	G. Zgb	SV+ZV+M.O.
201	857	R201	Zaprešić - Čakovec	75+756	Varaždin.	Sv.Ilija	SV+ZV+POL
202	503	M604	Oštarije - Knin - Split	242+421	Šib-Knin.	Gr.Drniš	SV+ZV+M.O.
203	541	M606	Knin - Zadar	0+870	Šib-Knin.	Gr.Knin	SV+ZV+POL
204	465	M604	Oštarije - Knin - Split	129+572	Lič-senj.	Gr.Gospić	SV+ZV+POL
205	983	R202	Varaždin - Dalj	178+882	Kop-križ.	G.Đurđev.	SV+ZV+POL

Rang	Redni broj	Oznaka pruge	Naziv pruge	Kilometarski položaj prijelaza na pruzi	Županija	Grad ili općina	Konačno tehničko rješenje
206	584	M607	Perković - Šibenik	1+011	Šib-Knin.	G.Šibenik	SV+ZV+POL
207	942	R202	Varaždin - Dalj	133+056	Virov-pod	Suhopolje	SV+ZV+POL
208	1379	L205	N.Kapela/Batrina-Našice	50+865	Pož-slav.	Gr.Pleter.	SV+ZV+POL
209	369	M502	Zagreb Gk - Sisak - Novska	340+192	Sis-mos.	Sunja	SV+ZV+POL
210	376	M502	Zagreb Gk - Sisak - Novska	349+783	Sis-mos.	Sunja	SV+ZV+POL+D
211	1411	L207	Bizovac - Belišće	10+777	Osj-bar	G.Valpovo	SV+ZV+POL
212	488	M604	Oštarije - Knin - Split	197+060	Zadarska	Gračac	SV+ZV+POL
213	631	R101	DG - Buzet - Pula	73+606	Istarska	Gr.Pazin	SV+ZV+POL
214	562	M606	Knin - Zadar	51+702	Zadarska	G.Benkov.	SV+ZV+POL
215	527	M604	Oštarije - Knin - Split	295+301	Split-dal.	Prgomet	SV+ZV+POL
216	997	R202	Varaždin - Dalj	196+603	Kop-križ.	Kop.Bregi	SV+ZV+POL
217	1381	L205	N.Kapela/Batrina-Našice	53+033	Brod-pos	N.Kapela	SV+ZV+POL
218	375	M502	Zagreb Gk - Sisak - Novska	349+284	Sis-mos.	Sunja	SV+ZV+POL
219	995	R202	Varaždin - Dalj	193+350	Kop-križ.	Novig. P.	SV+ZV+POL
220	996	R202	Varaždin - Dalj	194+649	Kop-križ.	Novig. P.	SV+ZV+POL
221	1000	R202	Varaždin - Dalj	201+693	Kop-križ.	Kop.Bregi	SV+ZV+POL
222	1182	L202	Hum-Lug - Gornja Stubica	11+244	Krap-zag.	G.D.Stub.	SV+ZV+POL
223	551	M606	Knin - Zadar	25+103	Šib-Knin.	Kistanje	SV+ZV+POL
224	305	M303	Striz.-Vrpolje - S. Šamac - DG	12+534	Brod-pos	V.Kopan.	SV+ZV+POL+D
225	452	M604	Oštarije - Knin - Split	98+719	Lič-senj.	Perušić	SV+ZV+POL
226	644	R101	DG - Buzet - Pula	85+016	Istarska	Kanfanar	SV+ZV+POL
227	650	R101	DG - Buzet - Pula	89+663	Istarska	Kanfanar	SV+ZV+POL
228	398	M502	Zagreb Gk - Sisak - Novska	385+995	Sis-mos.	Lekenik	SV+ZV+POL
229	399	M502	Zagreb Gk - Sisak - Novska	388+808	Sis-mos.	Lekenik	SV+ZV+POL
230	403	M502	Zagreb Gk - Sisak - Novska	395+316	Sis-mos.	Lekenik	SV+ZV+POL
231	393	M502	Zagreb Gk - Sisak - Novska	374+742	Sis-mos.	Gr.Sisak	SV+ZV+POL+D
232	601	R101	DG - Buzet - Pula	46+059	Istarska	Gr.Buzet	SV+ZV+POL
233	1401	L206	Pleternica-Velika	21+828	Pož-slav.	Velika	SV+ZV+POL
234	1042	L101	Čakovec - M.Središće - DG	8+963	Međim.	G.Čakov.	SV+ZV+POL
235	1225	L203	Križevci - Bjelovar - Kloštar	43+348	Bjel-bil.	V.Trojstvo	SV+ZV+POL
236	266	M302	Osijek - Strizivojna-Vrpolje	1+673	Osj-bar	Gr.Osijek	SV+ZV+M.O.
237	904	R202	Varaždin - Dalj	64+358	Osj-bar	Gr.Našice	SV+ZV+POL
238	907	R202	Varaždin - Dalj	69+847	Osj-bar	Gr.Našice	SV+ZV+POL
239	550	M606	Knin - Zadar	24+303	Šib-Knin.	Kistanje	SV+ZV+POL
240	304	M303	Striz.-Vrpolje - S. Šamac - DG	10+900	Brod-pos	V.Kopan.	SV+ZV+POL
241	326	M408	Zagreb RkOs - Mičevac	5+800	G. Zgb	G. Zgb	SV+ZV+POL
242	327	M408	Zagreb RkOs - Mičevac	6+250	G. Zgb	G. Zgb	SV+ZV+POL
243	577	M606	Knin - Zadar	74+071	Zadarska	Škabrnja	SV+ZV+POL
244	1313	L204	Banova Jaruga - Pčelić	73+704	Bjel-bil.	Đulovac	SV+ZV+POL
245	307	M303	Striz.-Vrpolje - S. Šamac - DG	20+644	Brod-pos	Sl.Šamac	SV+ZV+POL+D
246	379	M502	Zagreb Gk - Sisak - Novska	352+137	Sis-mos.	Sunja	SV+ZV+POL+D
247	1280	L204	Banova Jaruga - Pčelić	41+719	Bjel-bil.	Sirač	SV+ZV
248	881	R202	Varaždin - Dalj	12+795	Osj-bar	Gr.Osijek	SV+ZV+POL
249	378	M502	Zagreb Gk - Sisak - Novska	351+282	Sis-mos.	Sunja	SV+ZV+POL
250	1317	L204	Banova Jaruga - Pčelić	76+580	Bjel-bil.	Đulovac	SV+ZV
251	291	M302	Osijek - Strizivojna-Vrpolje	38+371	Osj-bar	Gr.Đakovo	SV+ZV+POL+D

Rang	Redni broj	Oznaka pruge	Naziv pruge	Kilometarski položaj prijelaza na pruzi	Županija	Grad ili općina	Konačno tehničko rješenje
252	386	M502	Zagreb Gk - Sisak - Novska	360+813	Sis-mos.	Gr.Sisak	SV+ZV+POL
253	1103	L103	Karlovac - Kamanje - DG	11+394	Karlovač.	Gr.Ozalj	SV+ZV+POL
254	1099	L103	Karlovac - Kamanje - DG	8+202	Karlovač.	G.Karlov.	SV+ZV+POL
255	1233	L203	Križevci - Bjelovar - Kloštar	50+745	Kop-križ.	G.Đurđev.	SV+ZV+POL
256	1026	R202	Varaždin - Dalj	243+980	Varaždin.	G.Varaž.	SV+ZV+POL
257	893	R202	Varaždin - Dalj	36+543	Osje-bar	Petrijevci	SV+ZV+POL
258	7	M101	DG-Savski Marof-Zagreb Gk	446+274	Zagreb.	Brdovec	SV+ZV+POL+D
259	585	M607	Perković - Šibenik	7+281	Šib-Knin.	G.Šibenik	SV+ZV+POL
260	586	M607	Perković - Šibenik	9+446	Šib-Knin.	G.Šibenik	SV+ZV+POL
261	587	M607	Perković - Šibenik	12+132	Šib-Knin.	G.Šibenik	SV+ZV+POL
262	588	M607	Perković - Šibenik	14+021	Šib-Knin.	G.Šibenik	SV+ZV+POL
263	589	M607	Perković - Šibenik	15+370	Šib-Knin.	G.Šibenik	SV+ZV+POL
264	590	M607	Perković - Šibenik	16+681	Šib-Knin.	G.Šibenik	SV+ZV+POL
265	519	M604	Oštarije - Knin - Split	275+281	Šib-Knin.	Gr.Šibenik	SV+ZV+M.O.
266	520	M604	Oštarije - Knin - Split	275+875	Šib-Knin.	Gr.Šibenik	SV+ZV+POL
267	892	R202	Varaždin - Dalj	33+818	Osje-bar	Petrijevci	SV+ZV+POL
268	894	R202	Varaždin - Dalj	38+547	Osje-bar	Petrijevci	SV+ZV+POL
269	1353	L205	N.Kapela/Batrina-Našice	1+588	Osje-bar	Gr.Našice	SV+ZV
270	877	R202	Varaždin - Dalj	3+375	Osje-bar	Erdut	SV+ZV+POL
271	1102	L103	Karlovac - Kamanje - DG	10+971	Karlovač.	Gr.Ozalj	SV+ZV+POL
272	1160	L201	Varaždin - Golubovec	30+537	Varaždin.	G.Lepogl.	SV+ZV+POL
273	1331	L204	Banova Jaruga - Pčelić	86+272	Virov-pod	Suhopolje	SV+ZV+POL
274	699	R102	Sunja - Volinja - DG	19+087	Sis-mos.	Dvor	SV+ZV+POL
275	1048	L101	Čakovec - M.Središće - DG	16+991	Međim.	G.M.Sred.	SV+ZV+POL
276	1047	L101	Čakovec - M.Središće - DG	16+019	Međim.	G.M.Sred.	SV+ZV+POL
277	1261	L204	Banova Jaruga - Pčelić	18+050	Pož-slav.	Gr.Lipik	SV+ZV
278	1176	L202	Hum-Lug - Gornja Stubica	8+039	Krap-zag.	Stub. T.	SV+ZV+POL
279	335	M501	DG - Čakovec - Kotoriba - DG	62+141	Međim.	G.Čakov.	SV+ZV+M.O.
280	1107	L103	Karlovac - Kamanje - DG	13+533	Karlovač.	Gr.Ozalj	SV+ZV+POL
281	1108	L103	Karlovac - Kamanje - DG	17+697	Karlovač.	Gr.Ozalj	SV+ZV+POL
282	204	M202	Zagreb Gk - Rijeka	549+357	Prim-gor.	G.Vrbov.	SV+ZV+POL+D
283	529	M604	Oštarije - Knin - Split	304+201	Split-dal.	G.Kaštela	SV+ZV+POL
284	530	M604	Oštarije - Knin - Split	304+728	Split-dal.	G.Kaštela	SV+ZV+POL
285	532	M604	Oštarije - Knin - Split	308+422	Split-dal.	G.Kaštela	SV+ZV+POL
286	534	M604	Oštarije - Knin - Split	309+925	Split-dal.	G.Kaštela	SV+ZV+POL
287	1124	L201	Varaždin - Golubovec	3+891	Varaždin.	G.Varaž.	SV+ZV+POL
288	696	R102	Sunja - Volinja - DG	13+745	Sis-mos.	G.H.Kost.	SV+ZV+POL
289	1425	L208	Vinkovci-Osijek	21+209	Osje-bar.	Ernestin.	SV+ZV+POL
290	1347	L204	Banova Jaruga - Pčelić	94+301	Virov-pod	Suhopolje	SV+ZV+POL
291	700	R102	Sunja - Volinja - DG	19+969	Sis-mos.	Dvor	SV+ZV+POL
292	198	M202	Zagreb Gk - Rijeka	537+747	Karlovač.	Gr.Ogulin	SV+ZV+POL+D
293	201	M202	Zagreb Gk - Rijeka	541+110	Karlovač.	Gr.Ogulin	SV+ZV+POL+D
294	686	R102	Sunja - Volinja - DG	5+375	Sis-mos.	Majur	SV+ZV+POL
295	1415	L208	Vinkovci-Osijek	5+409	Vuk-srij.	Jarmina	SV+ZV+POL
296	365	M502	Zagreb Gk - Sisak - Novska	332+688	Sis-mos.	Hr.Dubica	SV+ZV+POL
297	1303	L204	Banova Jaruga - Pčelić	64+010	Bjel-bil.	Đulovac	SV+ZV+POL

Rang	Redni broj	Oznaka pruge	Naziv pruge	Kilometarski položaj prijelaza na pruzi	Županija	Grad ili općina	Konačno tehničko rješenje
298	1304	L204	Banova Jaruga - Pčelić	64+630	Bjel-bil.	Đulovac	SV+ZV+POL
299	1044	L101	Čakovec - M.Središće - DG	11+142	Međim.	Vratišinec	SV+ZV
300	192	M202	Zagreb Gk - Rijeka	510+854	Karlovač.	Gr.Ogulin	SV+ZV+POL
301	110	M104	Novska-Tovarnik-DG	293+635	Sis-mos.	G.Novska	SV+ZV+POL
302	113	M104	Novska-Tovarnik-DG	302+159	Sis-mos.	G.Novska	SV+ZV+POL
303	114	M104	Novska-Tovarnik-DG	304+841	Sis-mos.	G.Novska	SV+ZV+POL
304	1208	L203	Križevci - Bjelovar - Kloštar	28+382	Bjel-bil.	G.Bjelov.	SV+ZV+POL
305	1212	L203	Križevci - Bjelovar - Kloštar	32+111	Bjel-bil.	G.Bjelov.	SV+ZV+POL
306	297	M303	Striz.-Vrpolje - S. Šamac - DG	0+314	Osj-bar	Strizivojna	SV+ZV+POL
307	178	M202	Zagreb Gk - Rijeka	485+231	Karlovač.	G. D.Resa	SV+ZV+POL
308	98	M104	Novska-Tovarnik-DG	261+244	Brod-pos	S.P.Selo	SV+ZV+POL+D
309	496	M604	Oštarije - Knin - Split	234+105	Šib-Knin.	Gr.Knin	SV+ZV+POL
310	225	M202	Zagreb Gk - Rijeka	634+824	Prim-gor.	Gr.bakar	SV+ZV+POL+D
311	1414	L208	Vinkovci-Osijek	2+020	Vuk-srij.	Gr.Vinkov.	SV+ZV+POL
312	196	M202	Zagreb Gk - Rijeka	529+860	Karlovač.	Gr.Ogulin	SV+ZV+POL
313	732	R105	Vinkovci - Drenovci - DG	6+524	Vuk-srij.	G.Vinkovci	SV+ZV
314	80	M104	Novska-Tovarnik-DG	196+200	Brod-pos	D.Andrij.	SV+ZV+POL
315	1437	L209	Vinkovci-Županja	2+795	Vuk-srij.	G.Vinkovci	M.O.
316	1438	L209	Vinkovci-Županja	4+229	Vuk-srij.	G.Vinkovci	SV+ZV+POL
317	202	M202	Zagreb Gk - Rijeka	543+803	Prim-gor.	G.Vrbov.	SV+ZV+POL
318	203	M202	Zagreb Gk - Rijeka	548+295	Prim-gor.	G.Vrbov.	SV+ZV+POL
319	199	M202	Zagreb Gk - Rijeka	539+028	Karlovač.	Gr.Ogulin	SV+ZV+POL
320	200	M202	Zagreb Gk - Rijeka	540+448	Karlovač.	Gr.Ogulin	SV+ZV+POL
321	108	M104	Novska-Tovarnik-DG	289+809	Brod-pos	Okučani	SV+ZV+POL
322	109	M104	Novska-Tovarnik-DG	291+895	Brod-pos	Okučani	SV+ZV+POL
323	286	M302	Osijek - Strizivojna-Vrpolje	35+024	Osj-bar	Gr.Đakovo	SV+ZV+POL
324	292	M302	Osijek - Strizivojna-Vrpolje	40+080	Osj-bar	Gr.Đakovo	SV+ZV+POL
325	186	M202	Zagreb Gk - Rijeka	500+536	Karlovač.	Gen.Stol	SV+ZV+M.O.
326	187	M202	Zagreb Gk - Rijeka	501+213	Karlovač.	Gen.Stol	SV+ZV+POL
327	189	M202	Zagreb Gk - Rijeka	506+912	Karlovač.	Gen.Stol	SV+ZV+POL
328	1050	L102	Savski Marof - Kumrovec - DG	0+450	Zagreb.	Brdovec	SV+ZV+POL+D
329	954	R202	Varaždin - Dalj	147+835	Virov-pod	G.Virovit.	SV+ZV+POL
330	956	R202	Varaždin - Dalj	149+228	Virov-pod	G.Virovit.	SV+ZV+POL
331	194	M202	Zagreb Gk - Rijeka	523+865	Karlovač.	Tounj	SV+ZV+POL
332	948	R202	Varaždin - Dalj	142+840	Virov-pod	G.Virovit.	SV+ZV+POL+D
333	457	M604	Oštarije - Knin - Split	107+084	Lič-senj.	Gr.Gospić	SV+ZV+POL+D
334	1351	L205	N.Kapela/Batrina-Našice	0+241	Osj-bar	Gr.Našice	SV+ZV+POL+D
335	1391	L206	Pleternica-Velika	9+829	Pož-slav.	Gr.Požega	SV+ZV+POL
336	1392	L206	Pleternica-Velika	10+912	Pož-slav.	Gr.Požega	SV+ZV+POL
337	1396	L206	Pleternica-Velika	14+827	Pož-slav.	Gr.Požega	M.O.
338	850	R201	Zaprešić - Čakovec	65+482	Varaždin.	G.N.Marof	SV+ZV+POL
339	852	R201	Zaprešić - Čakovec	69+742	Varaždin.	G.N.Marof	SV+ZV+POL
340	855	R201	Zaprešić - Čakovec	75+059	Varaždin.	G.N.Marof	SV+ZV+POL
341	966	R202	Varaždin - Dalj	159+930	Virov-pod	Pitomača	SV+ZV+POL
342	973	R202	Varaždin - Dalj	168+109	Virov-pod	Pitomača	SV+ZV+POL
343	495	M604	Oštarije - Knin - Split	232+824	Šib-Knin.	Gr.Knin	SV+ZV+POL

Rang	Redni broj	Oznaka pruge	Naziv pruge	Kilometarski položaj prijelaza na pruzi	Županija	Grad ili općina	Konačno tehničko rješenje
344	500	M604	Oštarije - Knin - Split	237+592	Šib-Knin.	Gr.Knin	SV+ZV+POL
345	216	M202	Zagreb Gk - Rijeka	591+664	Prim-gor.	G.Delnice	SV+ZV+POL
346	218	M202	Zagreb Gk - Rijeka	595+807	Prim-gor.	G.Delnice	SV+ZV+POL
347	502	M604	Oštarije - Knin - Split	241+370	Šib-Knin.	Gr.Drniš	SV+ZV+POL+D
348	509	M604	Oštarije - Knin - Split	252+325	Šib-Knin.	Gr.Drniš	SV+ZV+POL+D
349	715	R104	Vukovar BN - Erdut - DG	16+246	Vuk-srij.	G.Vukovar	SV+ZV+POL
350	985	R202	Varaždin - Dalj	180+900	Kop-križ.	G.Đurđev.	SV+ZV+POL+D
351	221	M202	Zagreb Gk - Rijeka	613+224	Prim-gor.	Fužine	SV+ZV+M.O.
352	260	M301	DG - Beli Manastir - Osijek	21+565	Osj-bar	G.B.Man.	SV+ZV+POL
353	261	M301	DG - Beli Manastir - Osijek	23+568	Osj-bar	G.B.Man.	SV+ZV+POL
354	765	R106	Zabok - Đurmanec - DG	12+439	Krap-zag.	G.Krapina	SV+ZV+POL
355	1139	L201	Varaždin - Golubovec	15+596	Varaždin.	Gr.Ivanec	SV+ZV+POL
356	330	M501	DG - Čakovec - Kotoriba - DG	54+904	Međim.	Nedelišće	SV+ZV+POL
357	567	M606	Knin - Zadar	55+950	Zadarska	G.Benkov.	SV+ZV+POL
358	1011	R202	Varaždin - Dalj	224+138	Varaždin.	G.Ludbreg	SV+ZV+POL
359	1292	L204	Banova Jaruga - Pčelić	53+112	Bjel-bil.	G.Daruvar	SV+ZV+POL
360	1244	L204	Banova Jaruga - Pčelić	1+109	Sis-mos.	Gr.Kutina	SV+ZV
361	1247	L204	Banova Jaruga - Pčelić	4+032	Sis-mos.	Gr.Kutina	SV+ZV
362	1249	L204	Banova Jaruga - Pčelić	5+748	Sis-mos.	Gr.Kutina	SV+ZV
363	1250	L204	Banova Jaruga - Pčelić	6+493	Sis-mos.	Gr.Kutina	SV+ZV
364	65	M104	Novska-Tovarnik-DG	134+469	Vuk-srij.	Nijemci	SV+ZV+POL+D
365	215	M202	Zagreb Gk - Rijeka	583+151	Prim-gor.	Rav. Gora	SV+ZV+M.O.
366	814	R201	Zaprešić - Čakovec	29+358	Krap-zag.	Gr.Zabok	SV+ZV+POL
367	70	M104	Novska-Tovarnik-DG	146+922	Vuk-srij.	St.Jankov.	SV+ZV+POL+D
368	1356	L205	N.Kapela/Batrina-Našice	7+866	Osj-bar	Gr.Našice	SV+ZV
369	816	R201	Zaprešić - Čakovec	30+997	Krap-zag.	Bedekov.	SV+ZV+POL
370	823	R201	Zaprešić - Čakovec	36+651	Krap-zag.	Bedekov.	SV+ZV+POL
371	968	R202	Varaždin - Dalj	162+911	Virov-pod	Pitomača	SV+ZV+POL
372	350	M501	DG - Čakovec - Kotoriba - DG	84+185	Međim.	Sv.Marija	SV+ZV+POL
373	211	M202	Zagreb Gk - Rijeka	573+856	Prim-gor.	Skrad	SV+ZV+POL
374	212	M202	Zagreb Gk - Rijeka	577+843	Prim-gor.	Skrad	SV+ZV+POL
375	214	M202	Zagreb Gk - Rijeka	580+137	Prim-gor.	Skrad	SV+ZV+POL
376	751	R106	Zabok - Đurmanec - DG	2+651	Krap-zag.	Gr.Zabok	SV+ZV+POL
377	259	M301	DG - Beli Manastir - Osijek	16+875	Osj-bar	Čeminac	SV+ZV+POL
378	1377	L205	N.Kapela/Batrina-Našice	47+676	Pož-slav.	Gr.Pleter.	SV+ZV+POL
379	208	M202	Zagreb Gk - Rijeka	565+380	Prim-gor.	B. Morav.	SV+ZV+POL
380	253	M301	DG - Beli Manastir - Osijek	6+684	Osj-bar	Bilje	SV+ZV+POL
381	1405	L207	Bizovac - Belišće	4+775	Osj-bar	G.Valpovo	SV+ZV+POL
382	1388	L206	Pleterica-Velika	4+906	Pož-slav.	G.Pleter.	SV+ZV+POL
383	830	R201	Zaprešić - Čakovec	43+751	Krap-zag.	Konjšćina	SV+ZV+POL
384	381	M502	Zagreb Gk - Sisak - Novska	354+012	Sis-mos.	Sunja	SV+ZV+POL
385	383	M502	Zagreb Gk - Sisak - Novska	355+550	Sis-mos.	Sunja	SV+ZV+POL
386	384	M502	Zagreb Gk - Sisak - Novska	357+657	Sis-mos.	Sunja	SV+ZV+POL
387	860	R201	Zaprešić - Čakovec	77+397	Varaždin.	Sv.Ilija	SV+ZV+POL
388	563	M606	Knin - Zadar	52+497	Zadarska	G.Benkov.	SV+ZV+POL
389	684	R102	Sunja - Volinja - DG	0+500	Sis-mos.	Sunja	SV+ZV+POL

Rang	Redni broj	Oznaka pruge	Naziv pruge	Kilometarski položaj prijelaza na pruzi	Županija	Grad ili općina	Konačno tehničko rješenje
390	506	M604	Oštarije - Knin - Split	244+855	Šib-Knin.	Gr.Drniš	SV+ZV+POL
391	507	M604	Oštarije - Knin - Split	247+009	Šib-Knin.	Gr.Drniš	SV+ZV+POL
392	511	M604	Oštarije - Knin - Split	254+815	Šib-Knin.	Gr.Drniš	SV+ZV+POL
393	635	R101	DG - Buzet - Pula	76+062	Istarska	Gr.Pazin	SV+ZV+POL
394	925	R202	Varaždin - Dalj	111+802	Virov-pod	Gr.Slatina	SV+ZV+POL
395	935	R202	Varaždin - Dalj	122+042	Virov-pod	Gr.Slatina	SV+ZV+POL
396	456	M604	Oštarije - Knin - Split	105+282	Lič-senj.	Gr.Gospić	SV+ZV
397	458	M604	Oštarije - Knin - Split	110+952	Lič-senj.	Gr.Gospić	SV+ZV
398	462	M604	Oštarije - Knin - Split	122+973	Lič-senj.	Gr.Gospić	SV+ZV
399	463	M604	Oštarije - Knin - Split	124+165	Lič-senj.	Gr.Gospić	SV+ZV
400	464	M604	Oštarije - Knin - Split	128+004	Lič-senj.	Gr.Gospić	SV+ZV+POL
401	466	M604	Oštarije - Knin - Split	132+214	Lič-senj.	Gr.Gospić	SV+ZV
402	468	M604	Oštarije - Knin - Split	137+263	Lič-senj.	Gr.Gospić	SV+ZV+POL
403	1147	L201	Varaždin - Golubovec	22+970	Varaždin.	Gr.Ivanec	SV+ZV+POL
404	876	R202	Varaždin - Dalj	0+314	Osj-bar	Erdut	SV+ZV+POL+D
405	1276	L204	Banova Jaruga - Pčelić	34+350	Pož-slav.	Gr.Pakrac	SV+ZV
406	825	R201	Zaprešić - Čakovec	38+692	Krap-zag.	Zlatar Bist.	SV+ZV+POL
407	986	R202	Varaždin - Dalj	184+054	Kop-križ.	G.Đurđev.	SV+ZV+POL
408	862	R201	Zaprešić - Čakovec	78+317	Varaždin.	Sv.Ilija	SV+ZV+POL
409	863	R201	Zaprešić - Čakovec	79+925	Varaždin.	Sv.Ilija	SV+ZV
410	831	R201	Zaprešić - Čakovec	45+175	Krap-zag.	Konjščina	SV+ZV+POL
411	836	R201	Zaprešić - Čakovec	50+230	Krap-zag.	Konjščina	SV+ZV+POL
412	944	R202	Varaždin - Dalj	138+204	Virov-pod	Suhopolje	SV+ZV+POL
413	433	M604	Oštarije - Knin - Split	17+276	Karlovač.	Josipdol	SV+ZV+POL+D
414	824	R201	Zaprešić - Čakovec	37+945	Krap-zag.	Zlatar Bist.	SV+ZV+POL
415	828	R201	Zaprešić - Čakovec	41+261	Krap-zag.	Zlatar Bist.	SV+ZV+POL
416	839	R201	Zaprešić - Čakovec	54+673	Krap-zag.	Budinš.	SV+ZV+POL
417	989	R202	Varaždin - Dalj	187+651	Kop-križ.	Virje	SV+ZV+POL
418	895	R202	Varaždin - Dalj	40+274	Osj-bar	Bizovac	SV+ZV+POL
419	897	R202	Varaždin - Dalj	44+428	Osj-bar	Bizovac	SV+ZV+POL
420	962	R202	Varaždin - Dalj	157+825	Virov-pod	Špiš.-Buk.	SV+ZV+POL
421	964	R202	Varaždin - Dalj	159+134	Virov-pod	Špiš.-Buk.	SV+ZV+POL
422	1375	L205	N.Kapela/Batrina-Našice	44+731	Pož-slav.	Gr.Pleter.	SV+ZV+POL
423	1376	L205	N.Kapela/Batrina-Našice	45+680	Pož-slav.	Gr.Pleter.	SV+ZV+POL
424	1296	L204	Banova Jaruga - Pčelić	56+044	Bjel-bil.	G.Daruvar	SV+ZV
425	460	M604	Oštarije - Knin - Split	117+089	Lič-senj.	Gr.Otočac	SV+ZV
426	1023	R202	Varaždin - Dalj	240+380	Varaždin.	Jalžabet	SV+ZV+POL
427	1369	L205	N.Kapela/Batrina-Našice	33+708	Pož-slav.	Gr.Pleter.	SV+ZV
428	938	R202	Varaždin - Dalj	125+455	Virov-pod	Suhopolje	SV+ZV+POL
429	1006	R202	Varaždin - Dalj	215+569	Kop-križ.	Rasinja	SV+ZV+POL
430	1008	R202	Varaždin - Dalj	218+784	Kop-križ.	Rasinja	SV+ZV+POL
431	608	R101	DG - Buzet - Pula	53+744	Istarska	Gr.Buzet	SV+ZV+POL
432	1387	L206	Pleternica-Velika	3+427	Pož-slav.	G.Pleter.	SV+ZV+POL
433	1456	L209	Vinkovci-Županja	28+246	Vuk-srij.	G.Županja	SV+ZV+POL
434	633	R101	DG - Buzet - Pula	74+770	Istarska	Gr.Pazin	SV+ZV
435	638	R101	DG - Buzet - Pula	78+107	Istarska	Gr.Pazin	SV+ZV+POL

Rang	Redni broj	Oznaka pruge	Naziv pruge	Kilometarski položaj prijelaza na pruzi	Županija	Grad ili općina	Konačno tehničko rješenje
436	523	M604	Oštarije - Knin - Split	283+394	Split-dal.	Prim.Dol.	SV+ZV+POL
437	992	R202	Varaždin - Dalj	190+512	Kop-križ.	Virje	SV+ZV+POL
438	556	M606	Knin - Zadar	39+992	Zadarska	G.Benkov.	SV+ZV+POL
439	558	M606	Knin - Zadar	47+100	Zadarska	G.Benkov.	SV+ZV+POL
440	559	M606	Knin - Zadar	47+660	Zadarska	G.Benkov.	SV+ZV+POL
441	560	M606	Knin - Zadar	50+400	Zadarska	G.Benkov.	SV+ZV+POL
442	565	M606	Knin - Zadar	54+697	Zadarska	G.Benkov.	SV+ZV+POL
443	568	M606	Knin - Zadar	57+204	Zadarska	G.Benkov.	SV+ZV
444	522	M604	Oštarije - Knin - Split	282+474	Split-dal.	Prim.Dol.	SV+ZV+POL
445	1279	L204	Banova Jaruga - Pčelić	38+127	Pož-slav.	Gr.Pakrac	SV+ZV
446	1004	R202	Varaždin - Dalj	211+112	Kop-križ.	K.Ivanec	SV+ZV
447	528	M604	Oštarije - Knin - Split	296+105	Split-dal.	Prgomet	SV+ZV+POL
448	918	R202	Varaždin - Dalj	92+198	Virov-pod	G.Orahov.	SV+ZV+POL
449	309	M304	DG - Metković - Ploče	177+335	Dubr-ner.	K.Norin.	SV+ZV+POL
450	435	M604	Oštarije - Knin - Split	22+661	Karlovač.	Plaški	SV+ZV+POL+D
451	282	M302	Osijek - Strizivojna-Vrpolje	24+980	Osj-bar	Semeljci	SV+ZV+POL
452	333	M501	DG - Čakovec - Kotoriba - DG	58+338	Međim.	Nedelišće	SV+ZV+POL
453	1385	L205	N.Kapela/Batrina-Našice	59+031	Brod-pos	N. Kapela	SV+ZV+POL+D
454	514	M604	Oštarije - Knin - Split	260+080	Šib-Knin.	Unešić	SV+ZV+POL
455	518	M604	Oštarije - Knin - Split	267+400	Šib-Knin.	Unešić	SV+ZV+POL
456	374	M502	Zagreb Gk - Sisak - Novska	346+694	Sis-mos.	Sunja	SV+ZV+POL
457	981	R202	Varaždin - Dalj	174+639	Kop-križ.	Kloš. Pod.	SV+ZV+POL
458	1289	L204	Banova Jaruga - Pčelić	49+798	Bjel-bil.	G.Daruvar	SV+ZV
459	1290	L204	Banova Jaruga - Pčelić	51+097	Bjel-bil.	G.Daruvar	SV+ZV
460	1291	L204	Banova Jaruga - Pčelić	51+934	Bjel-bil.	G.Daruvar	SV+ZV
461	1148	L201	Varaždin - Golubovec	23+802	Varaždin.	G.Lepogl.	SV+ZV+POL
462	1151	L201	Varaždin - Golubovec	26+657	Varaždin.	G.Lepogl.	SV+ZV+POL
463	1152	L201	Varaždin - Golubovec	27+044	Varaždin.	G.Lepogl.	M.O.
464	1199	L203	Križevci - Bjelovar - Kloštar	16+561	Kop-križ.	Sv.lv.Žab.	SV+ZV+POL
465	485	M604	Oštarije - Knin - Split	187+129	Zadarska	Gračac	SV+ZV+POL
466	742	R105	Vinkovci - Drenovci - DG	39+839	Vuk-srij.	Drenovci	SV+ZV+POL
467	1229	L203	Križevci - Bjelovar - Kloštar	47+718	Kop-križ.	G.Đurđev.	SV+ZV+POL
468	1231	L203	Križevci - Bjelovar - Kloštar	49+490	Kop-križ.	G.Đurđev.	SV+ZV+POL
469	1236	L203	Križevci - Bjelovar - Kloštar	54+608	Kop-križ.	G.Đurđev.	SV+ZV+POL
470	1018	R202	Varaždin - Dalj	232+990	Varaždin.	D.Martijan.	SV+ZV+POL
471	1020	R202	Varaždin - Dalj	234+717	Varaždin.	D.Martijan.	SV+ZV
472	1167	L202	Hum-Lug - Gornja Stubica	2+891	Krap-zag.	G.Oroslav.	SV+ZV+POL
473	671	R101	DG - Buzet - Pula	108+280	Istarska	Vodnjan	SV+ZV+POL
474	676	R101	DG - Buzet - Pula	112+628	Istarska	Vodnjan	SV+ZV+POL
475	678	R101	DG - Buzet - Pula	113+110	Istarska	Vodnjan	SV+ZV+POL
476	685	R102	Sunja - Volinja - DG	2+267	Sis-mos.	Sunja	SV+ZV+POL
477	440	M604	Oštarije - Knin - Split	32+030	Karlovač.	Plaški	SV+ZV+POL
478	445	M604	Oštarije - Knin - Split	60+240	Lič-senj.	Vrhovine	SV+ZV+POL
479	599	R101	DG - Buzet - Pula	42+489	Istarska	Gr.Buzet	SV+ZV+POL
480	281	M302	Osijek - Strizivojna-Vrpolje	22+765	Osj-bar	Semeljci	SV+ZV+POL
481	737	R105	Vinkovci - Drenovci - DG	19+465	Vuk-srij.	Otok	SV+ZV+POL

Rang	Redni broj	Oznaka pruge	Naziv pruge	Kilometarski položaj prijelaza na pruzi	Županija	Grad ili općina	Konačno tehničko rješenje
482	581	M606	Knin - Zadar	87+887	Zadarska	Bibinje	SV+ZV+POL
483	453	M604	Oštarije - Knin - Split	100+198	Lič-senj.	Perušić	SV+ZV+POL+D
484	592	R101	DG - Buzet - Pula	34+300	Istarska	Gr.Buzet	SV+ZV+POL
485	276	M302	Osijek - Strizivojna-Vrpolje	14+410	Osij-bar	Vladislavci	SV+ZV+POL
486	740	R105	Vinkovci - Drenovci - DG	35+839	Vuk-srij.	Vrbanja	SV+ZV+POL
487	1258	L204	Banova Jaruga - Pčelić	12+596	Pož-slav.	Gr.Lipik	SV+ZV
488	1259	L204	Banova Jaruga - Pčelić	13+931	Pož-slav.	Gr.Lipik	SV+ZV
489	482	M604	Oštarije - Knin - Split	160+247	Zadarska	Gračac	SV+ZV+POL
490	366	M502	Zagreb Gk - Sisak - Novska	337+232	Sis-mos.	Sunja	SV+ZV+POL
491	368	M502	Zagreb Gk - Sisak - Novska	338+990	Sis-mos.	Sunja	SV+ZV+POL
492	370	M502	Zagreb Gk - Sisak - Novska	341+736	Sis-mos.	Sunja	SV+ZV+POL
493	371	M502	Zagreb Gk - Sisak - Novska	343+052	Sis-mos.	Sunja	SV+ZV+POL
494	377	M502	Zagreb Gk - Sisak - Novska	350+870	Sis-mos.	Sunja	SV+ZV+POL
495	1105	L103	Karlovac - Kamanje - DG	12+276	Karlovač.	Gr.Ozalj	SV+ZV+POL
496	1111	L103	Karlovac - Kamanje - DG	19+680	Karlovač.	Gr.Ozalj	SV+ZV+POL
497	1197	L203	Križevci - Bjelovar - Kloštar	15+680	Kop-križ.	Sv.Iv.Žab.	SV+ZV+POL
498	555	M606	Knin - Zadar	32+451	Šib-Knin.	Kistanje	SV+ZV+POL
499	442	M604	Oštarije - Knin - Split	40+041	Karlovač.	Saborsko	SV+ZV+POL
500	1294	L204	Banova Jaruga - Pčelić	54+710	Bjel-bil.	G.Daruvar	SV+ZV
501	1127	L201	Varaždin - Golubovec	5+475	Varaždin.	Vidovec	SV+ZV+POL
502	1129	L201	Varaždin - Golubovec	7+009	Varaždin.	Vidovec	SV+ZV+POL
503	1133	L201	Varaždin - Golubovec	9+604	Varaždin.	Vidovec	SV+ZV+POL
504	1134	L201	Varaždin - Golubovec	10+342	Varaždin.	Vidovec	SV+ZV+POL
505	1404	L207	Bizovac - Belišće	3+192	Osij-bar	G.Valpovo	SV+ZV+POL
506	1407	L207	Bizovac - Belišće	6+423	Osij-bar	G.Valpovo	SV+ZV+POL
507	1267	L204	Banova Jaruga - Pčelić	26+965	Pož-slav.	Gr.Pakrac	SV+ZV
508	1273	L204	Banova Jaruga - Pčelić	30+478	Pož-slav.	Gr.Pakrac	SV+ZV
509	1275	L204	Banova Jaruga - Pčelić	31+543	Pož-slav.	Gr.Pakrac	SV+ZV
510	1277	L204	Banova Jaruga - Pčelić	35+866	Pož-slav.	Gr.Pakrac	SV+ZV
511	1204	L203	Križevci - Bjelovar - Kloštar	20+786	Bjel-bil.	Rovišće	SV+ZV+POL
512	1205	L203	Križevci - Bjelovar - Kloštar	22+483	Bjel-bil.	Rovišće	SV+ZV+POL
513	1206	L203	Križevci - Bjelovar - Kloštar	23+910	Bjel-bil.	Rovišće	SV+ZV+POL
514	1370	L205	N.Kapela/Batrina-Našice	39+426	Pož-slav.	Gr.Pleter.	SV+ZV
515	1371	L205	N.Kapela/Batrina-Našice	40+206	Pož-slav.	Gr.Pleter.	SV+ZV
516	718	R104	Vukovar BN - Erdut - DG	24+184	Osij-bar	Erdut	SV+ZV+POL
517	295	M302	Osijek - Strizivojna-Vrpolje	45+016	Osij-bar	Strizivojna	SV+ZV+POL
518	661	R101	DG - Buzet - Pula	97+367	Istarska	Svetvinč.	SV+ZV+POL
519	725	R104	Vukovar BN - Erdut - DG	32+863	Osij-bar	Erdut	SV+ZV
520	728	R104	Vukovar BN - Erdut - DG	36+114	Osij-bar	Erdut	SV+ZV+POL
521	652	R101	DG - Buzet - Pula	90+700	Istarska	Kanfanar	SV+ZV+POL
522	1380	L205	N.Kapela/Batrina-Našice	52+202	Brod-pos	N.Kapela	SV+ZV+POL
523	283	M302	Osijek - Strizivojna-Vrpolje	28+271	Osij-bar	Viškovci	SV+ZV+POL
524	284	M302	Osijek - Strizivojna-Vrpolje	29+837	Osij-bar	Viškovci	SV+ZV+POL
525	279	M302	Osijek - Strizivojna-Vrpolje	18+607	Osij-bar	Vuka	SV+ZV+POL
526	744	R105	Vinkovci - Drenovci - DG	48+515	Vuk-srij.	Gunja	SV+ZV+POL
527	612	R101	DG - Buzet - Pula	58+170	Istarska	Cerovlje	SV+ZV+POL

Rang	Redni broj	Oznaka pruge	Naziv pruge	Kilometarski položaj prijelaza na pruzi	Županija	Grad ili općina	Konačno tehničko rješenje
528	357	M502	Zagreb Gk - Sisak - Novska	312+785	Sis-mos.	Jasenov.	SV+ZV+POL+D
529	451	M604	Oštarije - Knin - Split	96+880	Lič-senj.	Perušić	SV+ZV
530	455	M604	Oštarije - Knin - Split	103+372	Lič-senj.	Perušić	SV+ZV
531	548	M606	Knin - Zadar	21+430	Šib-Knin.	Kistanje	SV+ZV+POL
532	594	R101	DG - Buzet - Pula	37+023	Istarska	Gr.Buzet	SV+ZV+POL
533	595	R101	DG - Buzet - Pula	39+158	Istarska	Gr.Buzet	SV+ZV+POL
534	659	R101	DG - Buzet - Pula	96+129	Istarska	Svetvinč.	SV+ZV+POL
535	663	R101	DG - Buzet - Pula	99+359	Istarska	Svetvinč.	SV+ZV+POL
536	667	R101	DG - Buzet - Pula	103+821	Istarska	Svetvinč.	SV+ZV+POL
537	471	M604	Oštarije - Knin - Split	144+445	Lič-senj.	Lovinac	SV+ZV+POL+D
538	1367	L205	N.Kapela/Batrina-Našice	29+665	Pož-slav.	Kutjevo	SV+ZV
539	616	R101	DG - Buzet - Pula	60+464	Istarska	Cerovlje	SV+ZV+POL
540	618	R101	DG - Buzet - Pula	61+236	Istarska	Cerovlje	SV+ZV+POL
541	623	R101	DG - Buzet - Pula	65+201	Istarska	Cerovlje	SV+ZV
542	1423	L208	Vinkovci-Osijek	18+318	Osj-bar.	Ernestin.	SV+ZV+POL
543	1426	L208	Vinkovci-Osijek	21+866	Osj-bar.	Ernestin.	SV+ZV+POL
544	1237	L203	Križevci - Bjelovar - Kloštar	58+170	Kop-križ.	Kl.Podrav.	SV+ZV+POL
545	1238	L203	Križevci - Bjelovar - Kloštar	59+004	Kop-križ.	Kl.Podrav.	SV+ZV+POL
546	1253	L204	Banova Jaruga - Pčelić	8+152	Pož-slav.	Gr.Lipik	SV+ZV
547	1257	L204	Banova Jaruga - Pčelić	10+380	Pož-slav.	Gr.Lipik	SV+ZV
548	1263	L204	Banova Jaruga - Pčelić	22+693	Pož-slav.	Gr.Lipik	SV+ZV
549	1446	L209	Vinkovci-Županja	16+541	Vuk-srij.	Cerna	SV+ZV
550	1418	L208	Vinkovci-Osijek	10+772	Vuk-srij.	Tordinci	SV+ZV+POL
551	1420	L208	Vinkovci-Osijek	14+988	Vuk-srij.	Tordinci	SV+ZV+POL
552	693	R102	Sunja - Volinja - DG	11+298	Sis-mos.	Majur	SV+ZV+POL
553	473	M604	Oštarije - Knin - Split	146+370	Lič-senj.	Lovinac	SV+ZV+POL
554	475	M604	Oštarije - Knin - Split	148+808	Lič-senj.	Lovinac	SV+ZV+POL
555	447	M604	Oštarije - Knin - Split	68+624	Lič-senj.	Vrhovine	SV+ZV+POL
556	733	R105	Vinkovci - Drenovci - DG	10+074	Vuk-srij.	Privlaka	SV+ZV
557	642	R101	DG - Buzet - Pula	83+812	Istarska	Sv.P.u Šu.	SV+ZV+POL
558	1218	L203	Križevci - Bjelovar - Kloštar	36+892	Bjel-bil.	V.Trojstvo	SV+ZV+POL
559	1224	L203	Križevci - Bjelovar - Kloštar	42+938	Bjel-bil.	V.Trojstvo	SV+ZV+POL
560	1227	L203	Križevci - Bjelovar - Kloštar	44+724	Bjel-bil.	V.Trojstvo	SV+ZV+POL
561	1228	L203	Križevci - Bjelovar - Kloštar	45+141	Bjel-bil.	V.Trojstvo	SV+ZV+POL
562	1439	L209	Vinkovci-Županja	7+958	Vuk-srij.	Andrijaš.	SV+ZV+POL
563	1440	L209	Vinkovci-Županja	9+074	Vuk-srij.	Andrijaš.	SV+ZV+POL
564	1444	L209	Vinkovci-Županja	13+109	Vuk-srij.	Andrijaš.	SV+ZV+POL
565	604	R101	DG - Buzet - Pula	51+827	Istarska	Lupoglav	SV+ZV+POL
566	469	M604	Oštarije - Knin - Split	139+975	Lič-senj.	Lovinac	SV+ZV
567	470	M604	Oštarije - Knin - Split	142+168	Lič-senj.	Lovinac	SV+ZV
568	472	M604	Oštarije - Knin - Split	145+324	Lič-senj.	Lovinac	SV+ZV
569	474	M604	Oštarije - Knin - Split	147+640	Lič-senj.	Lovinac	SV+ZV
570	476	M604	Oštarije - Knin - Split	150+396	Lič-senj.	Lovinac	SV+ZV
571	477	M604	Oštarije - Knin - Split	151+797	Lič-senj.	Lovinac	SV+ZV
572	478	M604	Oštarije - Knin - Split	153+472	Lič-senj.	Lovinac	SV+ZV
573	480	M604	Oštarije - Knin - Split	156+621	Lič-senj.	Lovinac	SV+ZV

Rang	Redni broj	Oznaka pruge	Naziv pruge	Kilometarski položaj prijelaza na pruzi	Županija	Grad ili općina	Konačno tehničko rješenje
574	481	M604	Oštarije - Knin - Split	157+775	Lič-senj.	Lovinac	SV+ZV
575	299	M303	Striz.-Vrpolje - S. Šamac - DG	3+760	Brod-pos	Vrpolje	SV+ZV+POL
576	547	M606	Knin - Zadar	19+720	Šib-Knin.	Kistanje	SV+ZV+POL
577	553	M606	Knin - Zadar	27+263	Šib-Knin.	Kistanje	SV+ZV+POL
578	554	M606	Knin - Zadar	31+502	Šib-Knin.	Kistanje	SV+ZV+POL
579	361	M502	Zagreb Gk - Sisak - Novska	322+813	Sis-mos.	Hr.Dubica	SV+ZV+POL
580	362	M502	Zagreb Gk - Sisak - Novska	324+438	Sis-mos.	Hr.Dubica	SV+ZV+POL
581	364	M502	Zagreb Gk - Sisak - Novska	328+666	Sis-mos.	Hr.Dubica	SV+ZV+POL
582	300	M303	Striz.-Vrpolje - S. Šamac - DG	6+337	Brod-pos	V.Kopan.	SV+ZV+POL
583	301	M303	Striz.-Vrpolje - S. Šamac - DG	8+058	Brod-pos	V.Kopan.	SV+ZV+POL
584	302	M303	Striz.-Vrpolje - S. Šamac - DG	8+861	Brod-pos	V.Kopan.	SV+ZV+POL
585	720	R104	Vukovar BN - Erdut - DG	27+175	Osj-bar	Erdut	SV+ZV+POL
586	721	R104	Vukovar BN - Erdut - DG	28+578	Osj-bar	Erdut	SV+ZV+POL
587	722	R104	Vukovar BN - Erdut - DG	29+419	Osj-bar	Erdut	SV+ZV+POL
588	1399	L206	Pleternica-Velika	20+320	Pož-slav.	Velika	SV+ZV+POL
589	1402	L206	Pleternica-Velika	23+690	Pož-slav.	Velika	SV+ZV+POL
590	729	R104	Vukovar BN - Erdut - DG	37+553	Osj-bar	Erdut	SV+ZV+POL
591	1449	L209	Vinkovci-Županja	19+505	Vuk-srij.	Gradište	SV+ZV+POL
592	1452	L209	Vinkovci-Županja	23+193	Vuk-srij.	Gradište	SV+ZV+POL
593	571	M606	Knin - Zadar	61+797	Zadarska	Polača	SV+ZV+POL
594	1116	L103	Karlovac - Kamanje - DG	26+031	Karlovač.	Žakanje	SV+ZV+POL
595	1117	L103	Karlovac - Kamanje - DG	27+692	Karlovač.	Žakanje	SV+ZV+POL
596	1333	L204	Banova Jaruga - Pčelić	87+255	Virov-pod	Suhopolje	SV+ZV
597	1335	L204	Banova Jaruga - Pčelić	88+493	Virov-pod	Suhopolje	SV+ZV
598	1338	L204	Banova Jaruga - Pčelić	90+092	Virov-pod	Suhopolje	SV+ZV
599	1340	L204	Banova Jaruga - Pčelić	91+635	Virov-pod	Suhopolje	SV+ZV
600	1343	L204	Banova Jaruga - Pčelić	93+136	Virov-pod	Suhopolje	SV+ZV
601	1349	L204	Banova Jaruga - Pčelić	95+085	Virov-pod	Suhopolje	SV+ZV
602	578	M606	Knin - Zadar	75+937	Zadarska	Škabrnja	SV+ZV+POL
603	1368	L205	N.Kapela/Batrina-Našice	30+569	Pož-slav.	Kućevo	SV+ZV
604	570	M606	Knin - Zadar	60+216	Zadarska	Polača	SV+ZV+POL
605	572	M606	Knin - Zadar	67+051	Zadarska	Polača	SV+ZV+POL
606	542	M606	Knin - Zadar	12+038	Šib-Knin.	Ervenik	SV+ZV+POL
607	544	M606	Knin - Zadar	13+430	Šib-Knin.	Ervenik	SV+ZV+POL
608	545	M606	Knin - Zadar	15+024	Šib-Knin.	Ervenik	SV+ZV+POL
609	546	M606	Knin - Zadar	16+950	Šib-Knin.	Ervenik	SV+ZV+POL
610	717	R104	Vukovar BN - Erdut - DG	19+865	Vuk-srij.	Borovo	SV+ZV+POL
611	1282	L204	Banova Jaruga - Pčelić	43+525	Bjel-bil.	Sirač	SV+ZV
612	1285	L204	Banova Jaruga - Pčelić	46+188	Bjel-bil.	Sirač	SV+ZV
613	1287	L204	Banova Jaruga - Pčelić	48+051	Bjel-bil.	Sirač	SV+ZV
614	1306	L204	Banova Jaruga - Pčelić	66+876	Bjel-bil.	Đulovac	SV+ZV
615	1310	L204	Banova Jaruga - Pčelić	71+288	Bjel-bil.	Đulovac	SV+ZV
616	265	M301	DG - Beli Manastir - Osijek	31+751	Osj-bar	Petrovac	SV+ZV+POL
617	783	R106	Zabok - Đurmanec - DG	23+277	Krap-zag.	Đurmanec	SV+ZV+POL
618	785	R106	Zabok - Đurmanec - DG	24+231	Krap-zag.	Đurmanec	SV+ZV+POL
619	789	R106	Zabok - Đurmanec - DG	26+873	Krap-zag.	Đurmanec	SV+ZV+POL

Rang	Redni broj	Oznaka pruge	Naziv pruge	Kilometarski položaj prijelaza na pruzi	Županija	Grad ili općina	Konačno tehničko rješenje
620	1366	L205	N.Kapela/Batrina-Našice	27+196	Pož-slav.	Čaglin	SV+ZV
621	1299	L204	Banova Jaruga - Pčelić	57+590	Bjel-bil.	Đulovac	SV+ZV
622	1301	L204	Banova Jaruga - Pčelić	62+822	Bjel-bil.	Đulovac	SV+ZV
623	1305	L204	Banova Jaruga - Pčelić	65+238	Bjel-bil.	Đulovac	SV+ZV
624	1307	L204	Banova Jaruga - Pčelić	68+668	Bjel-bil.	Đulovac	SV+ZV
625	1308	L204	Banova Jaruga - Pčelić	70+040	Bjel-bil.	Đulovac	SV+ZV
626	1311	L204	Banova Jaruga - Pčelić	72+412	Bjel-bil.	Đulovac	SV+ZV
627	1314	L204	Banova Jaruga - Pčelić	74+821	Bjel-bil.	Đulovac	SV+ZV
628	1315	L204	Banova Jaruga - Pčelić	75+662	Bjel-bil.	Đulovac	SV+ZV
629	1321	L204	Banova Jaruga - Pčelić	80+788	Bjel-bil.	Đulovac	SV+ZV
630	1322	L204	Banova Jaruga - Pčelić	82+086	Bjel-bil.	Đulovac	SV+ZV
631	1323	L204	Banova Jaruga - Pčelić	82+899	Bjel-bil.	Đulovac	SV+ZV
632	1326	L204	Banova Jaruga - Pčelić	84+172	Bjel-bil.	Đulovac	SV+ZV
633	1330	L204	Banova Jaruga - Pčelić	85+276	Bjel-bil.	Đulovac	SV+ZV
634	1365	L205	N.Kapela/Batrina-Našice	26+229	Pož-slav.	Čaglin	SV+ZV

Utvrđena lista prioriteta rješavanja ŽCP-a i PP-a podložna je promjenama u slučaju nastupa takvih okolnosti koje u značajnoj mjeri otežavaju i usporavaju eventualno rješavanje pojedinog ŽCP-a i PP-a preko pruge. U slučaju nastanka takvih okolnosti prioritet u rješavanju preuzima slijedeći na listi.

Konačni broj prijelaza koji će biti riješeni u petogodišnjem razdoblju ovisi o mogućnostima osiguravanja potrebnih financijskih sredstava i operativnim mogućnostima uvjetovanim zahtjevima specifičnih radova na svakom pojedinom ŽCP-u i PP-u, o čemu se obvezuje upravitelj željezničke infrastrukture, nadležnom ministru, dostaviti vremenski plan rješavanja ŽCP-a i PP-a za svaku kalendarsku godinu najkasnije na kraju tekuće kalendarske godine za narednu godinu.

5. DODATNE MJERE ZA UNAPREĐENJE SIGURNOSTI ŽCP-A I PP-A

5.1. Opremanje ŽCP-a i PP-a sustavom za video nadzor prometa

Podaci o velikom broju prometnih nesreća na prijelazima te podaci o broju oštećenja branika i polubranika koji osiguravaju ŽCP i PP, a čiju statistiku vodi upravitelj željezničke infrastrukture i Ministarstvo unutarnjih poslova, ukazuju da postoji potreba opremanja ŽCP-a i PP-a digitalnim kamerama za nadzor prometa. Kamere bi osim za nadzor prometa služile i za analizu situacija u slučaju pojave nesreća, a također bi imale i funkciju brojanja cestovnog prometa. Tako dobiveni i kroz određeni vremenski period prikupljeni podaci znatno bi pridonijeli podizanju osiguranosti prijelaza u budućnosti. Uz činjenicu da opremanje prijelaza takvim kamerama ne predstavlja značajni financijski izdatak te da je korist od ugradnje kamera višestruka, ista je prepoznata kao mjera s izuzetno povoljnim omjerom troškova i koristi. Ugrađene kamere bi uz navedeno pridonijele i povećanju svijesti sudionika u prometu te povećale poštivanje prometnih propisa. Prioritet postavljanja će biti određen od strane upravitelja željezničke infrastrukture sukladno evidenciji incidenata na prijelazu. Za prijelaze

koji će se rješavati temeljem ovog Programa obavezno je opremanje sustavom video nadzora prometa.

5.2. Integralno planiranje sigurnosti ŽCP-a i PP-a

Za značajnije povećanje osiguranosti ŽCP-a i PP-a potrebno je provoditi integralno planiranje sigurnosti koje uključuje:

- unapređenje cestovne mreže u neposrednoj blizini ŽCP-a i PP-a,
- urbanističko rješenje u neposrednoj blizini ŽCP-a i PP,
- program kontinuiranog održavanja sigurnosti u prometu u blizini ŽCP-a i PP-a.

Osim upravitelja željezničke infrastrukture i upravitelja cesta, na sigurnost ŽCP-a i PP-a utječu lokalna i područna (regionalna) samouprava kroz aktivnosti prostornog planiranja te Ministarstvo unutarnjih poslova kroz programe sigurnosti na cestama. Integralno planiranje sigurnosti ŽCP-a i PP-a pretpostavlja suradnju upravitelja željezničke infrastrukture s lokalnom i područnom (regionalnom) samoupravom u pogledu aktivnosti prostornog planiranja koje će omogućiti odgovarajuće rješavanje ŽCP-a i PP-a, a koja je posebno bitna kada pokraj ŽCP-a i PP-a postoje prostorne barijere poput građevina, komunalnih instalacija ili druge infrastrukture. Važna je i koordinacija u pogledu budućih potreba gradova, posebno u gusto naseljenom gradskom području, pri čemu se mora voditi računa o povećanju prometa na cestama i u skladu s tim na vrijeme planirati rješenja koja će omogućiti najvišu razinu sigurnosti. Nadalje, integralno planiranje pretpostavlja i suradnju s Ministarstvom unutarnjih poslova koja će utjecati na provođenje akcija kontrole prometa na području ŽCP-a i PP-a glede brzine vožnje u zoni prijelaza, nedozvoljenih prelazaka preko pruge i ostalih prekršaja u zoni ŽCP-a i PP-a.

Integralno planiranje sigurnosti ŽCP-a i PP-a pretpostavlja i suradnju s upraviteljima cesta koja će utjecati na redovito održavanje prometnica kako bi se osigurala najviša moguća razina sigurnosti na ŽCP-u i PP-u te suradnju s ostalim dionicima kao što su pravni subjekti koji se nalaze u blizini ŽCP-a i PP-a, a koji u velikoj mjeri koriste ŽCP i PP (npr. tvornice, skladišta i ostali veći generatori prometa).

Potrebno je razmotriti i promjene zakonodavnog okvira na način da se povećaju novčane kazne za prekršaje na ŽCP-a i PP-a, smanji najveća dozvoljena brzina prolaska kroz ŽCP na brzinu od 20 km/h i uvede zona smirenog prometa (uz ugradnju naprava za smirivanje prometa) na području oko ŽCP-a i PP-a.

Na kraju, integralno planiranje sigurnosti ŽCP-a i PP-a pretpostavlja i provođenje aktivnosti kao što su edukacija djece i mladih u cilju podizanja svijesti o opasnostima na ŽCP-a i PP-a, edukativne akcije za ugrožene skupine sudionika u prometu, akcije u svrhu poštivanja prometnih pravila te podizanje svijesti o opasnostima prijelaza preko ŽCP-a i PP-a polaznicima autoškola.