

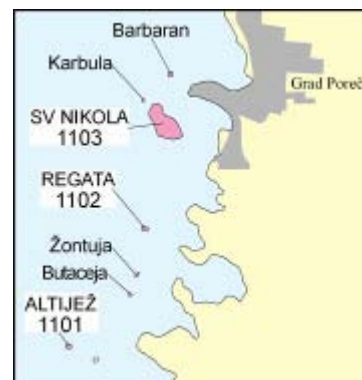
II PREGLED, POLOŽAJ I RASPORED MALIH, POVREMENO NASTANJENIH I NENASTANJENIH OTOKA I OTOČIĆA

1. ISTARSKA ŽUPANIJA

1.1. Grad Poreč

naziv MPNNOo	vrsta	površina [m ²]	opseg [m]	IOO
Altijež	“hrid“	6.271	310	1101
Regata	“hrid“	4.352	279	1102
Sv.Nikola	otočić	124.281	2.105	1103

U akvatoriju Grada Poreča nalaze se 3 otoka i/li otočića iz kategorije MPNNOo. Veličinom se izdvaja Sv.Nikola, smješten na zapadnoj strani akvatorija gradske luke Poreča, koji se intenzivno turistički koristi (hotelijerstvo-ugostiteljstvo). U istom akvatoriju je još 6 manjih nadmorskih tvorba (hridi različitog oblika i veličine): Barbaran (2.636m²), Butaceja (1.031m²), Karbula (1.7.22m²), Safarel (1.788 m²), Žontuja (2.409 m²) i Žontujić (963 m²).



Kartogram akvatorija: 1:100.000

1.2. Općina Funtana

naziv MPNNOo	vrsta	površina [m ²]	opseg [m]	IOO
Gusti Školj	mali otočić	12.673	404	1201
Fržital/Frižital	mali otočić	16.650	681	1202
Školjić	“hrid“	8.707	369	1203
Tovarjež	“hrid“	7.741	330	1204
Tuf	“hrid“	8.732	387	1205
Veli Školj	otočić	59.600	909	1206

U akvatoriju Općine Funtana nalazi se 6 otoka i/li otočića iz kategorije MPNNOo. Veličinom se donekle izdvaja Veli Školj, smješten malo zapadno od Grgetovog rta. U istom akvatoriju su još 3 manje nadmorske tvorbe (hridi različitog oblika i veličine): Bili školj (1.784 m²), Orada (1.520 m²) i Reverol/Revenol (1.300 m²).



Kartogram akvatorija: 1:100.000

1.3. Općina Vrsar

naziv MPNNOo	vrsta	površina [m ²]	opseg [m]	IOO
Cavata	“hrid“	8.031	410	1301
Galiner	“hrid“	5.371	264	1302
Lakal	“hrid“	5.123	264	1303
Lunga	mali otočić	29.923	826	1304
Kuvsada/Koversada	otočić	67.477	990	1305
Salamun v.	mali otočić	39.881	773	1306
Salamun m.	mali otočić	24.587	590	1307
Sv.Juraj	otočić	112.408	1.733	1308
Figarolica	“hrid“	3.760	226	1309

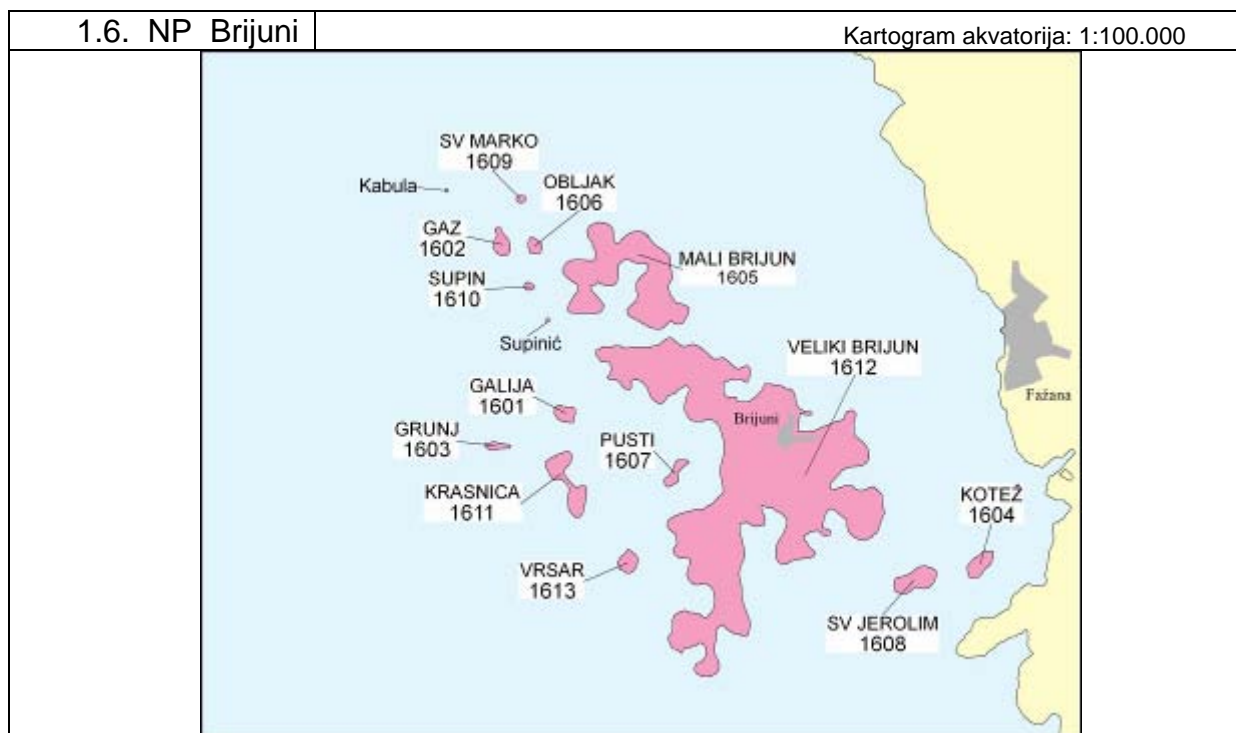
U akvatoriju Općine Vrsar nalazi se 9 otoka i/li otočića iz kategorije MPNNOo. Veličinom se izdvaja Sv. Juraj koji je ujedno i maritimni štit luke Vrsar od otvorenog mora. U istom akvatoriju su još 3 manje nadmorske tvorbe (hridi različitog oblika i veličine): Galopun (2.930 m²), Mrlučica (8.150 m²) i Orlandin (1.481m²).



Kartogram akvatorija: 1:100.000

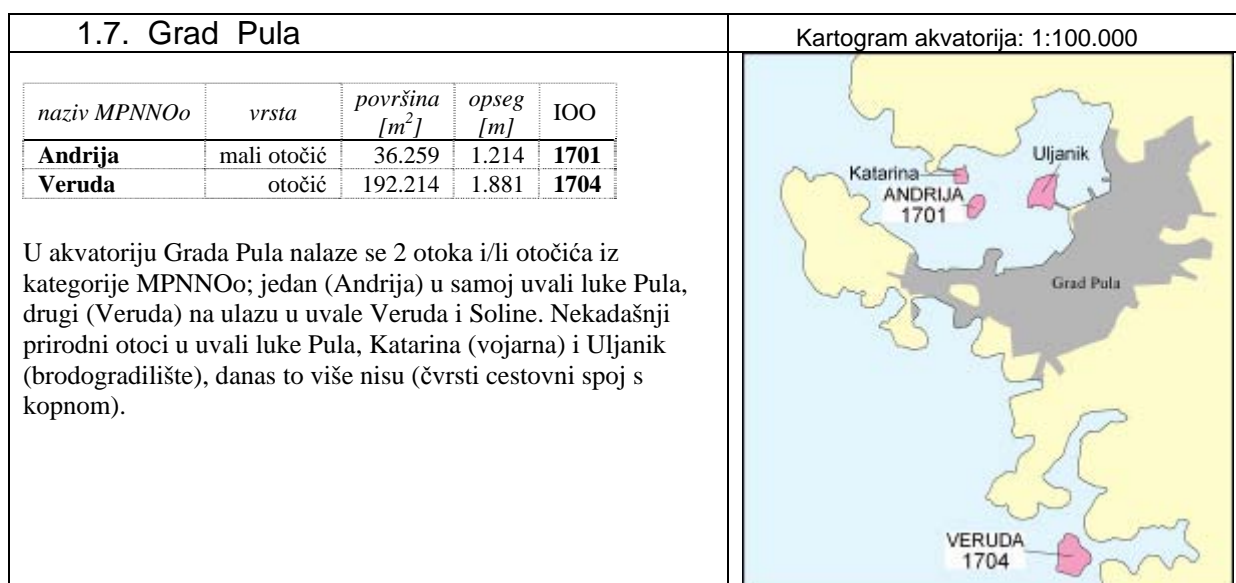
1.4. Grad Rovinj																																																						
<p>U akvatoriju Grada Rovinja nalazi se 17 otoka i/li otočića iz kategorije MPNNOo. Veličinom se izdvajaju Sv. Andrija (Crveni Otok), Sv.Katarina, Sv.Ivan i Maškin (čvrsto povezan sa Sv.Andrijom). Svi oni se turistički koriste (hotelijerstvo-ugostiteljstvo), osobito intenzivno Sv.Katarina i SvAndrija. U istom akvatoriju su još 3 manje nadmorske tvorbe (hridi različitog oblika i veličine): Figarolica (1.618m²), Muntrav (916m²) i Mali Piruzi (1.298m²).</p>																																																						
Kartogram akvatorija: 1:100.000																																																						
<table border="1"> <thead> <tr> <th>naziv MPNNOo</th> <th>vrsta</th> <th>površina [m²]</th> <th>opseg [m]</th> <th>IOO</th> </tr> </thead> <tbody> <tr> <td>Banjol</td> <td>“hrid“</td> <td>6.802</td> <td>300</td> <td>1401</td> </tr> <tr> <td>Figarola</td> <td>mali otočić</td> <td>28.522</td> <td>751</td> <td>1402</td> </tr> <tr> <td>Gustinja</td> <td>“hrid“</td> <td>5.244</td> <td>271</td> <td>1403</td> </tr> <tr> <td>Maškin</td> <td>otočić</td> <td>95.785</td> <td>1.327</td> <td>1404</td> </tr> <tr> <td>Pisulj</td> <td>“hrid“</td> <td>5.703</td> <td>275</td> <td>1405</td> </tr> <tr> <td>Pulari</td> <td>mali otočić</td> <td>19.383</td> <td>522</td> <td>1406</td> </tr> <tr> <td>Vela Sestrica</td> <td>otočić</td> <td>65.693</td> <td>966</td> <td>1407</td> </tr> <tr> <td>Mala Sestrica</td> <td>mali otočić</td> <td>21.601</td> <td>567</td> <td>1408</td> </tr> <tr> <td>Sv.Andrija</td> <td>otočić</td> <td>144.164</td> <td>2.002</td> <td>1409</td> </tr> </tbody> </table>					naziv MPNNOo	vrsta	površina [m ²]	opseg [m]	IOO	Banjol	“hrid“	6.802	300	1401	Figarola	mali otočić	28.522	751	1402	Gustinja	“hrid“	5.244	271	1403	Maškin	otočić	95.785	1.327	1404	Pisulj	“hrid“	5.703	275	1405	Pulari	mali otočić	19.383	522	1406	Vela Sestrica	otočić	65.693	966	1407	Mala Sestrica	mali otočić	21.601	567	1408	Sv.Andrija	otočić	144.164	2.002	1409
naziv MPNNOo	vrsta	površina [m ²]	opseg [m]	IOO																																																		
Banjol	“hrid“	6.802	300	1401																																																		
Figarola	mali otočić	28.522	751	1402																																																		
Gustinja	“hrid“	5.244	271	1403																																																		
Maškin	otočić	95.785	1.327	1404																																																		
Pisulj	“hrid“	5.703	275	1405																																																		
Pulari	mali otočić	19.383	522	1406																																																		
Vela Sestrica	otočić	65.693	966	1407																																																		
Mala Sestrica	mali otočić	21.601	567	1408																																																		
Sv.Andrija	otočić	144.164	2.002	1409																																																		
<table border="1"> <thead> <tr> <th>naziv MPNNOo</th> <th>vrsta</th> <th>površina [m²]</th> <th>opseg [m]</th> <th>IOO</th> </tr> </thead> <tbody> <tr> <td>Sv.Ivan</td> <td>otočić</td> <td>102.663</td> <td>1.722</td> <td>1410</td> </tr> <tr> <td>Sv.Ivan na pučini</td> <td>“hrid“</td> <td>5.153</td> <td>287</td> <td>1411</td> </tr> <tr> <td>Sv.Katarina</td> <td>otočić</td> <td>124.193</td> <td>1.825</td> <td>1412</td> </tr> <tr> <td>Sturag</td> <td>mali otočić</td> <td>22.473</td> <td>615</td> <td>1413</td> </tr> <tr> <td>Veštar</td> <td>mali otočić</td> <td>20.258</td> <td>523</td> <td>1414</td> </tr> <tr> <td>Samer</td> <td>“hrid“</td> <td>4.959</td> <td>334</td> <td>1415</td> </tr> <tr> <td>Piruzi v.</td> <td>“hrid“</td> <td>5.175</td> <td>276</td> <td>1416</td> </tr> <tr> <td>Revera</td> <td>“hrid“</td> <td>6.442</td> <td>490</td> <td>1417</td> </tr> </tbody> </table>					naziv MPNNOo	vrsta	površina [m ²]	opseg [m]	IOO	Sv.Ivan	otočić	102.663	1.722	1410	Sv.Ivan na pučini	“hrid“	5.153	287	1411	Sv.Katarina	otočić	124.193	1.825	1412	Sturag	mali otočić	22.473	615	1413	Veštar	mali otočić	20.258	523	1414	Samer	“hrid“	4.959	334	1415	Piruzi v.	“hrid“	5.175	276	1416	Revera	“hrid“	6.442	490	1417					
naziv MPNNOo	vrsta	površina [m ²]	opseg [m]	IOO																																																		
Sv.Ivan	otočić	102.663	1.722	1410																																																		
Sv.Ivan na pučini	“hrid“	5.153	287	1411																																																		
Sv.Katarina	otočić	124.193	1.825	1412																																																		
Sturag	mali otočić	22.473	615	1413																																																		
Veštar	mali otočić	20.258	523	1414																																																		
Samer	“hrid“	4.959	334	1415																																																		
Piruzi v.	“hrid“	5.175	276	1416																																																		
Revera	“hrid“	6.442	490	1417																																																		

1.5. Općina Bale														
<table border="1"> <thead> <tr> <th>naziv MPNNOo</th> <th>vrsta</th> <th>površina [m²]</th> <th>opseg [m]</th> <th>IOO</th> </tr> </thead> <tbody> <tr> <td>Kolona</td> <td>“hrid“</td> <td>7.271</td> <td>324</td> <td>1501</td> </tr> </tbody> </table>					naziv MPNNOo	vrsta	površina [m ²]	opseg [m]	IOO	Kolona	“hrid“	7.271	324	1501
naziv MPNNOo	vrsta	površina [m ²]	opseg [m]	IOO										
Kolona	“hrid“	7.271	324	1501										
<p>U akvatoriju Općine Bale nalazi se samo jedan MPNNOo. U istom akvatoriju je još jedna manja nadmorska tvorba: hrid Porer (2.445 m²).</p>														
Kartogram akvatorija: 1:100.000														



<i>naziv MPNNOo</i>	<i>vrsta</i>	<i>površina [m²]</i>	<i>opseg [m]</i>	IOO
Galija	otočić	51.534	849	1601
Gaz	otočić	62.511	1.128	1602
Grunj	mali otočić	36.677	960	1603
Kozada/Kotež	otočić	78.212	1.239	1604
Mali Brijun	otok	1,074.557	8.105	1605
Obljak	otočić	44.133	778	1606
Pusti/Madona	otočić	49.889	1.160	1607
Sv. Jerolim	otočić	125.962	1.554	1608
Sv. Marko	“hrid”	9.293	351	1609
Supin	mali otočić	13.219	456	1610
Krasnica/Vanga	otočić	193.806	2.695	1611
Veliki Brijun	otok	5,722.615	23.415	1612
Vrsar	otočić	58.919	946	1613

U akvatoriju NP Brijuni nalazi se 13 otoka i/li otočića iz kategorije MPNNOo. Veličinom i razvedenošću svojih obala ističu se Veliki i Mali Brijun. Svi ostali, dosta ravnomjerno i polukružno raspoređeni oko ta dva glavna otoka, čine arhipelag Brijunskih otoka rijetko skladnom formacijom, u kojoj se po svakom vremenu lako pronalazi dobar zaklon od otvorenog mora. U istom akvatoriju još je jedna manja nadmorska tvorba: Supinić (1.393 m²).



1.8. Općina Medulin



Kartogram akvatorija: 1:100.000

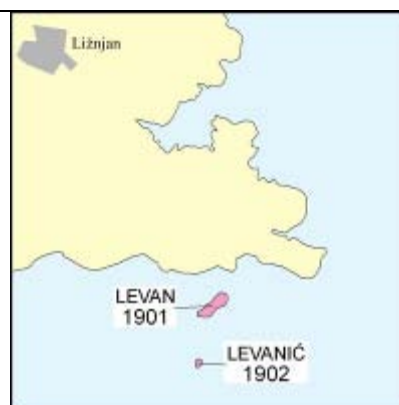
<i>naziv MPNNOo</i>	<i>vrsta</i>	<i>površina [m²]</i>	<i>opseg [m]</i>	IOO
Bodulaš	otočić	124.559	1.424	1801
Ceja	otočić	183.396	1.643	1802
Fenera	otočić	169.954	1.704	1803
Fenoliga	mali otočić	24.581	614	1804
Frašker	otočić	110.136	1.671	1805
Fraškerić	mali otočić	25.169	610	1806
Pomerski školjić	mali otočić	14.407	442	1807
Premanturski školjić	mali otočić	18.734	524	1808
Šekovac	mali otočić	15.502	499	1809
Trumbuja	mali otočić	21.830	531	1810
Porer	“hrid“	2.795	192	1811

U akvatoriju Općine Medulin nalazi se 11 otoka i/li otočića iz kategorije MPNNOo, od toga 7 pred odnosno u Medulinskom zaljevu. Ostali su tik pred zapadnom obalom Istre na ovom njezinu dijelu, osim hridi-svjetionika Porer koja zauzima markantan položaj u otvorenom moru, na oko 1 morsku milju jugozapadno od završetka poluotoka Premantura. Od MPNNOo u Medulinskom zaljevu najznačajniji su Ceja, Fenera i Bodulaš (najveći, najvećih mogućnosti).

1.9. Općina Ližnjan





<i>naziv MPNNOo</i>	<i>vrsta</i>	<i>površina [m²]</i>	<i>opseg [m]</i>	IOO
Levan	otočić	67.955	1.160	1901
Levanić	“hrid“	6.172	319	1902

U akvatoriju Općine Ližnjan nalaze se 2 otoka i/li otočića iz kategorije MPNNOo, smještena južno od rta Marlera. U akvatoriju su još 2 manja nadmorske tvorbe: Hrid (574 m²) i Sika (771 m²).



Kartogram akvatorija: 1:100.000

2. PRIMORSKO-GORANSKA ŽUPANIJA

2.1. Otok Krk	kartogrami pojedinih akvatorija u 1:100.000																				
<p>Na području Općine Omišalj</p> <table border="1" data-bbox="188 338 783 427"> <thead> <tr> <th>naziv MPNNOo</th> <th>vrsta</th> <th>površina [m²]</th> <th>opseg [m]</th> <th>IOO</th> </tr> </thead> <tbody> <tr> <td>Sv.Marko</td> <td>veći otočić</td> <td>705.634</td> <td>3.887</td> <td>2101</td> </tr> </tbody> </table> <p>U akvatoriju Općine Omišalj nalazi se samo jedan otok iz kategorije MPNNOo – Sv. Marko, preko kojeg je otok Krk mostom povezan s kopnom. Osim Sv. Marka u istom akvatoriju još su 2 manje nadmorske tvorbe (hridi), jedna do druge, u prolazu Sv.marko – rt Šilo(Krk).</p>	naziv MPNNOo	vrsta	površina [m ²]	opseg [m]	IOO	Sv.Marko	veći otočić	705.634	3.887	2101											
naziv MPNNOo	vrsta	površina [m ²]	opseg [m]	IOO																	
Sv.Marko	veći otočić	705.634	3.887	2101																	
<p>Na području Općine Dobrinj</p> <table border="1" data-bbox="188 792 735 882"> <thead> <tr> <th>naziv MPNNOo</th> <th>vrsta</th> <th>površina [m²]</th> <th>opseg [m]</th> <th>IOO</th> </tr> </thead> <tbody> <tr> <td>Veliki Školjić</td> <td>“hrid“</td> <td>4.816</td> <td>256</td> <td>2102</td> </tr> </tbody> </table> <p>U akvatoriju Općine Dobrinj nalazi se samo jedan otočić iz kategorije MPNNOo. Osim njega u istom akvatoriju su još dvije minijaturne nadmorske tvorbe: hrid Mali Školjić (1.830 m²) i hrid Crni.</p>	naziv MPNNOo	vrsta	površina [m ²]	opseg [m]	IOO	Veliki Školjić	“hrid“	4.816	256	2102											
naziv MPNNOo	vrsta	površina [m ²]	opseg [m]	IOO																	
Veliki Školjić	“hrid“	4.816	256	2102																	
<p>2.1.3. Na području Grada Krka i Općine Punat</p> <table border="1" data-bbox="188 1077 735 1223"> <thead> <tr> <th>naziv MPNNOo</th> <th>vrsta</th> <th>površina [m²]</th> <th>opseg [m]</th> <th>IOO</th> </tr> </thead> <tbody> <tr> <td>Kormati v.</td> <td>otočić</td> <td>45.724</td> <td>1.366</td> <td>2103</td> </tr> <tr> <td>Kormati m.</td> <td>otočić</td> <td>43.840</td> <td>1.156</td> <td>2103</td> </tr> <tr> <td>Košljun</td> <td>otočić</td> <td>72.426</td> <td>1.083</td> <td>2104</td> </tr> </tbody> </table> 	naziv MPNNOo	vrsta	površina [m ²]	opseg [m]	IOO	Kormati v.	otočić	45.724	1.366	2103	Kormati m.	otočić	43.840	1.156	2103	Košljun	otočić	72.426	1.083	2104	
naziv MPNNOo	vrsta	površina [m ²]	opseg [m]	IOO																	
Kormati v.	otočić	45.724	1.366	2103																	
Kormati m.	otočić	43.840	1.156	2103																	
Košljun	otočić	72.426	1.083	2104																	

DRŽAVNI PROGRAM ZAŠTITE I KORIŠTENJA MALIH, POVREMENO NASTANJENIH I
NENASTANJENIH OTOKA I OKOLNOG MORA

<i>naziv MPNNOo</i>	<i>vrsta</i>	<i>površina [m²]</i>	<i>opseg [m]</i>	IOO
Plavnik	otok	8.637.122	18.477	2105
Mali Plavnik	otočić	55.042	1.074	2106
Galun (Općina Punat)	otočić	60.172	1.278	2107

U akvatoriju Grada Krka i Općine Punat nalazi se 6 otoka i/li otočića iz kategorije MPNNOo. Veličinom se izdvaja Plavnik koji je jedan od najvećih baš nenastanjenih otoka na Jadranu.

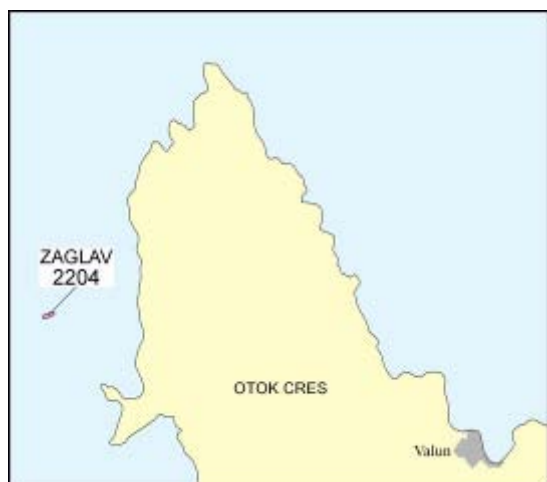
Na području Općine Baška

<i>naziv</i>	<i>vrsta</i>	<i>površina [m²]</i>	<i>opseg [m]</i>	IOO
Prvić	otok	12.756.459	23.118	2108
Zečevo	otočić	55.681	936	2109

U akvatoriju Općine Baška nalaze se 2 otoka i/li otočića iz kategorije MPNNOo. Prvić je najveći baš nenastanjeni otok na Jadranu, poznat po "senjskoj" buri (proboj bure u Kvarnerić kroz Senjska vrata, 600-700 m široki morski prolaz [i zračni otvor] između otoka Krka i Prvića). U istom akvatoriju još je nekoliko manjih nadmorskih tvorba (hridi različita oblika i veličine): hrid Matanovo (900 m²), hridi Njivica (dvije hridi od 918 m² i 265 m²) i hridi Kamenjak (dvije hridi od 867 m² i 190 m²).



2.2. Grad Cres



kartogrami pojedinih akvatorija u 1:100.000



naziv MPNNOo	vrsta	površina [m ²]	opseg [m]	IOO
Mišar	mali otočić	10.878	442	2201
Pregaznik	mali otočić	16.771	548	2202
Visoki	otočić	43.297	868	2203
Zaglav	“hrid“	3.014	223	2204
Zeča	otok	2,549.702	9.613	2205

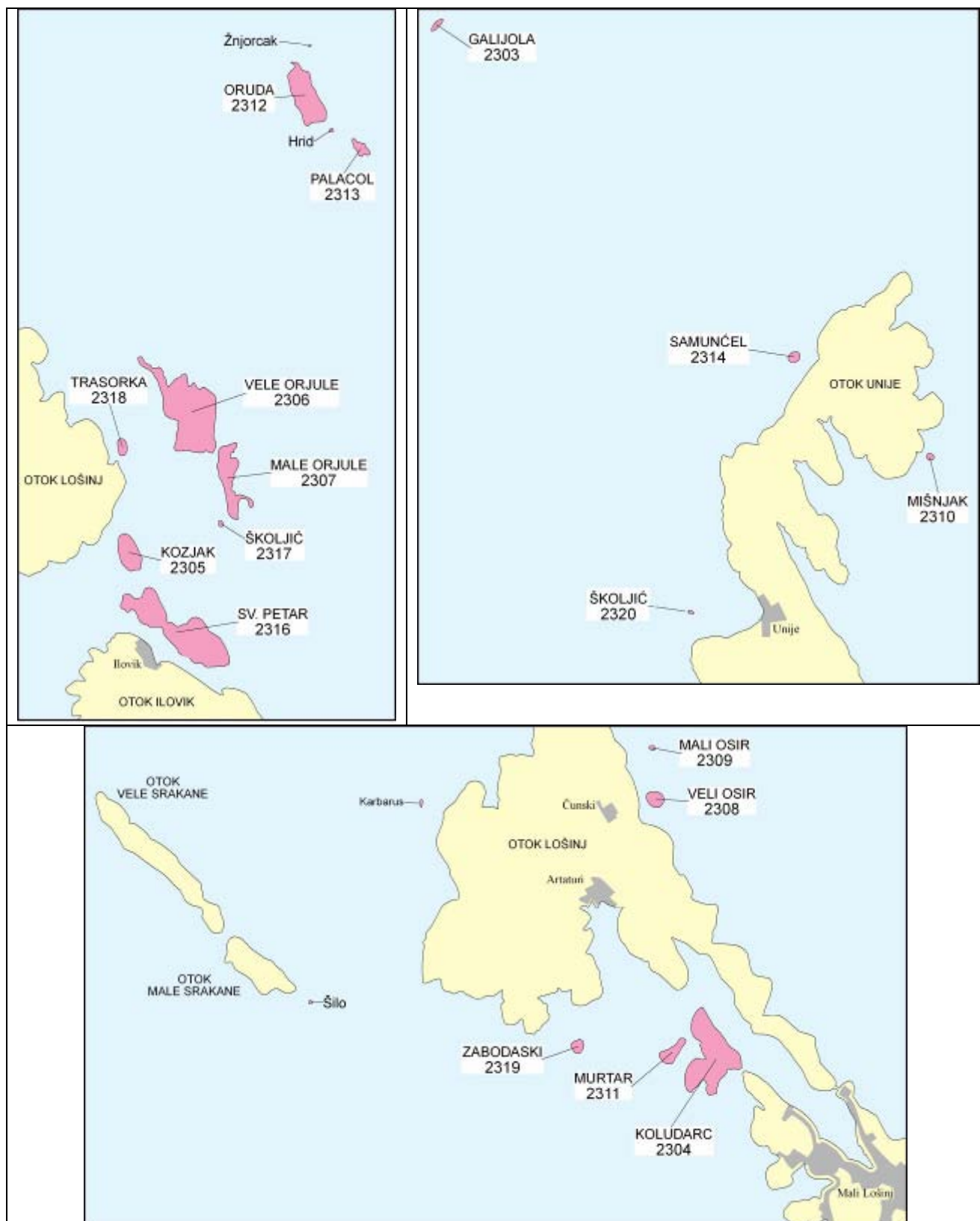
U akvatoriju Grada Cresa nalazi se 5 otoka i/li otočića iz kategorije MPNNOo. Svi uz zapadnu obalu otoka Cresa, na potezu Ustrine – Pernat. Veličinom se izdvaja Zeča (jedan od većih otoka u kategoriji MPNNOo), oko koje se nalaze Mišar, Pregaznik i Visoki. Svjetionik Zaglav (na istoimenoj hridi) sjevernije je od skupine oko Zeče.

2.3. Grad Mali Lošinj	kartogrami pojedinih akvatorija u 1:100.000																				
<p>2.3.1. Uokolo otoka Cresa</p> <p>Uokolo otoka Cresa, a u akvatoriju Grada Mali Lošinj, nalaze se 3 otoka i/li otočića iz kategorije MPNNOo, smještena uz istočnu obalu južnog završetka otoka (Cresa). Najznačajniji (najveći, razvedene obale na kojoj se može naći zaklon) je Trstenik. U istom akvatoriju su još 2 manje nadmorske tvorbe (hridi različita oblika i veličine): Podolci (1.968 m²) i Vanula (2.271 m²).</p> <table border="1"> <thead> <tr> <th>naziv MPNNOo</th> <th></th> <th>površina [m²]</th> <th>opseg [m]</th> <th>IOO</th> </tr> </thead> <tbody> <tr> <td>Ćutin Veli</td> <td>ot</td> <td>81.047</td> <td>1.684</td> <td>2301</td> </tr> <tr> <td>Trstenik</td> <td>vo</td> <td>330.186</td> <td>4.413</td> <td>2302</td> </tr> <tr> <td>Ćutin Mali</td> <td>hd</td> <td>3.141</td> <td>227</td> <td>2303</td> </tr> </tbody> </table> <p>KRATICE: vo = veći otočić ot = otočić mo = mali otočić hd = “hrid“</p>	naziv MPNNOo		površina [m ²]	opseg [m]	IOO	Ćutin Veli	ot	81.047	1.684	2301	Trstenik	vo	330.186	4.413	2302	Ćutin Mali	hd	3.141	227	2303	
naziv MPNNOo		površina [m ²]	opseg [m]	IOO																	
Ćutin Veli	ot	81.047	1.684	2301																	
Trstenik	vo	330.186	4.413	2302																	
Ćutin Mali	hd	3.141	227	2303																	

2.3.2. Uokolo otoka Unija i Lošinja				
naziv	vrsta	površina [m ²]	opseg [m]	IOO
Galijola	mali otočić	18.819	768	2303
Koludarc	veći otočić	783.666	4.888	2304
Kozjak	veći otočić	209.506	1.771	2305
Vele Orjule	otok	1,055.151	5.894	2306
Male Orjule	veći otočić	335.780	4.226	2307
Veli Osir	otočić	70.203	964	2308
Mali Osir	“hrid“	6.441	304	2309
Mišnjak	mali otočić	16.596	464	2310
Murtar	otočić	87.860	1.399	2311
Oruda	veći otočić	405.646	3.018	2312
Palacol	otočić	50.167	1.096	2313
Samunčel	mali otočić	33.740	865	2314
Sv.Petar	veći otočić	956.393	5.697	2316
Školjić (Orjule)	“hrid“	6.395	298	2317
Trasorka	mali otočić	39.953	771	2318
Zabodaski	otočić	48.592	810	2319
Školjić/Nard (Unije)	“hrid“	4.889	285	2320

U prostranom akvatoriju uokolo otoka Lošinja i Unija nalazi se 17 otoka i/li otočića iz kategorije MPNNOo. Veličinom se izdvajaju Vele Orjule, Sv. Petar i Koludarc. Sv.Petar, koji je uskim kanalom razdvojen od nastanjenog Ilovika, sadrži neke funkcije naselja Ilovik. Koludarc, na izlazu velike uvale (i luke) grada Malog Lošinja, praktično je dio tog gradskog područja. Povijesno i arheološki najznačajniji su i vrlo vrijedni Oruda i Palacol. U istom akvatoriju još je 5 manjih nadmorskih tvorba (hridi različita oblika i veličine): Karbarus (1.739 m²), Hrid (Oruda) (3.204 m²), Šilo (1.657 m²), Školjić /rt Osor/ (725 m²) i Žnjorcak (1.431 m²).

DRŽAVNI PROGRAM ZAŠTITE I KORIŠTENJA MALIH, POVREMENO NASTANJENIH I
 NENASTANJENIH OTOKA I OKOLNOG MORA



2.4. Općina Lopar

<i>naziv MPNNOo</i>	<i>vrsta</i>	<i>površina [m²]</i>	<i>opseg [m]</i>	IOO
Goli	otok	4.538.711	14.297	2401
Kaštelina	“hrid“	6.431	414	2402
Lukovac	“hrid“	6.289	341	2403
Mali Goli	mali otočić	13.410	593	2404
Stolac	mali otočić	10.265	448	2405
Sv.Grgur	otok	6.376.875	14.528	2406

U akvatoriju Općine Lopar nalazi se 6 otoka i/li otočića iz kategorije MPNNOo. Veličinom se izdvajaju Goli i Sv. Grgur, nekad zloglasni logorski zatvori, danas pred turističkom valorizacijom. U istom akvatoriju još je 6 manjih nadmorskih tvorba (hridi različita oblika i veličine): Balina (E od rta Šilo), Galebovi otoci 2 (7.693 m²), Galebovi otoci 1 (4.006 m²), Macinj (dvije hridi 597 m² i 143 m²),

Školjić /rt Stojan/ (1.500 m²), Školjići (uvala Zastolac).

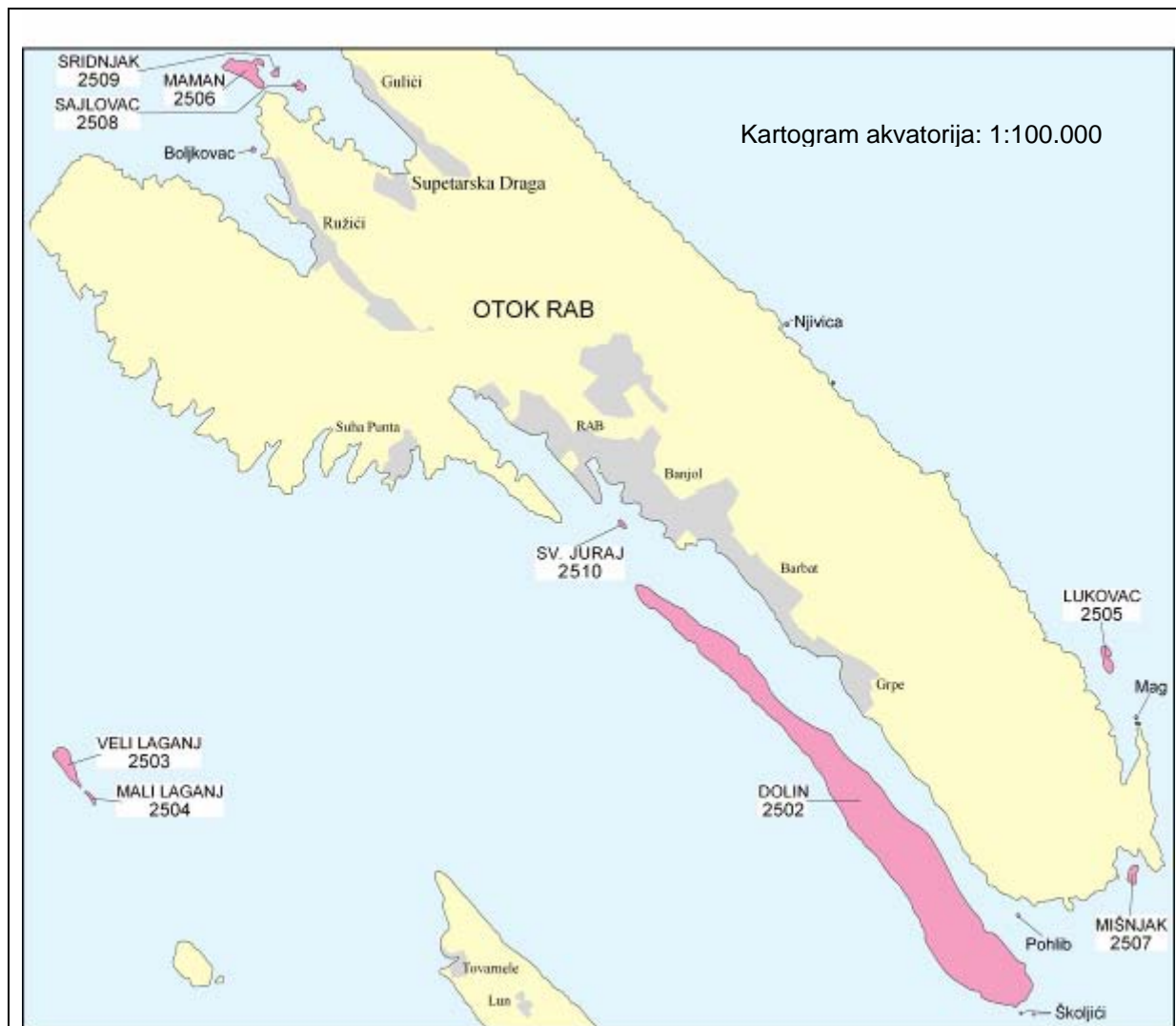


2.5. Grad Rab

<i>naziv</i>	<i>vrsta</i>	<i>površina [m²]</i>	<i>opseg [m]</i>	IOO
Dolin	otok	4.611.518	18.541	2502
Laganj Veli	otočić	94.954	1.633	2503
Laganj Mali	mali otočić	11.786	566	2504
Lukovac	otočić	50.416	1.113	2505
Maman (Mamon)	otočić	136.466	2.135	2506
Mišnjak	mali otočić	29.829	799	2507
Sajlovac /Šailovac	mali otočić	21.569	648	2508
Sridnjak	mali otočić	11.938	477	2509
Sv.Juraj (Tunera)	“hrid“	9.768	482	2510

U akvatoriju Grada Raba nalazi se 9 otoka i/li otočića iz kategorije MPNNOo. Veličinom se izdvaja Dolin koji svojim položajem i oblikom (Barbatski kanal) maritimno izvanredno zaštićuje cijelu jugozapadnu stranu otoka Raba, od grada Raba naniže (prema jugu). U istom akvatoriju još je 6 manjih nadmorskih tvorba (hridi različita oblika i veličine): Lončina /Kampor/ (261 m²), Boljkovac /Kampor/ (2.138 m²), Njivica (501 m²), Mag + 2 još manje hridi (3.000 m²), Pohlib,

Školjići v. /Dolin/ (2.833 m²) i Školjići m. /Dolin/ (1.559 m²).



2.6. Grad Novi Vinodolski

naziv MPNNOo	vrsta	površina [m ²]	opseg [m]	IOO
Sv. Marin	“hrid”	6.542	296	2602

U akvatoriju Grada Novi Vinodolski nalazi se samo jedan otok/otočić iz kategorije MPNNOo (Sv. Marin). Nekada otočić u ovom akvatoriju, Sv. Anton, nasipom je spojen s kopnom pa više nije u kategoriji MPNNOo.

Kartogram akvatorija: 1:100.000

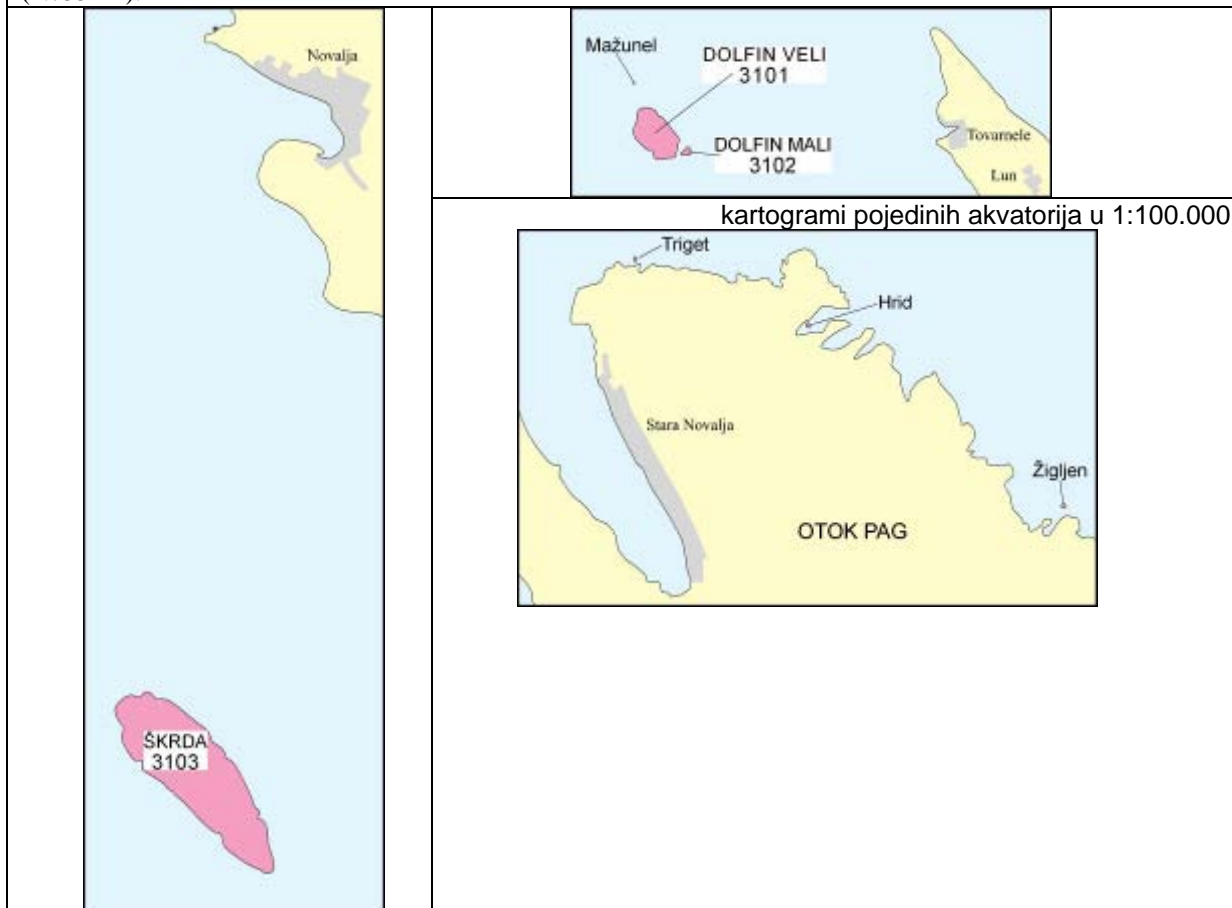


3. LIČKO-SENJSKA ŽUPANIJA

3.1. Grad Novalja

naziv MPNNOo	vrsta	površina [m ²]	opseg [m]	IOO
Dolfin Veli	veći otočić	259.702	2.025	3101
Dolfin Mali	mali otočić	13.751	469	3102
Škrda	otok	2.052.868	7.177	3103

U akvatoriju Grada Novalje nalaze se 3 otoka i/li otočića iz kategorije MPNNOo. Veličinom se izdvaja Škrda. U istom akvatoriju još je 12 manjih nadmorskih tvorba (hridi različita oblika i veličine): hrid NW od rta Gvardiola, Karavanić (381 m²), 3 hridi NW od Karavanića, Mažunel (2.036 m²), hrid u uvali V.Svetojanj (1.037 m²), Triglet (1.653 m²), hrid u uvali Triluk (502 m²), hrid Vratolom, hrid Zababe, Zakučenica (1.600 m²), hrid (S od Zakučenice) i Žigljen (2.755 m²).



3.2. Grad Senj

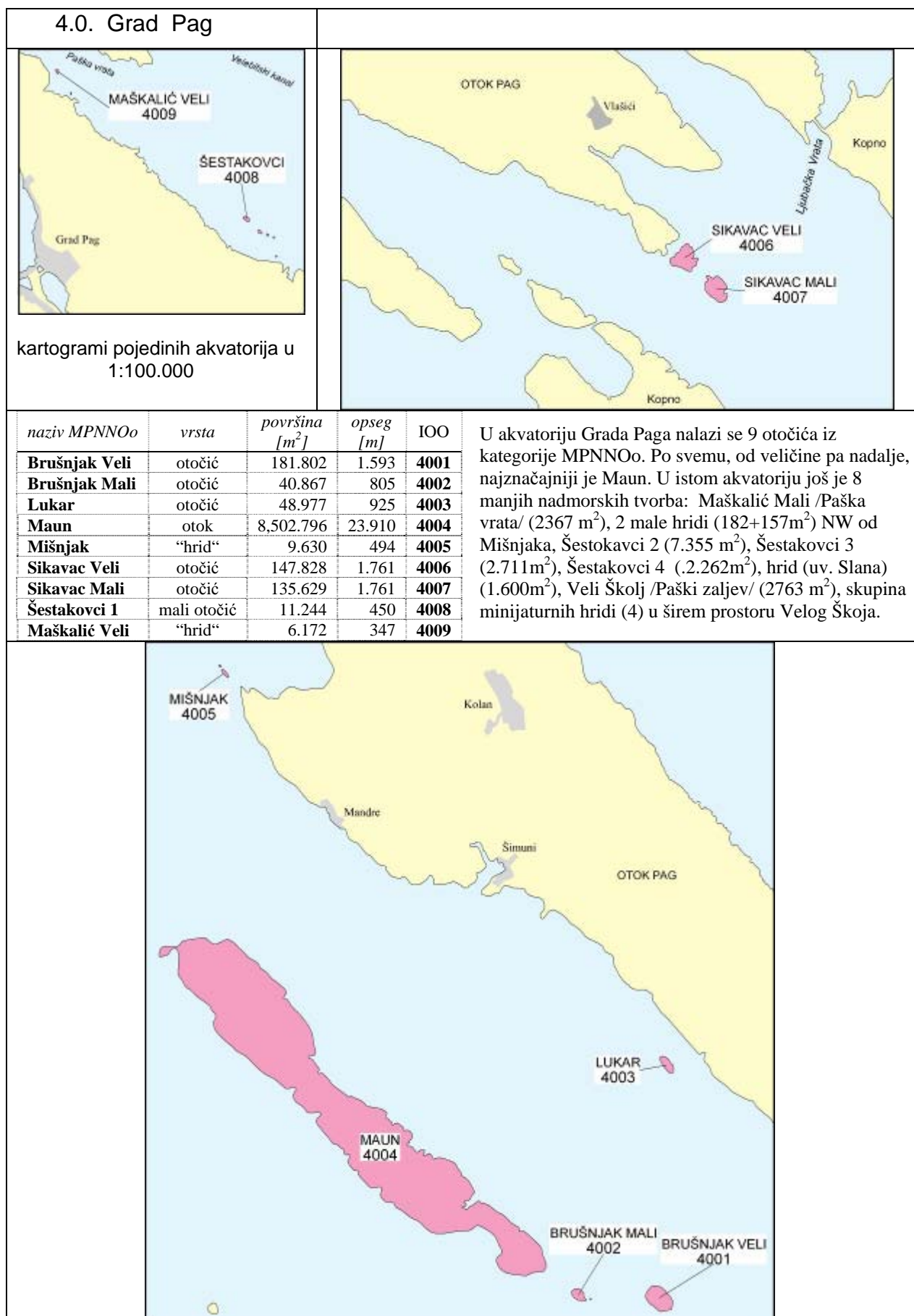
Kartogram akvatorija: 1:100.000

naziv MPNNOo	vrsta	površina [m ²]	opseg [m]	IOO
Lisac	mali otočić	18.481	539	3201

Osim otočića Lisca (tik uzobalno u lučkom području mjesta Sv.Juraj), u akvatoriju Grada Senja nema drugih tvorba iz kategorije MPNNOo niti tvorba manjih od toga.



4. ZADARSKA ŽUPANIJA

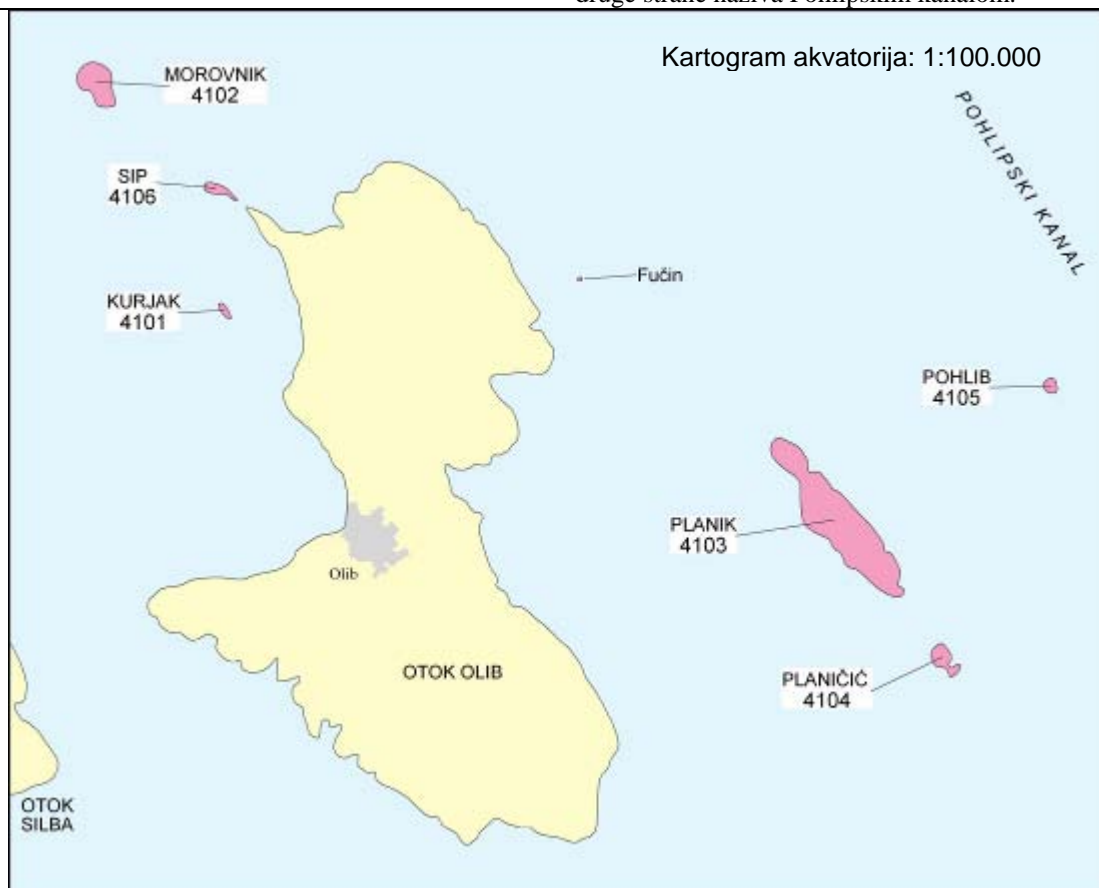


4.1. Grad Zadar

4.1.1. Uokolo otoka Oliba

naziv MPNNOo	vrsta	površina [m ²]	opseg [m]	IOO
Kurjak	mali otočić	17.496	552	4101
Morovnik	veći otočić	201.323	1.824	4102
PLANIK	otok	1.091.094	6.063	4103
Planičić	otočić	79.785	1.476	4104
Pohlib	mali otočić	24.674	600	4105
Sip (Šip)	mali otočić	37.337	1.113	4106

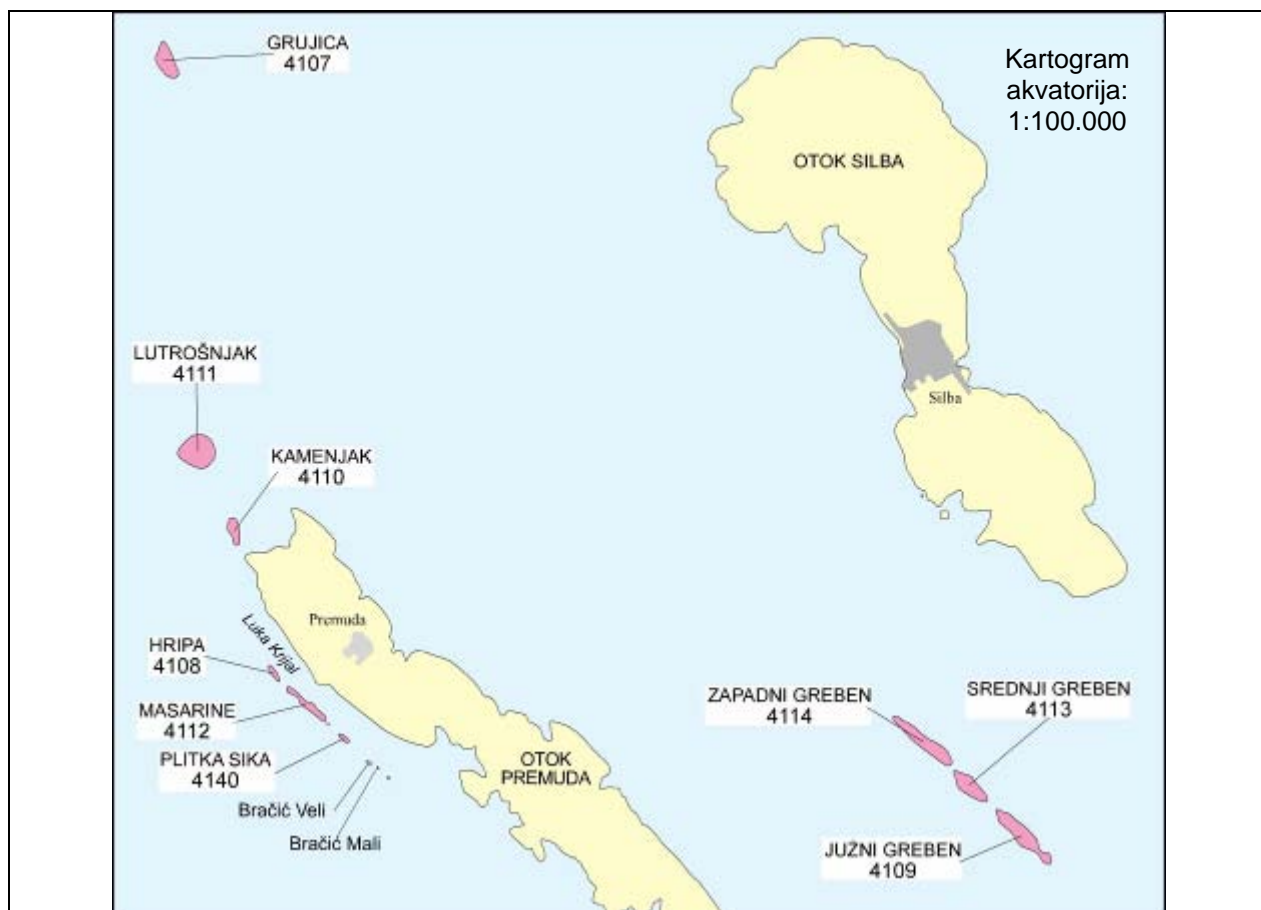
U akvatoriju Grada Zadra – u području uokolo otoka Oliba, nalazi se 6 otoka i/li otočića iz kategorije MPNNOo, među kojima je najznačajniji (veličinom, položajem) Planik. U istom akvatoriju još je 1 manja nadmorska tvorba: hrid Fučin (946 m²). Položajem je važan i Pohlib (navigacijsko svjetlo), po kojemu se kanal između Oliba i Planika s jedne i Mauna i Škrde s druge strane naziva Pohlipkim kanalom.



4.1.2. Uokolo otoka Premude i Silbe

naziv MPNNOo	vrsta	površina [m ²]	opseg [m]	IOO
Grujica	otočić	93.264	1.210	4107
Hripa	mali otočić	11.973	645	4108
Južni Greben	otočić	138.859	2.174	4109
Kamenjak	otočić	48.354	933	4110
Lutrošnjak (Strošnjak)	otočić	163.511	1.474	4111
Masarine	otočić	47.455	1.708	4112
Srednji Greben	otočić	82.160	1.324	4113
Zapadni Greben	otočić	135.655	2.074	4114
Plitka Sika	“hrid“	6.727	374	4140

U akvatoriju Grada Zadra – u području uokolo otoka Premude i Silbe, nalazi se 9 otoka i/li otočića iz kategorije MPNNOo. U istom akvatoriju još su 2 manje nadmorske tvorbe: Bračić v. (3275 m²) i Bračić m. (482 m²). Osim najvećih ali nepristupačnih Grebena (Zap., Sred. i Južni), najvredniji je Lutrošnjak. Niz od 5 tvorba, koji se proteže paralelno s jugozapadnom obalom Premude, čini akvatorij luke Krijal odličnim zakloništem praktično nasred otvorena mora.



4.1.3. Uokolo otoka Ista

U akvatoriju Grada Zadra – u području uokolo otoka Ista, nalazi se 10 otoka i/li otočića iz kategorije MPNNOo. Svakako najznačajniji, najpoznatiji i najvredniji je Škarda, nekada stalno nastanjen – danas samo povremeno. Svi ostali (osim Križice) kao cjelina predstavljaju vrijedan (mareološki) mini otočni sustav (arhipelag), položen u 2 niza uz jugozapadnu obalu Ista. U istom akvatoriju još su 4 manje nadmorske tvorbe (hridi različita oblika i veličine): Funestrala (554 m²), Galiola (1.339m²), Križica Mala (853 m²), Skriyalica (1.441m²).

<i>naziv MPNNOo</i>	<i>vrsta</i>	<i>površina [m²]</i>	<i>opseg [m]</i>	IOO
Črnikovac	mali otočić	37.764	791	4115
Dužac	mali otočić	13.369	493	4116
Kamenjak	mali otočić	11.998	485	4117
Križica	“hrid“	8.967	370	4118
Maslinjak	otočić	59.590	959	4119
Sestrica v.	mali otočić	13.331	425	4120
Sestrice m.	“hrid“	7.165	308	4120
ŠKARDA	otok	3,782.313	12.322	4121
Vodenjak	otočić	116.704	1.835	4122
Benušić	“hrid“	5.937	283	4141



4.1.4. Uokolo otoka Molata

naziv MPNNOo	vrtla	površina [m ²]	opseg [m]	IOO
Brguljski	otočić	96.332	1.156	4123
Knežaić	mali otočić	19.068	542	4124
Obljak	otočić	58.345	872	4125
Tovarnjak	otočić	80.132	1.548	4126
Tramerčica	otočić	157.825	1.493	4127
Tramerka	veći otočić	745.407	4.263	4128
Lušnjak (Kamenjak)	“hrid”	8.156	363	4142
Mladinj	“hrid”	4.543	256	4143
Rižnjak	“hrid”	9.325	351	4144

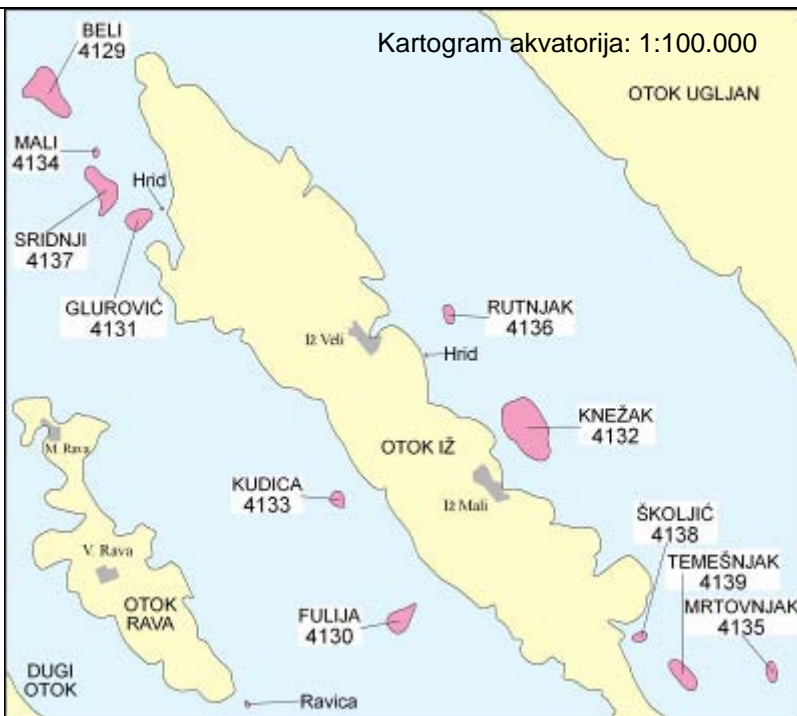
U akvatoriju Grada Zadra – u području uokolo otoka Molata, nalazi se 9 otoka i/li otočića iz kategorije MPNNOo. Najveći i najznačajniji su Tramerka i Tramerčica (pred zapadnom obalom Molata), Brguljski (u Brguljskom zaljevu) i Tovarnjak (pred uvalom Jaz). U istom akvatoriju još je 6 manjih nadmorskih tvorba (hridi različita oblika i veličine): Bivošćak (586 m²), Kamenjak (2.107m²), Trata (3.435m²), Hrid /u. Solinska/ (2.662m²), Krivnjak (1.669 m²), Sičica (631 m²).



4.1.5. Uokolo otoka Iža i Rave

naziv MPNNOo		površina [m ²]	opseg [m]	IOO
Beli	vo	202.038	1.995	4129
Fulija	ot	88.203	1.231	4130
Glurović	ot	71.430	1.011	4131
Knežak	vo	358.459	2.361	4132
Kudica	mo	38.460	706	4133
Mali	mo	10.380	392	4134
Mrtovnjak	mo	32.242	712	4135
Rutnjak	mo	25.179	669	4136
Sridnji	ot	140.189	1.800	4137
Školjić	mo	17.815	513	4138
Temešnjak	ot	81.570	1.157	4139

U akvatoriju Grada Zadra – u području uokolo otoka Iža, nalazi se 11 otoka i/li otočića iz kategorije MPNNOo. Najveći i najznačajniji su Knežak i Beli (veći otočići). Kudica, Mrtovnjak, Rutnjak, Školjić i Mali su mali otočići, a Sridnji, Fulija, Temešnjak i Glurović otočići. U istom akvatoriju još su 2 manje nadmorske tvorbe: hrid Ravica (1585 m²) i Hrid pred uvalom Soline (mini).



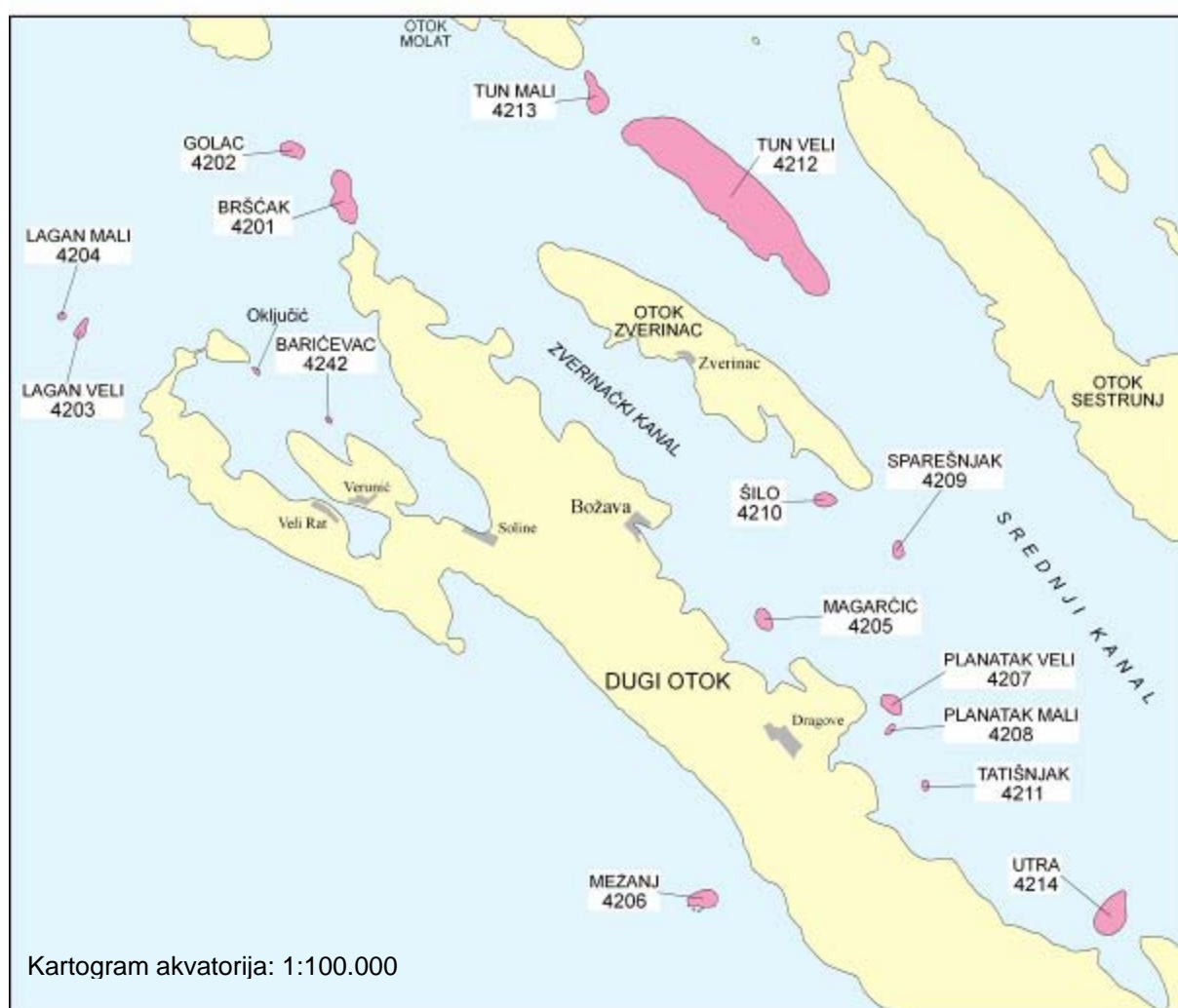
KRATICE U TABELI: vo = veći otočić, ot = otočić, mo = mali otočić

4.2. Općina Dugi Otok (Sali)

4.2.1. Uokolo sjeverozapadnog kraja Dugog otoka

<i>naziv MPNNOo</i>	<i>vrsta</i>	<i>površina [m²]</i>	<i>opseg [m]</i>	IOO
Bršćak	otočić	189.434	2.074	4201
Golac	otočić	63.870	1.038	4202
Lagan Veli	mali otočić	21.640	689	4203
Lagan Mali	mali otočić	10.417	372	4204
Magarčić	otočić	55.406	882	4205
Mežanj	otočić	82.890	1.151	4206
Planatak Veli	otočić	69.229	1.004	4207
Planatak Mali	mali otočić	13.452	464	4208
Sparešnjak	mali otočić	35.294	705	4209
Šilo	otočić	53.928	903	4210
Tatišnjak	mali otočić	10.304	382	4211
Tun Veli	otok	2.210.428	8.406	4212
Tun Mali	otočić	122.572	1.613	4213
Utra	veći otočić	201.809	1.995	4214
Baričevac	“hrid”	4.267	258	4242

U akvatoriju Općine Dugi Otok – u dijelu uokolo sjeverozapadnog kraja otoka, nalazi se 15 otoka i/li otočića iz kategorije MPNNOo. Dio ih se nalazi u prolazu Sedmovrače (Maknare) i pred njim (prolaz između Molata sa sjeva te Sestrinja, Zverinca i Dugog otoka s juga), a dio na prijelazu Zverinačkog kanala u Srednji kanal. U prvom dijelu ovih MPNNOo najznačajniji (i daleko najveći) je Tun Veli, a u drugom Utra (pred uvalom Lučina). Posebnu vrijednost i važnost ima otočić Mežanj, jedini s vanjske strane Dugog otoka, koji – mada je u gotovo otvorenom moru – ima dosta pristupačan položaj i obalu. U istom akvatoriju još je jedna manja nadmorska tvorba: hrid/sprud Oključić (4.070 m²).



4.2.2. U Ravskom kanalu (kanal Rava–Dugi Otok) i uokolo jugoistočnog kraja Dugog Otoka

<i>naziv MPNNOo</i>	<i>vrsta</i>	<i>površina [m²]</i>	<i>opseg [m]</i>	IOO
Brskvenjak	otočić	52.060	905	4215
Glamoč	veći otočić	412.582	3.076	4216
Krava	otočić	41.885	756	4217
Krkната	veći otočić	391.674	3.444	4218

<i>naziv MPNNOo</i>	<i>vrsta</i>	<i>površina [m²]</i>	<i>opseg [m]</i>	IOO
Lavdara	otok	2.272.293	9.532	4219
Lavdara M.	otočić	53.806	913	4220
Luški	v. otočić	293.825	3.101	4221
Maslinovac	m.otočić	24.545	568	4222

naziv MPNNOo	vrsta	površina [m ²]	opseg [m]	IOO
Mrtonjak	otočić	79.184	1.080	4223
Mrtovnjak	otočić	89.797	1.098	4224
Trimulić V./sred.	mali otočić	18.046	504	4225
Tukošćak	mali otočić	39.834	758	4226
Trimulić Mali	“hrid“	7.212	311	4240
Trstikovac	“hrid“	7.011	373	4231
Galijica	“hrid“	3.212	248	4243

Park prirode Telašćica

Aba Mala	mali otočić	30.875	720	4227
Gornja Aba	veći otočić	225.315	2.037	4228
Buč Veli	otočić	106.623	1.489	4229
Buč Mali	mali otočić	28.709	703	4230
Garmenjāk V.	otočić	92.863	1.432	4231
Garmenjāk M.	mali otočić	31.353	703	4232
Katina	otok	1,128.527	7.107	4233
Sestrica Vela	otočić	97.760	1.378	4234
Sestrica Mala	mali otočić	28.692	628	4235
Gornji Školj	otočić	84.837	1.067	4236
Donji Školj	otočić	90.284	1.111	4237
Farfarikulac	“hrid“	5.318	289	4238
Korotan	“hrid“	8.022	395	4239



kartogrami pojedinih akvatorija
u 1:100.000



U Ravskom kanalu i uokolo jugoistočnog kraja Dugog Otoka (bez PP Telašćica) nalazi se 15 otoka i/li otočića iz kategorije MPNNOo, od kojih su najznačajniji Lavdara (povremeno nastanjen), Krknata, Glamoč i Luški. U istom akvatoriju nalaze se još 2 manje tvorbe: Pohliba u Ravskom kanalu i Pohlib pred uvalom Triluke (lukobranskim nasipom spojen s Dugim otokom).

U Parku prirode Telašćica nalazi se 13 otoka i/li otočića iz kategorije MPNNOo. Najznačajniji su Katina (povremeno nastanjen), Gornja Aba, Sestrica Vela (Tajerska), Garmenjāk Veli te Gornji i Donji Školj u dnu uvala/zaljeva Telašćica. U istom akvatoriju nalazi se još 7 manjih nadmorskih tvorba: Mala Aba /G.Aba/ (317 m²), Galijola (629 m²), Gozdenjak (610 m²), Katinica/Prijateljica (753 m²), Školjić (429 m²), Taljurić/Tajer (1.463 m²), Kamičić /Buč V./ (358 m²).

4.3. Općina Preko (središnji i sjeverozapadni dio otoka Ugljana i otoci Rivanj, Sestrunj i Ošljak)

<i>naziv MPNNOo</i>	<i>vrsta</i>	<i>površina [m²]</i>	<i>opseg [m]</i>	IOO
Galovac	mali otočić	33.259	736	4301
Jidula	otočić	142.409	1.405	4302
Paranak Veli	mali otočić	34.436	702	4303
Paranak Mali	mali otočić	28.516	613	4304
Sestrica Vela	otočić	187.520	1.854	4305
Sestrica Sridnja	otočić	104.837	1.627	4306
Sestrica Mala	mali otočić	33.732	733	4307
Vrtlac	“hrid“	9.339	399	4308

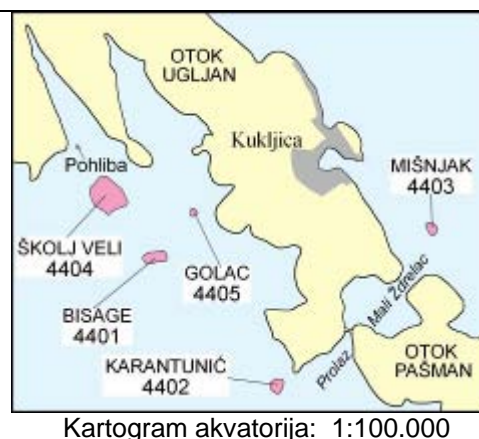
U akvatoriju Općine Preko nalazi se 8 otoka i/li otočića iz kategorije MPNNOo. U istom akvatoriju još je jedna manja nadmorska tvorba: Školjić /u. Prtljug –otok Ugljan/(2.437 m²). Najznačajniji MPNNOo su 3 Sestrice (Rivanjske Sestrice): Velika, Sridnja i Mala, u produljenju Rivanjskog kanala. Vrlo vrijedan MPNNOo (kulturološki, povjesno i prirodno) je i Galovac (Školjić), neposredno uz obalu Ugljana u mjestu Preko.



4.4. Općine Kukljica i Kali (jugoistočna trećina otoka Ugljana)

<i>naziv MPNNOo</i>	<i>vrsta</i>	<i>površina [m²]</i>	<i>opseg [m]</i>	IOO
Bisage	otočić	46.382	864	4401
Karantunić	mali otočić	28.894	639	4402
Mišnjak	mali otočić	21.663	556	4403
Školj Veli	otočić	170.203	1.571	4404
Golac	“hrid“	8.240	327	4405

U akvatoriju Općine Kali nalazi se 1 MPNNOo (Školj Veli), a u akvatoriju Općine Kukljica 4 MPNNOo. U istom akvatoriju još je jedna manja nadmorska tvorba: Pohliba (1.607 m²). Najznačajniji je (i najveći) Školj Veli na ulazu u uvalu Lamjana Vela, koji time tu uvalu dobro zaklanja (ribarska luka, remontno brodografište). Uz Bisage su postavljene naprave marikulture.



4.5. Općina Pašman (središnji i sjeverozapadni dio otoka Pašmana)

naziv MPNNOo	vrsta	površina [m ²]	opseg [m]	IOO
Bisaga Vela	mali otočić	17.119	497	4501
Dužac Veli	otočić	90.291	1.370	4502
Dužac Mali	mali otočić	25.738	896	4503
Galešnjak	otočić	132.475	1.545	4504
Garmenjak	otočić	58.487	873	4505
Komornik	otočoč	151.537	1.590	4506
Muntan	otočić	115.304	1.507	4507
Ričul	mali otočić	22.946	550	4508
Landinić	“hrid“	5.371	299	4509
Bisaga Mala	“hrid#“	3.298	214	4510

U akvatoriju Općine Pašman nalazi se 10 otoka i/li otočića iz kategorije MPNNOo. U istom akvatoriju nalaze se još 2 manje nadmorske tvorbe (hridi različita oblika i veličine): Hrid /V. Bisaga/ (1.454 m²), Školjić (1.068m²). Ovi MPNNOo predstavljaju većinu arhipelaga koji postoji u Pašmanskom kanalu i čini taj i inače tijesan kanal još tješnjim. Ali, ako se ne gleda isključivo nautički, to ovaj kanal čini atraktivnijim (posjetiteljski). Najveći otok i/li otočić arhipelaga, Babac, nastanjen je pa nije u kategoriji MPNNOo. Od ovdje razmatranih 4 najveća (slične veličine), Komornik, Galešnjak, Muntan i Dužac Veli, veće su važnosti i vrijednosti od ostalih. Vrlo povoljan položaj i konfiguraciju posjeduje i Garmenjak.

Kartogram akvatorija: 1:100.000



4.6. Općina Tkon (jugoistočna četvrtina otoka Pašmana)

naziv MPNNOo	vrsta	površina [m ²]	opseg [m]	IOO
Čavatul	mali otočić	13.287	423	4601
Gangaro	veći otočić	793.351	4.649	4602
Košara	veći otočić	579.686	4.076	4603
Velika Kotula	otočić	123.703	1.582	4604
Runjava Kotula	mali otočić	32.382	714	4605
Mala Kotula	mali otočić	12.107	434	4606
Maslinjak/Košarica	mali otočić	33.722	775	4607
Planac	otočić	65.912	1.010	4608
Veli Ošljak	mali otočić	10.834	376	4609
Žižanj	veći otočić	927.544	4.510	4610
Gnalić	“hrid“	5.077	272	4611
Orlić	“hrid“	5.269	263	4612

U akvatoriju Općine Tkon nalazi se 12 otoka i/li otočića iz kategorije MPNNOo. U istom akvatoriju još su 2 manje nadmorske tvorbe: hrid Glava od Maslinjaka (1.047m²), Mali Ošljak (2.290m²). Veličinom (i značajem) izdvajaju se Žižanj (veličinom gotovo otok, povremeno nastanjen), Gangaro (povremeno nastanjen) i Košara (farma marikulture) koja svojim tijelom (zajedno sa Žižnjem) zatvara i odlično zaštićuje prostranu uvalu uz južni kraj Pašmana (s otočićem Maslinjak/Košarica u središtvu uvale). Zanimljiva je i položajno-strukturna kombinacija Velika Kotula–Mala Kotula nadomak otoka i/li otočića Gangaro.



Kartogram akvatorija: 1:100.000

4.7. Grad Biograd n/m i Općina Sv.Filip i Jakov

naziv MPNNOo	vrsta	površina [m ²]	opseg [m]	IOO
Sv.Katarina	otočić	62.314	1.227	4702
Frmić	“hrid“	4.477	245	4703
Oštarije	“hrid“	5.738	296	4704

U akvatoriju Grada Biograda nalaze se 2 otoka i/li otočića iz kategorije MPNNOo: Sv.Katarina i Oštarije. U akvatoriju Općine Sv.Filip i Jakov samo jedan: Frmić. Veću važnost (i dobre mogućnosti) ima Sv.Katarina.

Kartogram akvatorija: 1: 100.000



4.8. Općina Pakoštane

4.8.1. Pred obalom Pakoštana

naziv MPNNOo	vrsta	površina [m ²]	opseg [m]	IOO
Sv.Justina	mali otočić	12.253	442	4801
Veli Školj	otočić	54.900	877	4802
Žavinac Veli	mali otočić	27.721	675	4803
Žavinac Mali	mali otočić	11.544	390	4804
Babuljaš	“hrid“	7.853	326	4816

U akvatoriju Općine Pakoštane – pred obalom Pakoštana, nalazi se 5 otoka i/li otočića iz kategorije MPNNOo. Najveći je V. Školj. On u paru sa Sv. Justinom i Babuljašem značajno zaštićuje obalni prostor Pakoštana od mora iz sektora jugoistok-jugozapad.

Kartogram akvatorija: 1:100.000



4.8.2. Uokolo otoka Vrgade

naziv MPNNOo	vrsta	površina [m ²]	opseg [m]	IOO
Artina	mali otočić	32.540	797	4805
Gira	otočić	56.259	895	4806
Kozina	otočić	62.744	1.040	4807
Murvenjak	veći otočić	609.582	4.709	4808
Oblik	otočić	73.900	1.015	4809
Obrovanj	otočić	40.002	751	4810
Obun	otočić	170.717	1.658	4811
Šipnata	otočić	84.880	1.143	4812
Veli Školjić	mali otočić	29.826	675	4813
Mali Školjić	mali otočić	12.457	424	4814
Visovac	mali otočić	17.376	478	4815
Vrtlić	“hrid“	6.945	307	4817
Rakita	“hrid“	4.001	232	4818

U akvatoriju Općine Pakoštane – u dijelu uokolo otoka Vrgade, nalazi se 13 otoka i/li otočića iz kategorije MPNNOo, i uz to još 3 manje nadmorske tvorbe (hridi različita oblika i veličine): Kamičić (1.200 m²), Kamičić /od Kozine/ (963 m²), Lončarić (562 m²). U ovom malom i gustom otočju svojom veličinom i razvedenošću obale ističe se Murvenjak.

4.9. Velebitski kanal, Ljubački i Ninski zaljev

Velebitski kanal (područje Općine Ražanac)

<i>naziv MPNNOo</i>	<i>vrsta</i>	<i>površina [m²]</i>	<i>opseg [m]</i>	IOO
Ražanac V./Krivi Školj	otočić	77.183	1.525	4901
Ražanac M./Debeli Školj	otočić	45.547	978	4902

U akvatoriju Općine Ražanac nalaze se 2 otoka i/li otočića iz kategorije MPNNOo. Uz to tu su još 2 manje nadmorske tvorbe: Školjić/Donji Školj (3.119 m²), Orlić (3242m²).

Uz otok Vir (područje Općine Vir)

<i>naziv MPNNOo</i>	<i>vrsta</i>	<i>površina [m²]</i>	<i>opseg [m]</i>	IOO
Školjić	otočić	87.906	1.665	4903

U akvatoriju Općine Vir nalazi se 1 otok i/li otočić kategorije MPNNOo, i to na sjeveroistočnoj strani prolaza Privlački gaz koji spaja Privlački zaton s Ninskim zaljevom.



Ljubački zaljev (područje Općine Vrsi)

<i>naziv MPNNOo</i>	<i>vrsta</i>	<i>površina [m²]</i>	<i>opseg [m]</i>	IOO
Mišjak	otočić	80.639	1.243	4904
Zečevo	veći otočić	536.319	3.692	4905

U akvatoriju Općine Vrsi nalaze se 2 otoka i/li otočića iz kategorije MPNNOo. Zečevo, znatno veći od Mišjaka, nadohvat je obale (prijelaz moguć gazom).

5. ŠIBENSKO-KNINSKA ŽUPANIJA

5.1. NP Kornati (Kornatsko otočje – Općina Murter-Kornati)

MPNNOo uz otok Kornat i u njegovoj osi

<i>naziv MPNNOo</i>		<i>površina [m²]</i>	<i>opseg [m]</i>	IOO
Aba Donja Vela	vo	385.662	3.470	5102
Dragunara	mo	16.167	520	5103
Smokvenjak	ot	74.998	1.000	5104
Smokvica Vela	ok	1.045.722	6.117	5105
Smokvica Mala	ot	11.420	524	5106
Svršata Vela	vo	268.810	3.104	5107
Svršata Mala	mo	14.954	471	5108
Šilo Velo/Šilo	vo	673.686	3.828	5109
Šilo Malo/Crnikovac	ot	21.227	632	5110
Tovarnjak	ot	22.229	691	5111
Zornik	hd	5.382	287	5162

MPNNOo u Kornatskom kanalu

<i>naziv MPNNOo</i>		<i>površina [m²]</i>	<i>opseg [m]</i>	IOO
Bisaga Vela/Bisaga	ot	94.167	1.825	5112
Bisaga Mala/Golić	mo	11.051	434	5113
Gustac	vo	284.227	2.306	5114
Koritnjak	ot	119.504	1.535	5115
Krpeljina	mo	14.658	569	5116
Maslinjak (Veli)	ot	66.678	1.022	5117
Ravna sika	ot	40.248	742	5118
Strižnjak	mo	27.838	613	5119
Veseljeh	mo	13.893	533	5120
Arapovac	hd	9.622	371	5163
Bisaga	hd	6.364	393	5166
Blitvica	hd	4.402	307	5167
Bisagica	hd	3.295	286	5168

MPNNOo uokolo otoka Kurba Vela

<i>naziv MPNNOo</i>		<i>površina [m²]</i>	<i>opseg [m]</i>	IOO
Kurba Vela	ok	1.742.507	11.684	5150
Babina guzica	mo	11.848	413	5151
Garmenjaj Veli	ot	133.076	1.348	5152
Garmenjaj M./Grego	ot	49.192	839	5153
Lucmarinjak	ot	101.231	1.251	5154
Mrtovnjak	ot	100.193	1.244	5155
Oključ	vo	357.829	3.803	5156
Puh (Zmorašnji)	mo	14.986	508	5157
Samograd	ot	42.983	850	5158
Skrižanj Veli	ot	76.873	1.429	5159
Skrižanj Mali	mo	14.075	463	5160
Vrtlić	mo	12.765	424	5161
Kameni Puh	hd	6.782	323	5172
Puh Gornji (Južni)	hd	7.783	331	5173
Vodeni Puh	hd	9.834	424	5174

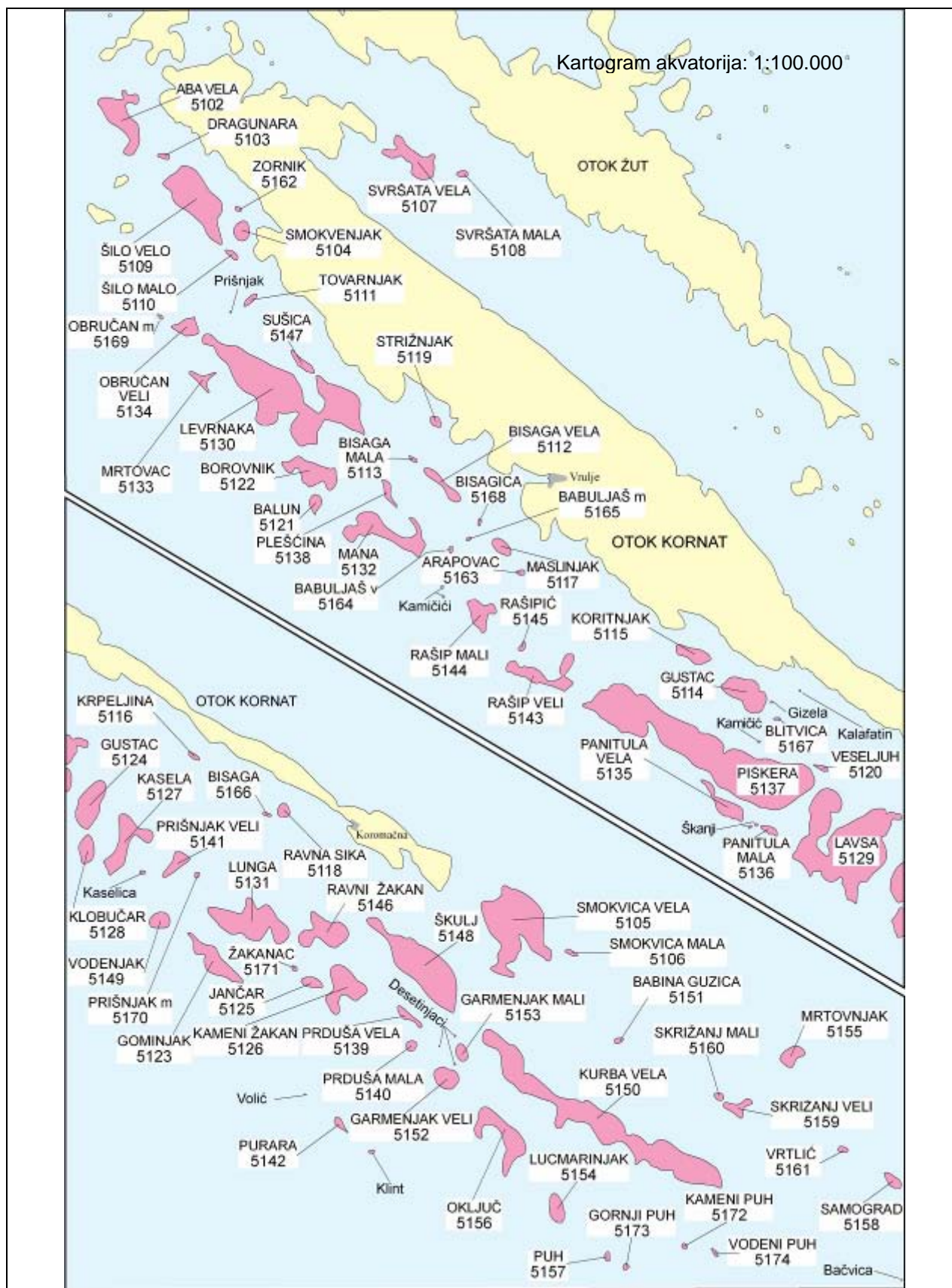
MPNNOo u vanjskom Kornatskom obrubu

<i>naziv MPNNOo</i>		<i>površina [m²]</i>	<i>opseg [m]</i>	IOO
Balun	ot	51.963	921	5121
Borovnik	vo	279.177	2.914	5122
Gominjak	vo	244.090	3.000	5123
Gustac	vo	292.271	2.242	5124
Jančar	ot	57.824	969	5125
Kameni Žakan	vo	315.101	2.791	5126
Kasela	vo	345.016	3.541	5127
Klobučar	ot	115.787	1.425	5128
Lavska	ok	1.782.429	9.338	5129
Levrnaka	ok	1.841.425	10.206	5130
Lunga	vo	608.995	4.375	5131
Mana	vo	409.123	4.590	5132
Mrtovac	ot	51.679	1.483	5133
Obručan Veli	ot	94.996	1.304	5134
Panitula Vela	ot	150.697	2.447	5135
Panitula Mala	mo	31.194	789	5136
Piškeraj/Jadra	ok	2.665.808	10.646	5137
Pleščina	ot	41.608	1.258	5138
Prđuša V. /Prđuša	ot	45.411	1.245	5139
Prđuša M./Vodenjak	mo	25.499	580	5140
Prišnjaj Veli	ot	90.514	1.460	5141
Purara	mo	27.380	850	5142
Rašip Veli	vo	258.330	3.816	5143
Rašip Mali	ot	158.216	1.890	5144
Rašipić	mo	11.133	400	5145
Ravni Žakan	vo	299.299	2.970	5146
Sušica	ot	58.153	1.237	5147
Škulj	vo	883.410	5.036	5148
Vodenjak	ot	80.529	1.047	5149
Babuljaš Veli	hd	6.723	325	5164
Babuljaš Mali	hd	3.460	222	5165
Obručan Mali	hd	4.834	317	5169
Prišnjaj Mali	hd	5.938	302	5170
Žakanac	hd	7.193	319	5171

KRATICE

ok	otok
vo	veći otočić
ot	otočić
mo	mali otočić
hd	“hrid“

U akvatoriju NP Kornati nalaze se 73 otoka i/li otočića iz kategorije MPNNOo. Uz to, tu je još 15 manjih nadmorskih tvorba (hridi različitih veličina i oblika): Desetinjak (2.324 m²), Desetinjak Donji (1.260 m²), Desetinjak Gornji (1.210 m²), Dragunarica (50 m²), Prišnjaj (77 m²), Kamičić v. (844 m²), Kamičić m. (72 m²), Kamičić/Piškeraj/ (41 m²), Gizela (26 m²), Kalafatin (4 m²), Kaselica (2.469 m²), Škanj V. (2.015 m²), Škanj M. (683 m²), Klint (2.288 m²), Volić (950 m²).



5.2. Žutsko - sitsko otočje (Općina Murter-Kornati)

U Žutsko-sitskom otočju (ili Gornji Kornati), što je dio akvatorija Općine Murter-Kornati, nalaze se 34 otoka i/li otočića iz kategorije MPNNOo, te uz to još 9 manjih nadmorskih tvorba (hridi različitih veličina i oblika): Pelin (2.784 m²), Krbarić (464 m²), Baba (2.818 m²), Galijolica (519 m²), Dinarići V. (4.171 m²), Dinarići M. (1.508 m²), Sandela (1.479 m²), Dajna Mala (2.923 m²), Kalafatin (384 m²). Veličinom, položajem, razvedenošću obale, općom sposobnosti za organizaciju života i rada, posve se izdvaja otok Žut (na 7-8 lokaliteta naselja povremenog stanovanja, luka nautičkog turizma). Od ostalih, veličinom a time i gospodarskom uporabljivošću odaskaču Sit, Kurba Mala, Ščitna, Gangarol, Gustac i Brušnjak (sitski). Kao cjelina, ovo otočje je nautičarski i ribarski nadasve zanimljiv prostor i struktura.

KRATICE

ok	otok
vo	veći otočić
ot	otočić
mo	mali otočić
hd	“hrid“



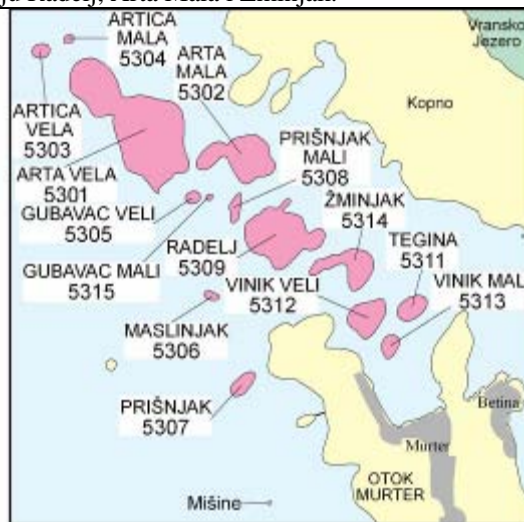
naziv MPNNOo		površina [m ²]	opseg [m]	IOO
Žut	ok	14.827.419	44.058	5201
Sit	ok	1.770.660	9.068	5202
Balabra Vela	ot	167.342	2.225	5203
Bikarijica	mo	25.163	580	5204
Bisaga Vela	mo	37.032	834	5205
Borovnik	mo	33.751	725	5206
Božikovac	mo	10.942	393	5207
Brušnjak	ot	165.422	1.987	5208
Dajna Vela	ot	170.099	1.847	5209
Dajnica Vela	mo	21.355	536	5210
Dajnica Mala	mo	10.567	383	5211
Gangarol	vo	332.103	3.210	5212
Gustac	ot	189.264	1.784	5213
Kamenar	mo	33.563	797	5214
Kurba Mala	vo	423.344	3.857	5215
Maslinjak	mo	20.656	657	5216

Pinizelić	ot	52.171	1.041	5217
Rončić	mo	16.077	523	5218
Skala Vela	ot	122.387	1.586	5219
Skala Mala	mo	38.352	849	5220
Ščitna	vo	317.853	2.563	5221
Tovarnjak	ot	75.628	1.315	5222
Žutska Aba	vo	238.687	2.025	5223
Babuljaš Veli	hd	9.608	387	5224
Blitvica	hd	8.227	404	5225
Črnikovac V./Klobuk	hd	8.204	358	5226
Ravna Sika	mo	10.002	385	5227
Črnikovac M./Beretica	hd	5.881	302	5228
Balabra Mala	hd	6.442	308	5229
Ravna Sika/Lukarica	hd	5.531	292	5230
Brušnjak (Žut)	hd	5.512	292	5231
Did	hd	4.414	244	5232
Bisaga Mala	hd	3.710	223	5233
Babuljaš Mali	hd	3.488	231	5234

5.3. Općina Murter-Kornati (u užem smislu)

U akvatoriju Općine Murter-Kornati u užem smislu, što znači ukolo sjeverozapadne polovice otoka Murtera, nalazi se 14 otoka i/li otočića iz kategorije MPNNOo, te uz to još 1 manja nadmorska tvorba: hrid Mišine (1.354 m²). Svi ovi MPNNOo predstavljaju malo i gusto posloženo otočje u produžetku otoka Murtera prema sjeverozapadu. Najveći je Arta Vela, a veličinom se još izdvajaju Radelj, Arta Mala i Žminjak.

<i>naziv MPNNOo</i>	<i>vrsta</i>	<i>površina [m²]</i>	<i>opseg [m]</i>	IOO
ARTA VELA	otok	1.279.995	5.531	5301
Arta Mala	veći otočić	389.018	2.967	5302
Artica Vela	mali otočić	30.205	634	5303
Artica M. /Ula	mali otočić	13.313	427	5304
Gubavac Veli	mali otočić	24.800	573	5305
Maslinjak	mali otočić	15.353	501	5306
Prišnjak	otočić	64.941	1.009	5307
Prišnjak Mali	otočić	42.117	920	5308
Radelj	veći otočić	540.362	3.420	5309
Tegina	otočić	95.464	1.146	5311
Vinik Veli	otočić	188.560	1.666	5312
Vinik Mali	otočić	59.848	904	5313
Žminjak	veći otočić	229.086	2.498	5314
Gubavac Mali	“hrid“	4.783	266	5315



Kartogram akvatorija 1:100.000

5.4. Općina Tisno (jugoistočni dio otoka Murtera)

U akvatoriju Općine Tisno nalazi se 18 otoka i/li otočića iz kategorije MPNNOo. U istom akvatoriju nalaze se još 4 manje nadmorske tvorbe (hridi različite veličine i oblika): Kablinac (913 m²), Kamičić (1.430 m²), Kukuljar (1.831 m²), i Splićak/Kalebić (1.931 m²) u Pirovačkom zaljevu. Veći dio ovih MPNNOo leži priobalno – ukolo jugoistočnog kraja Murtera i u jugoistočnoj polovici Murterskog kanala. Drugi, manji dio, je na otvorenom – posred jugoistočnog kraja Murterskog mora odnosno u produžetku otoka Kakna.

<i>naziv MPNNOo</i>	<i>vrsta</i>	<i>površina [m²]</i>	<i>opseg [m]</i>	IOO
Babuljak Visoki Kukuljar	m. otočić	24.722	583	5401
Bisaga	otočić	87.079	1.619	5402
Borovik	otočić	48.637	860	5403
Čavlin	otočić	101.789	1.249	5404
Čerigul	m.otočić	15.717	450	5405
Dražemanski V.	otočić	123.431	1.394	5406
Dražemanski M.	m.otočić	26.908	607	5407
Dužac	otočić	65.052	1.421	5408
Hrbošnjak	otočić	50.200	844	5409
Ljutac	otočić	89.536	1.249	5410
Maslinjak	otočić	41.914	754	5411
Mimonjak	m.otočić	23.971	554	5412
Sustipanac	m.otočić	12.556	473	5413
Školjić	m.otočić	11.104	386	5414
Tetovišnjak Veli	v.otočić	348.028	2.147	5415
Tetovišnjak M.	otočić	72.703	1.212	5416
Tužbina	m.otočić	11.909	445	5417
Vodnjak Plitki Kukuljar	otočić	40.294	769	5418



kartogrami pojedinih akvatorija u 1:100.000

5.5. Grad Vodice i Općina Tribunj

MPNNOo pred Tribunjom

naziv MPNNOo	vrsta	površina [m ²]	opseg [m]	IOO
Prišnjak	m.otočić	21.600	691	5501
Logorun	v.otočić	386.956	4.023	5502
Lukovnik	otočić	55.997	931	5503
Sovljak	m.otočić	18.370	493	5504

U akvatoriju Općine Tribunj nalaze se 4 otoka i/li otočića iz kategorije MPNNOo. Znatno veći od ostalih – Logorun najznačajniji je u ovoj skupini. Značajnu zaštitnu funkciju (od otvorenog mora) za urbani i lučki prostor mjesta Tribunj ima otočić Lukovnik.



Kartogram akvatorija: 1:100.000

MPNNOo pred Vodicama

U akvatoriju Grada Vodice nalaze se 4 otoka i/li otočića iz kategorije MPNNOo. U istom akvatoriju još su 2 manje nadmorske tvorbe (hridi različite veličine i oblika): Galebinjak (1.734 m²), Galijola (876 m²). U ovoj skupini dominantna su (po veličini i ostalim prirodnim obilježjima) 2 prava jadranska otoka, Tijat i Zmajan, oba međutim nenastanjena – niti povremeno.

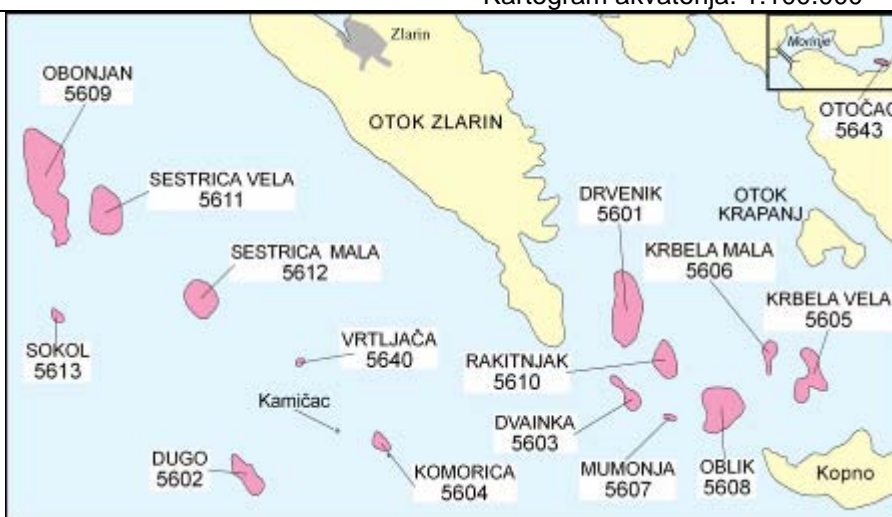
naziv MPNNOo	vrsta	površina [m ²]	opseg [m]	IOO
Kamenica	mali otočić	11.210	398	5505
Lupac	veći otočić	336.302	2.239	5506
TIJAT/Zelen	otok	2.779.724	10.489	5507
ZMAJAN/Orut	otok	3.300.754	12.273	5508

5.6. Grad Šibenik

Kartogram akvatorija: 1:100.000

MPNNOo uokolo otoka Zlarina

U dijelu akvatorija Grada Šibenika uokolo otoka Zlarina, nalazi se 15 otoka i/li otočića iz kategorije MPNNOo, te uz to još 1 manja nadmorska tvorba: hrid Kamićac (2.263 m²). Najveći i najznačajniji je Obonjan (otok sezonski turistički 'nastanjen'), ali je cijelo ovo otočje (osim najmanjih pet) znatnijih veličinskih dimenzija.



naziv MPNNOo	vrsta	površina [m ²]	opseg [m]	IOO
Drvenik	v.otočić	309.460	2.434	5601
Dugo	otočić	110.408	1.502	5602
Dvainka	otočić	66.184	1.344	5603
Komorica	otočić	47.806	852	5604
Krbela Vela	otočić	156.141	2.169	5605
Krbela Mala	otočić	46.428	1.087	5606
Mumonja	m.otočić	11.411	429	5607

Oblik	v.otočić	249.077	1.991	5608
Obonjan	v.otočić	550.390	3.786	5609
Rakitan	otočić	115.179	1.330	5610
Sestrica Vela	v.otočić	211.744	1.718	5611
Sestrica Mala	otočić	162.974	1.472	5612
Sokol	m.otočić	18.215	535	5613
Vrtljača /Vrkljača	“hrid“	8.698	342	5640
Otočac (Morinje)	“hrid“	9.224	441	5643

MPNNOo ukolo otoka Kaprija

U dijelu akvatorija Grada Šibenika ukolo otoka Kaprija, nalazi se 14 otoka i/li otočića iz kategorije MPNNOo, te uz to još 4 manje nadmorske tvorbe (hridi raznih veličina i oblika): Gumanac (2.758 m²), Mala Mare (1.270 m²), Politrenica (2.926 m²), Ravna Sika (1.710 m²).

Najistaknutiji (po veličini, položaju, uporabljivosti, svojoj ulozi u paru s Kaprijem) je Kakan. S osloncem na Kakan, važna je uloga (i značajne su mogućnosti) Borovnjaka V. i M. Od ostalih, veličinom još odskaku Mišnjak V. i M.

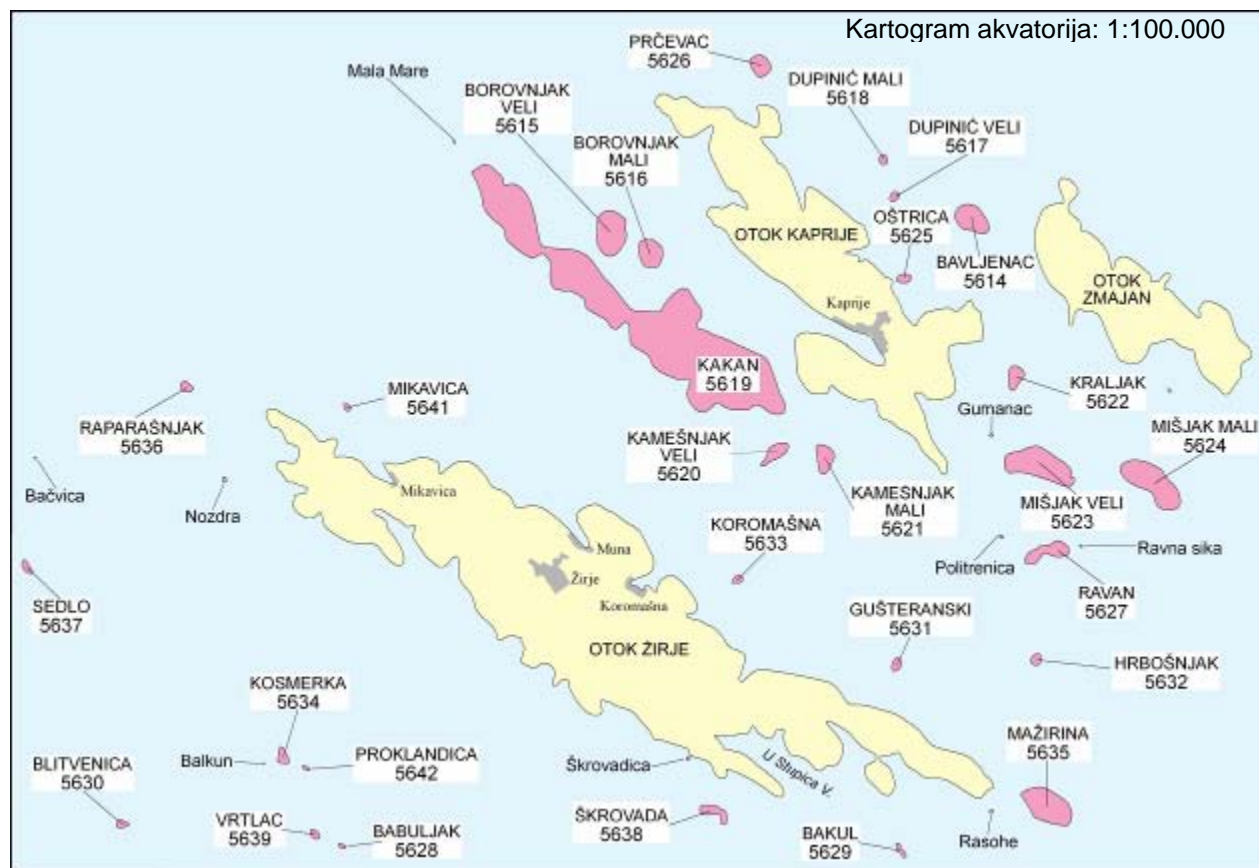
naziv MPNNOo	vrsta	površina [m ²]	opseg [m]	IOO
Bavljenac	otočić	140.265	1.431	5614
Borovnjak Veli	veći otočić	234.007	1.809	5615
Borovnjak Mali	otočić	106.809	1.213	5616
Dupinić Veli	mali otočić	16.075	464	5617
Dupinić Mali	mali otočić	10.409	379	5618
Kakan	otok	3.388.666	14.284	5619
Kamešnjak Veli	otočić	72.407	1.311	5620
Kamešnjak Mali	otočić	73.626	1.108	5621
Kraljak	otočić	57.872	949	5622
Mišjak Veli	veći otočić	348.666	2.658	5623
Mišjak Mali	veći otočić	320.389	2.454	5624
Oštrica	mali otočić	20.648	544	5625
Prčevac	otočić	71.909	987	5626
Ravan	otočić	106.153	1.653	5627

MPNNOo ukolo otoka Žirja

U dijelu akvatorija Grada Šibenika ukolo otoka Žirja, nalazi se 14 otoka i/li otočića iz kategorije MPNNOo, te uz to još 5 manjih nadmorskih tvorba (hridi raznih veličina i oblika): Bačvica (1.372 m²), Balkun (1.613 m²), Nozdra (2.005 m²), Rasohe (553 m²), Škrovadica (2.712 m²). Osim Mažirine (koja je 'tvrdog' reljefa), svi ostali MPNNOo u ovoj skupini (gotovo pravilno razasuti ukolo Žirja) su male tvorbe na otvorenom moru (najbrojnija skupina, na Jadranu, ujednačeno

naziv MPNNOo	vrsta	površina [m ²]	opseg [m]	IOO
Babuljak	"hrid"	9.744	434	5628
Bakul (Bavkul)	"hrid"	9.817	556	5629
Blitvenica	mali otočić	18.303	567	5630
Gušteranski	mali otočić	24.050	589	5631
Hrbošnjak	mali otočić	18.966	517	5632
Koromašna	mali otočić	12.305	471	5633
Kosmerka	mali otočić	36.870	787	5634
Mažirina	veći otočić	265.775	2.075	5635
Raparašnjak	mali otočić	21.828	558	5636
Sedlo	mali otočić	15.850	584	5637
Škrovada	otočić	53.338	1.240	5638
Vrtlac	mali otočić	18.216	531	5639
Mikavica	"hrid"	5.242	294	5641
Proklandica	"hrid"	3.454	228	5642

malih otočića).



5.7. Općina Primošten

naziv MPNNOo	vrsta	površina [m ²]	opseg [m]	IOO
Grbavac	otočić	73.305	1.095	5701
Lukovnjak	mali otočić	30.297	640	5702
Maslinovik	veći otočić	351.201	2.739	5703
Smokvica	otočić	60.188	909	5704
Svilan	otočić	92.579	1.168	5705
Tmara	veći otočić	214.851	2.297	5706
Barilac	“hrid”	7.267	312	5707
Krbelica	“hrid”	4.276	248	5708

U akvatoriju Općine Primošten nalazi se 8 otoka i/li otočića iz kategorije MPNNOo. Veličinom i povoljnijim položajem u odnosu na ostale izdvajaju se Maslinovik i Tmara. Ostali su objektivno previše izloženi otvorenom moru.



Kartogram akvatorija: 1:100.000

5.8. Općina Rogoznica

naziv MPNNOo	vrsta	površina [m ²]	opseg [m]	IOO
Jaz (Šimun)	otočić	136.964	1.568	5801
Lukvenjak	mali otočić	15.597	487	5802
Smokvica Vela	otočić	173.243	2.004	5803
Smokvica Mala	mali otočić	28.230	658	5804
Mulo	mali otočić	3.967	241	5805

U akvatoriju Općine Rogoznica nalazi se 5 otoka i/li otočića iz kategorije MPNNOo. U istom akvatoriju nalazi se još 5 manjih nadmorskih tvorba (hridi različitih veličina i oblika): Hrid, uv. Soline (621 m²), Kalebinjak (1.471 m²), Melevrin (2.565 m²), Planka (1.272 m²), Školjić, uv. Ražanj (184 m²). Smokvica Vela i Jaz od ostalih se izdvajaju svojom veličinom i položajem. Smokvica Vela i svojom dosadašnjom (dugotrajnom) namjenom.



Kartogram akvatorija: 1:100.000

6. SPLITSKO-DALMATINSKA ŽUPANIJA

6.1. Općina Marina

U akvatoriju Općine Marina nalazi se 10 otoka i/li otočića iz kategorije MPNNOo, te uz to još 6 manjih nadmorskih tvorba (hridi različita oblika i veličine): Muljica Mala (1.231 m²), Školjić (1.671 m²), Tražet 1 (1.684 m²), Tražet 2 (607 m²), V.Sika (463 m²). Svi se nalaze blizu obale kopna, a grupirani su u dvije skupine. Veća skupina leži na širem prostoru pred zaljevom Stari Trogir (oslonac skupine je otok/otočić Arkandel). Druga se niže sjevernom stranom istočnog dijela Drveniškog kanala (dominantan otok Kluda). Svi osim Murvice (svjetionik s posadom) su nenastanjeni. Iznimka je također, ali nekad davno, bio Arkandel (u ovom akvatoriju znatno veći od ostalih).

<i>naziv MPNNOo</i>	<i>vrsta</i>	<i>površina [m²]</i>	<i>opseg [m]</i>	IOO
Arkandel	veći otočić	474.010	3.352	6101
Kosmač Veli	otočić	44.724	803	6102
Kosmač Mali	“hrid“	8.566	357	6103
Kluda	otočić	78.407	1.231	6104
Merara	mali otočić	22.478	577	6105
Muljica Vela	mali otočić	15.508	511	6106
Murvica	“hrid“	7.600	318	6107
Pišćena Vela	mali otočić	26.093	767	6108
Pišćena Mala	“hrid“	9.981	555	6109
Vinišće	“hrid“	5.553	307	6110

Kartogram akvatorija: 1:100.000

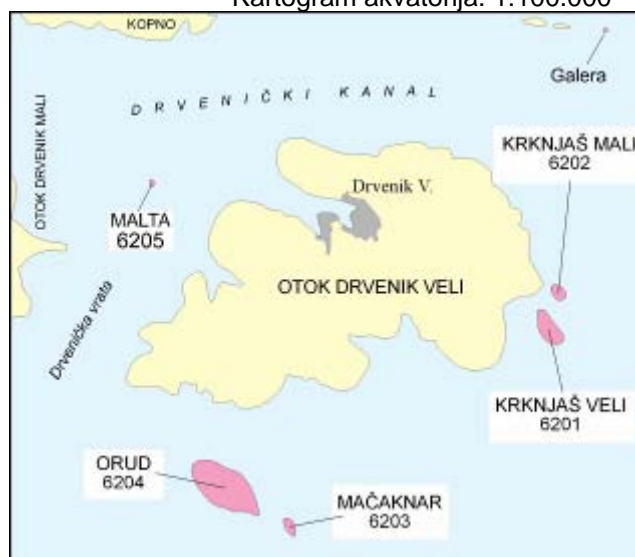


6.2. Grad Trogir

<i>naziv MNPPOo</i>	<i>vrsta</i>	<i>površina [m²]</i>	<i>opseg [m]</i>	IOO
Krknjaš V.	otočić	96.961	1.321	6201
Krknjaš M.	mali otočić	33.281	716	6202
Mačaknar	mali otočić	27.720	669	6203
Orud	veći otočić	389.820	2.650	6204
Malta	“hrid“	4.002	243	6205

U akvatoriju Grada Trogira nalazi se 5 otoka i/li otočića iz kategorije MPNNOo, te uz to još jedna manja nadmorska tvorba: hrid Galera (2.130 m²). Orud je najveći, potencijalno i najznačajniji (nekad nastanjen, donedavno poljoprivredno iskorištavan). Položajem uz Drvenik Veli (s kojim formiraju uvalu Krknjaši) atraktivnošću se izdvajaju Krknjaš Veliki i Mali.

Kartogram akvatorija: 1:100.000



6.3. Općina Okrug

U kvatoriju	<i>naziv MPNNOo</i>	<i>vrsta</i>	<i>površina [m²]</i>	<i>opseg [m]</i>	IOO
Općine	Kraljevac	otočić	52.851	1.012	6301
Okrug	Pijavica	mali otočić	11.037	607	6302
nalaze	Sv.Fumija	veći otočić	276.183	2.696	6303

se 3 otoka i/li otočića iz kategorije MPNNOo. U istom kvatoriju još su 4 manje nadmorske tvorbe (hridi različita oblika i veličine): Balkun (1.917 m²) i prateća hrid (534 m²), Čelice (zdrug dvije hradi, 1.899 m²), Zaporinovac (2.272 m²). Najznačajniji MPNNOo u ovoj skupini je Sv.Fumija (najveći, povremeno nastanjen, štitnik kvatorija uvale Sv.Fumija od otvorenog mora).

Kartogram kvatorija: 1:100.000



6.4. Općina Šolta

<i>naziv MPNNOo</i>	<i>vrsta</i>	<i>površina [m²]</i>	<i>opseg [m]</i>	IOO
Balkun	v. otočić	233.738	1.740	6401
Grmej	m. otočić	38.916	723	6402
Polebrnjak	otočić	61.788	946	6403
Radula/Rudula	otočić	62.859	1.002	6404
Saskinja	m. otočić	16.161	485	6405
Stipanska	v. otočić	618.785	3.377	6406

U kvatoriju Općine Šolta nalazi se 6 otoka i/li otočića iz kategorije MPNNOo, te uz to još 4 manje nadmorske tvorbe (hridi različita oblika i veličine): Kamičić (3.022 m²), V.školj (1.967 m²) i M.školj (289 m²), hrid od Straćinske (20 m²). Nijedan od ovih MPNNOo nije niti povremeno nastanjen; nekad davno stalno nastanjena je bila Stipanska, najveći u ovom kompaktnom mikro-otoku. Balkun, Polebrnjak i Saskinja imaju značajnu ulogu štita lučkog i urbanog prostora mjesta Maslinica od djelovanja otvorenog mora.

Kartogram kvatorija: 1:100.000



6.5. Otok Brač i Grad Kaštela

<i>naziv MPNNO</i>	<i>vrsta</i>	<i>površina [m²]</i>	<i>opseg [m]</i>	IOO
Mrduja (Općina Milna)	mali otočić	13.116	417	6501
Barbarinac (Grad Kaštela)	“hrid“	6.482	335	6502

U kvatoriju svih 8 jedinica lokalne samouprave otoka Brača samo je jedan otok i/li otočić iz kategorije MPNNOo, i to Mrduja, poznata već i zbog toga što se nalazi na sjevernoj strani prolaza Splitska vrata (najprometniji pomorski prolaz na Jadranu).

Uz Barbarinac (i desetak minijaturnih hradi uz njega), u Kaštelanskom zaljevu još su 2 manje nadmorske tvorbe: Galija (483 m²) i Školjić (978 m²).



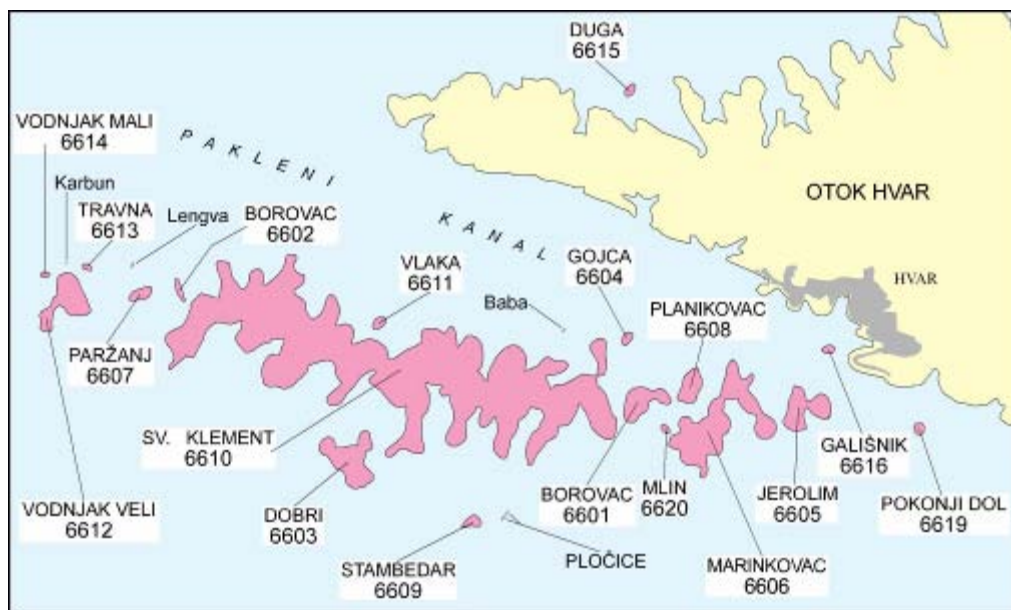
kartogrami kvatorija
u 1: 100.000



6.6. Grad Hvar

Paklenjaci (Paklinski otoci)

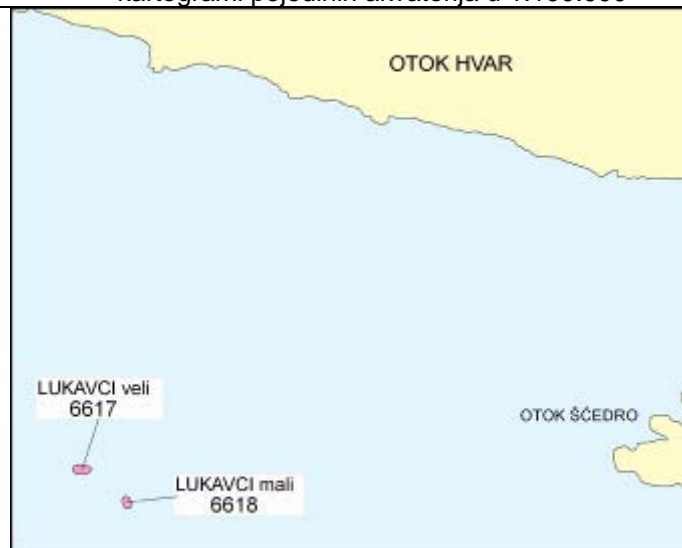
Jedno od najupečatljivijih malih otočja na Jadranu, s 15 otoka i/li otočića iz kategorije MPNNOo i još 5 manjih nadmorskih tvorba: Baba (1.075 m²), Karbun (1.191 m²), Lengva (1.708 m²), Pločice v. (2.112 m²), Pločice/m. (1.126 m²). Okosnica otočja ili glavni otok (i daleko najveći) je Sv. Klement. Uz Sv. Klement, koji se iz povremeno nastanjenog transformira u nast-



kartogrami pojedinih akvatorija u 1:100.000

naziv MPNNO		površina [m ²]	opseg [m]	IOO
Borovac (istok)	ot	167.533	1.882	6601
Borovac (zapad)	mo	21.666	736	6602
Dobri	vo	297.313	2.791	6603
Gojca	mo	21.471	549	6604
Jerolim	vo	207.144	2.368	6605
Marinkovac	vo	680.662	6.340	6606
Paržanj	mo	39.529	804	6607
Planikovac	ot	100.836	1.259	6608
Stambedar	mo	29.945	714	6609
Sv.Klement	ok	5,275.844	29.891	6610
Vlaka	mo	21.316	560	6611
Vodnjak Veli	vo	252.666	2.682	6612
Travnja	hd	9.661	374	6613
Vodnjak Mali	hd	8.198	338	6614
Mlin	mo	11.591	424	6620

KRATICE: ok=otok, vo=veći otočić, ot=otočić
mo=mali otočić, hd="hrid"



njeni otok (naselja: Palmižana, Vlaka, Momića polje), povremeno nastanjen je još Marinkovac (uvjetno i Jerolim). Paklenjaci su turistički, osobito izletnički i nautičarski, atraktivni i poznati.

Ostali MPNNOo Grada Hvara

naziv MPNNO	vrsta	površina [m ²]	opseg [m]	IOO
Duga	mali otočić	17.076	500	6615
Gališnik	mali otočić	14.612	443	6616
Lukavci v.	mali otočić	27.387	651	6617
Lukavci m.	mali otočić	17.441	483	6618
Pokonji dol	mali otočić	16.697	466	6619

Gališnik (dio gradske luke Hvara) i Pokonji dol (svjetionik) u kontaktnoj su zoni Paklenjaka. Duga je jedini MPNNO uz sjevernu obalu Hvara, dok su Lukavci udaljeniji (u Korčulanskom kanalu, 3 morske milje zapadno od Šćedra).

6.7. Općina Jelsa (središnja trećina otoka Hvara)

naziv MPNNOo	vrsta	površina [m ²]	opseg [m]	IOO
Šćedro	otok	8.367.461	26.135	6701
Zečevo	otočić	113.288	1.539	6702

U akvatoriju Općine Jelsa nalaze se 2 otoka i/li otočića iz kategorije MPNNOo. Manjih nadmorskih tvorba nema. Za turizam područja Jelsa-Vrboska otočić Zečevo je važna atrakcija. Šćedro, jedan od najvećih u kategoriji MPNNOo, jadranski je otok već osrednje veličine. Ima jednu od najrazvedenijih obala, blagi reljef s dosta plodna tla, dobar smjer pružanja i položaj u Korčulanskom kanalu nadomak južne obale otoka Hvara u području Zavale. Do 80-ih godina XX. stoljeća bio je nastanjen. Mijenjanjem gospodarskih pravaca (turizam, u slučaju Šćedra osobito nautički turizam) Šćedro je opet pred povratkom među nastanjene otoke.

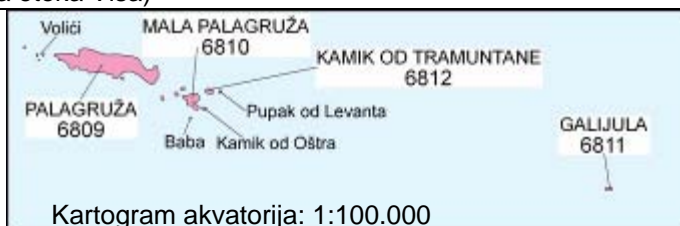


Kartogram akvatorija: 1:100.000

6.8. Grad Komiža (zapadna polovica otoka Visa)

Otočje Palagruža

naziv MPNNOo	površina [m ²]	opseg [m]	IOO
Palagruža	285.539	3.681	6809
Mala Palagruža	26.510	887	6810
Galijsula	3.278	251	6811
Kamik od tramunta.	5.898	342	6812



Kartogram akvatorija: 1:100.000

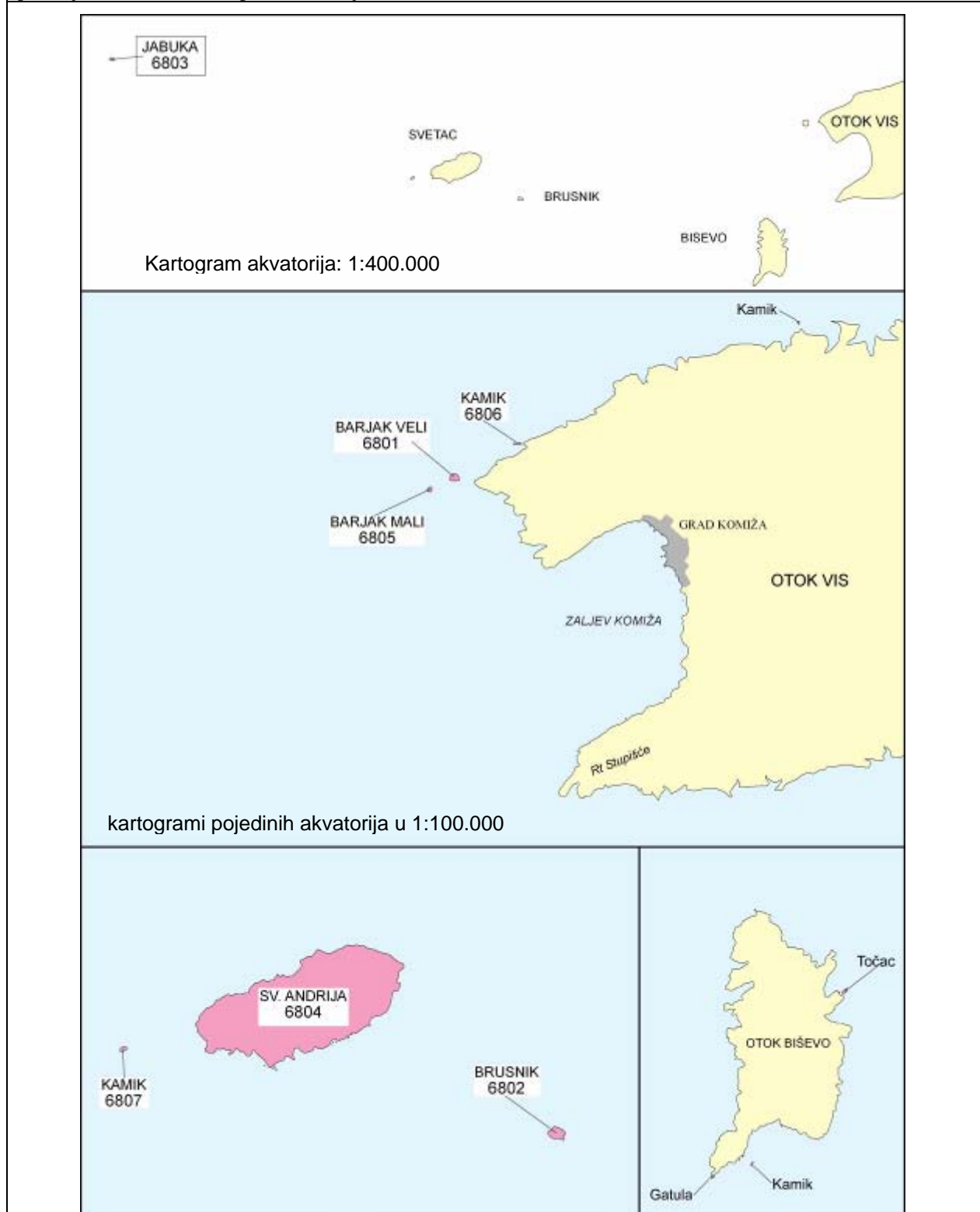
U akvatoriju otočja Palagruža, dijelu administrativnog područja Grada Komiže, nalaze se 4 otoka i/li otočića iz kategorije MPNNOo, te uz to još 20-ak manjih nadmorskih tvorba (hridi različitih veličina i oblika): Baba (336 m²), Gaće (399 m²), Pupak (150 m²), Volići (3 kom) – najveći (260 m²), 9 hridi uz Palagružu – najveća (418 m²), 4 hridi uz M.Palagružu – najveća 1.220 m².

MPNNOo sa zapada otoka Visa

U akvatoriju Grada Komiže nalazi se 7 otoka i/li otočića iz kategorije MPNNOo, te uz to još 7 manjih nadmorskih tvorba: Gatula M. (2.235 m²), Kamik/Biševo/ (1.748 m²), Kamik/Oključna/ (2.073 m²), Pernikoza (353 m²), Hrid /Povlebok-Svetac/ (880 m²), Točac/Totac (4.590 m²), Zlatni Kamik/Svetac/ (1.132 m²).

naziv MPNNOo	vrsta	površina [m ²]	opseg [m]	IOO
Barjak Veli	mali otočić	18.116	582	6801
Brusnik	otočić	49.455	1.097	6802
Jabuka	mali otočić	22.585	715	6803
Sv. Andrija	otok	4.193.858	11.973	6804
Barjak Mali	“hrid“	6.232	307	6805
Kamik/Barjaci	“hrid“	4.048	272	6806
Kamik/Svetac	“hrid“	7.738	546	6807

Najveći, najznačajniji i napoznatiji je Svetac/Sv.Andrija. Svi ostali su zapravo mali i vrlo mali otočići i hridi, i njihova prava vrijednost je u podmorju iz kojega izranjaju. Sv.Andrija je do posljednjeg popisa stanovništva bio nastanjen (doduše slabo, ali nastanjen), dok je to sada samo povremeno s obzirom na to da na otoku postoji 20-ak stambenih objekata iz vremena puno veće nastanjenosti, a također obradive i obrađivane površine (dominantno vinogradi). Najveće ograničenje Svetca su njegove strme i robusne obale koje, uz slabu razvedenost, a nasred otvorenog tj. snažnog mora, jako otežavaju rješavanje pristajanja i zaklanjanja brodova i tako čine otok ne samo položajno izoliranim već i prometno odsječenim.



6.9. 6.9. Grad Vis (istočna polovica otoka Visa)

U akvatoriju Grada Visa nalazi se 7 otoka i/li otočića iz kategorije MPNNOo. Raspoređeni su, manjim dijelom pred velikom uvalom Viška luka, a većim dijelom na potezu od rta Stončica do mjesta Rukavac, poredani u nizu dugom oko 3 morske milje. Okruženi su brojnim plićinama i grebenima, i čak s 10 manjih nadmorskih tvorba (hridi raznih oblika i veličine): Gambur (280 m²), Krava (1.006 m²), Pločica /od Ženke/ (2.573 m²), Pločica /od Smokove/ (2.759 m²), Pupak (522 m²), Rogačić (3.935 m²), Sanak (1.694 m²), Volić Veli (1.806 m²), Volić Mali (627 m²), Zuberka (223 m²). Svi MPNNOo u ovom akvatoriju su nenastanjeni, osim (uvjetno) povremeno nastanjenog Hosta pred Viškom lukom (napušteni svjetionik i nekoliko drugih objekata). Uporabno najinteresantniji (i najveći) je Budikovac Veli: najrazvedeniji – 3 uvale, od toga jedna oblikovana kao laguna, druga s pjeskovito-šljunkovitom plažom – najiskoristiviji, najpristupačniji. Prirodno-fenomenološki najznačajniji je Ravnik sa Zelenom špiljom (morska špilja – spomenik prirode).

<i>naziv MPNNO</i>	<i>vrsta</i>	<i>površina [m²]</i>	<i>opseg [m]</i>	IOO
Budikovac Veli	veći otočić	316.748	3.460	6901
Budikovac Mali	mali otočić	25.565	622	6902
Greben	otočić	51.690	1.482	6903
Host	otočić	41.375	910	6904
Paržan Veli	otočić	68.276	1.171	6905
Paržan Mali	mali otočić	13.403	448	6906
Ravnik	veći otočić	266.605	2.737	6907

Kartogram akvatorija: 1:100.000



7. DUBROVAČKO-NERETVANSKA ŽUPANIJA

7.1. Općina Vela Luka (zapadni kraj otoka Korčula)

naziv MPNNOo		površina [m ²]	opseg [m]	IOO
Gubeša	mo	11.536	392	7101
Kamenjak	mo	13.340	439	7102
Ošjak	vo	212.933	1.961	7103
Proizd	vo	632.042	4.908	7104
Gorčik	hd	9.810	381	7105
Izvanjski	hd	5.703	274	7106
Prvi	hd	7.401	344	7107

U akvatoriju Općine Vela Luka nalazi se 7 otoka i/li otočića iz kategorije MPNNOo, te uz to još 3 manje nadmorske tvorbe (hridi različita obika i veličine): Čančir (2.808 m²), Stinjiva/istoč. (1.408 m²) i Stinjiva/zapad. (1.322 m²). Veličinom i drugim parametrima uporabljivosti ističe se Proizd. Ošjak je (također) važan zbog svoje veličine, uređenosti i položaja (maritimna zaštita kraja Velolučkog zaljeva).

KRATICE: mo = mali otočić, vo = veći otočić, hd = "hrid"




7.2. Općina Blato (zapadni dio sredine otoka Korčula)

naziv MPNNOo	vrsta	površina [m ²]	obala [m]	IOO
Crklica	otočić	99.249	1.321	7201
Kosor	otočić	50.773	1.244	7202
Lukovac	mali otočić	37.578	777	7203
Obljak	mali otočić	31.307	645	7204
Otočac	mali otočić	37.053	717	7205
Pločica	otočić	70.031	1.941	7206
Pržnjak Veli	veći otočić	204.325	2.258	7207
Pržnjak Mali	otočić	96.610	1.120	7208
Sridnjak	otočić	159.658	1.872	7209
Stupa	mali otočić	18.206	944	7210
Trstenik	veći otočić	278.423	2.535	7211
Vrhovnjak	otočić	136.946	2.065	7212
Zvirinovik	većiotočić	404.778	4.211	7213
Gubeša	"hrid"	9.595	359	7214
Naplovac –zap.	"hrid"	4.525	272	7215
Blaca /Općina Smokvica/	"hrid"	4.587	283	7216
Gredica	"hrid"	4.525	264	7217

U akvatoriju Općine Blato nalazi se 17 otoka i/li otočića iz kategorije MPNNOo. U istom akvatoriju nalaze se još 4 manje nadmorske tvorbe: Čerin (1.808 m²), Dubrovnjak (726 m²), Naplovac istok. (3.028 m²), Hrid/uz Kosor/ (974 m²). Veličinom se izdvajaju Zvirinovik i Trstenik

(povremeno nastanjen), donekle i Pržnjak Veli (također povremeno nastanjen). Većina i glavnina ovih MPNNOo nalazi se uz južnu obalu Korčule, u više-manje pravilnom nizu, u duljini od 7 nautičkih milja, čineći tu obalu mnogo ugodnijom, pitomijom i uporabljivijom nego što bi bila da je lanac otoka ne štiti od otvorenog mora. Cijeli se taj obalni pojas postupno urbanizira. Pred suprotnom, sjevernom obalom otoka samo su 3 manje tvorbe i – dosta dalje od obale, posred Korčunalskog kanala – Pločica (svjetionički otočić).

Kartogram akvatorija: 1:100.000





7.3. Grad Korčula (istočna polovica otoka Korčule)

naziv MPNNOo	vrsta	površina [m ²]	opseg [m]	IOO
Badija	veći otočić	970.827	4.158	7301
Bisače	otočić	46.042	1.067	7302
Gojak	otočić	40.103	834	7303
Gubavac	otočić	40.856	972	7304
Kamenjak	mali otočić	21.187	547	7305
Kneža Vela	maliotočić	37.235	745	7306
Kneža Mala	mali otočić	14.404	446	7307
Lučnjak	mali otočić	11.548	412	7308
Majsan	otočić	152.773	1.736	7309
Planjak	veći otočić	232.221	1.972	7310
Rogačić	mali otočić	14.444	435	7311
Sestrica Vela	mali otočić	11.183	388	7312
Stupa Vela	mali otočić	16.411	504	7313
Sutvara	otočić	97.674	1.299	7314
Knežić *	“hrid“	8.010	328	7316
Sestrica Mala	“hrid“	6.618	313	7317
Stupa Mala	“hrid“	6.038	340	7318

*: Knežić je administrativno u Općini Lumbarda

U akvatoriju Grada Korčule nalazi se 17 otoka i/li otočića iz kategorije MPNNOo. U istom akvatoriju još je 5 manjih nadmorskih tvorba (hridi različita oblika i veličine): Baretica (2.259 m²), Majsanić (3.566 m²), Mulić (1.452 m²), Škrpinjak (910 m²), Uš (140 m²). U ovom mini otočju, jednom od atraktivnijih na Jadranu, veličinom se izdvaja Badija, ali nema položaj i ulogu oslonca strukture cijelog otočja. Znatno veći od ostalih su još Planjak, Majsan i Sutvara (donekle), dok su svi ostali mali i vrlo mali.



kartogrami pojedinih akvatorija u 1:100.000



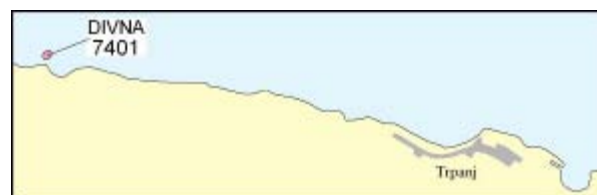
7.4. Poluotok Pelješac

7.4.1. Općina Trpanj

naziv MPNNOo	vrsta	površina [m ²]	opseg [m]	IOO
Divna	mali otočić	16.437	484	7401

U akvatoriju

Općine Trpanj nalazi se samo 1 otočić iz kategorije MPNNOo, smješten neposredno uz sjevernu obalu poluotoka Pelješac, u području mjesta Donja Vručica.



Kartogram akvatorija: 1:100.000

7.4.2. Općina Janjina

naziv MPNNOo	vrsta	površina [m ²]	opseg [m]	IOO
Goljak	mali otočić	33.100	686	7403
Gospin školj	mali otočić	15.773	527	7404
Srednjak	mali otočić	10.400	374	7405

U akvatoriju Općine Janjina nalaze se 3 otoka i/li otočića iz kategorije MPNNOo, sva tri smještena u Malom moru, uz sjevernu obalu Pelješa u području mjesta Sreser.

7.4.3. Grad Ston

naziv MPNNOo	vrsta	površina [m ²]	opseg [m]	IOO
Dubovac/Dubavac	otočić	120.146	1.310	7406
Galičak/Prigrada	otočić	48.124	917	7407
Govanj/Otok života	m. otočić	10.854	390	7408
Lirica	m. otočić	22.223	674	7409
Lovorikovac	otočić	61.338	1.077	7410
Maslinovac	otočić	49.390	824	7411
Pučenjaj	m. otočić	33.224	670	7412
Tajan	v. otočić	250.990	2.230	7413
Veliki Školj	m. otočić	20.478	598	7414
Banja	“hrid“	7.335	425	7415
Crkvica	“hrid“	6.194	355	7416
Kokošar	m. otočić	10.100	411	7417
Kosmač	“hrid“	4.995	319	7418
Škrpun	“hrid“	5.923	321	7419
Bisaci	“hrid“	4.614	336	7420
Veliki Školjić	“hrid“	6.977	347	7421
Gubavac/Gubeša	“hrid“	3.476	217	7422



U akvatoriju Grada Stona, koji obuhvaća Stonski i Malostonski zaljev, Malostonski kanal, Malo more (veći dio), pripadajući dio Mljetskog kanala i veći dio Zatona Žuljana, nalazi se 17 otoka i/li otočića iz kategorije MPNNOo. U istom akvatoriju nalazi se još 6 manjih nadmorskih tvorba (hridi različita oblika i veličine): Lješević (2.512 m²), Geravac (2.083 m²), Mirište (1.934 m²), Stupica (419 m²), Školjić/Otošac (1.785 m²), Mali Školj (190 m²). Karakteristika ove grupacije su male i vrlo male tvorbe ali u zatvorenim i vrlo zatvorenim vodama (i na malim odobalnim distancama): najveći je Tajan (samo 25 ha), veličinom se još izdvaja Dubovac, svi ostali su mnogo manji.

kartogrami pojedinih akvatorija u 1:100.000



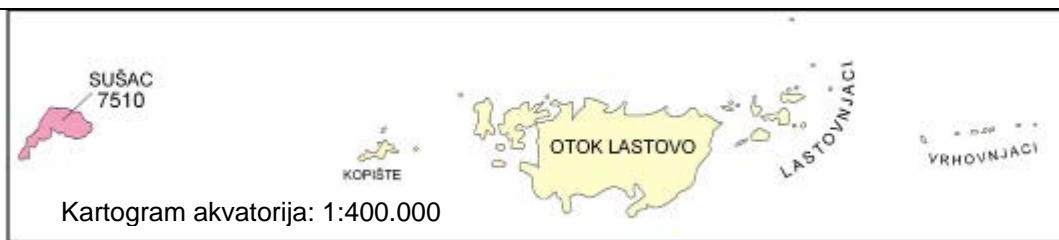
7.4.4. Općina Orebić

naziv MPNNOo	vrsta	površina [m ²]	opseg [m]	IOO
Dingački Školj	mali otočić	10.268	472	7402

U akvatoriju Općine Orebić nalazi se samo 1 otočić iz kategorije MPNNOo, smješten tik uz južnu obalu poluotoka Pelješa, na istoku obalnog predjela Dingač.



7.5. Općina Lastovo (Park prirode Lastovsko otočje)



U vrlo velikom akvatoriju unutar administrativnih granica Općine Lastovo nalazi se ukupno 48 otoka, otočića i hrđi, i u kategoriji MPNNOo i izvan nje, uključujući dakle i matični otok Lastovo i Prežbu kao nastanjene otoke. Sve to prirodno je raspoređeno u 3 otočja (zapadno Lastovsko otočje, Lastovnjaci i Vrhovnjaci), a ono što nije obuhvaćeno tim otočjima čini skupinu tvorba (pretežito manjih) neposredno uz matični otok Lastovo i Prežbu.

Zapadno Lastovsko otočje

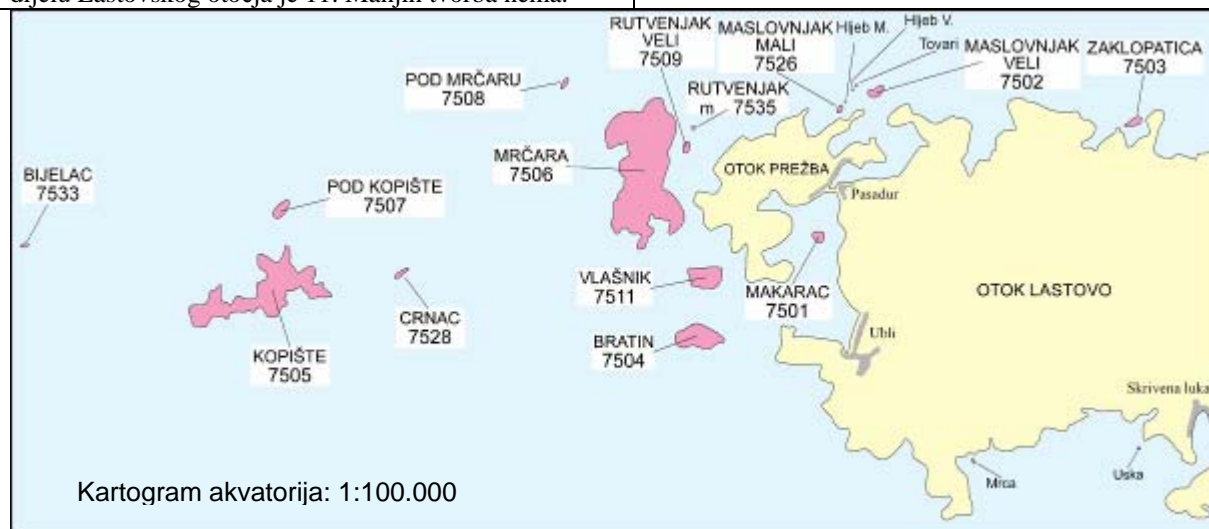
naziv MPNNOo		površina [m ²]	opseg [m]	IOO
Bratin	ot	174.703	1.949	7504
Kopište	vo	738.726	7.716	7505
Mrčara	ok	1.451.178	7.798	7506
Pod Kopište	mo	35.835	883	7507
Pod Mrčaru	mo	13.514	484	7508
Rutvenjak Veli	mo	12.841	448	7509
Sušac	ok	4.025.460	16.380	7510
Vlašnik	ot	126.866	1.516	7511
Crnac	hd	6.160	511	7528
Bijelac	hd	5.530	328	7533
Rutvenjak Mali	hd	3.564	224	7535

U ovom dijelu Lastovskog otočja nalaze se najveće tvorbe, jedina 2 otoka u kategoriji MPNNOo – Sušac i Mrčara, i k tomu vrlo veliki i poznati otočić Kopište. Inače, otoka i/li otočića u kategoriji MPNNOo u ovom dijelu Lastovskog otočja je 11. Manjih tvorba nema.

MPNNOo uz otok Lastovo i Prežbu

naziv MPNNOo		površina [m ²]	opseg [m]	IOO
Makarac	mo	18.854	575	7501
Maslovnjak/Maslinjak V.	mo	27.565	722	7502
Zaklopatica/Ključ	mo	17.699	631	7503
Maslovnjak/Maslinjak M.	hd	7.329	324	7526
Za Barje	hd	9.237	452	7527

Skupina MPNNOo uz Lastovo i Prežbu je skupina ujednačeno malih, zapravo vrlo malih tvorba. Uz 5 njih koji čine skupinu, u istom području nalazi se i 5 još manjih tvorba: Hljeb Velji (575m²), Hljeb Mali (454m²), /Karlovića/ Tovari - 3 tvorbe - (369m²), Mrca (3.302m²), Uska (3.640m²). Posebno vrijedan položaj, pa onda i ulogu koja iz takva položaja proizlazi, imaju Makarac i Zaklopatica.



Lastovnjaci

naziv MPNNOo		površina [m ²]	opseg [m]	IOO
Arženjak Veli	ot	40.165	821	7512
Arženjak Mali	mo	35.204	793	7513
Česvinica	vo	619.091	4.706	7514
Golubinjak Veli	mo	22.681	781	7516
Kručica	vo	474.289	3.208	7517
Lukovac Srednji	mo	16.611	526	7518

Vrhovnjaci

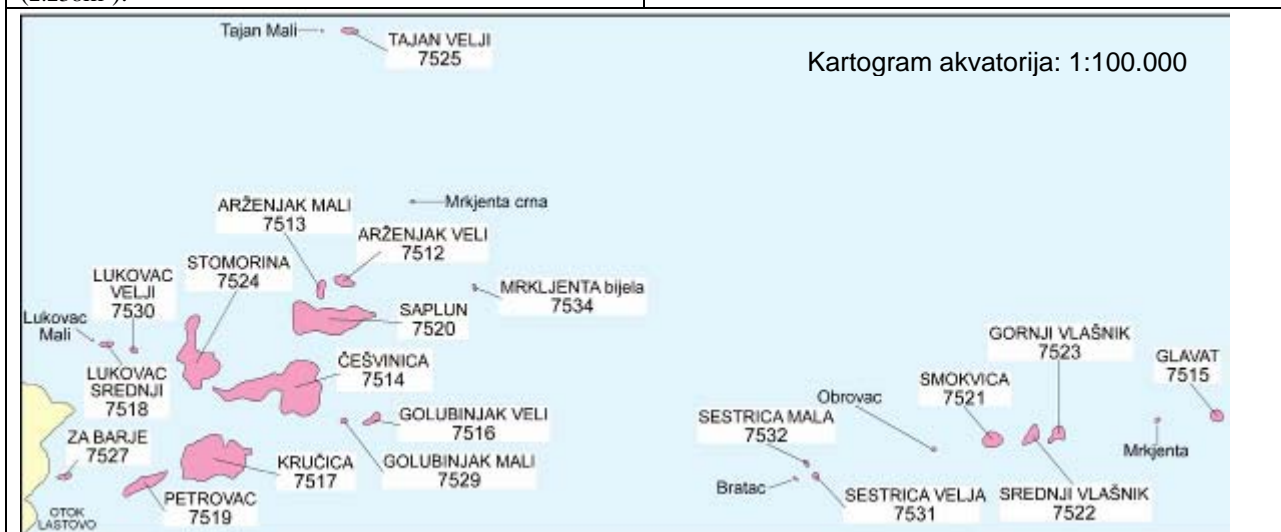
naziv MPNNOo		površina [m ²]	opseg [m]	IOO
Glavat	mo	18.430	542	7515
Smokvica/D. Vlašnik	ot	60.791	1.014	7521
Srednji Vlašnik	ot	46.468	919	7522
Gornji Vlašnik	ot	41.723	985	7523
Sestrica Velja	mo	10.070	409	7531
Sestrica Mala	hd	6.743	330	7532

Petrovac	ot	90.063	1.623	7519
Saplun	vo	414.592	3.224	7520
Stomorina	vo	294.692	3.165	7524
Tajan Velji	mo	20.127	699	7525
Golubinjak Mali	hd	8.159	333	7529
Lukovac Velji	hd	9.314	362	7530
Mrkljenta bijela	hd	4.439	282	7534

Ovaj dio Lastovskog otočja je najreprezentativniji dio Parka prirode Lastovsko otočje u morskom dijelu. Ujedno, to je jedno kompaktno mini otočje od otočića raznovrsnih veličina, forma, strukture i izgleda, koje, mada u otvorenom moru, unutar sebe na nekoliko pozicija pruža solidnu maritimnu zaštitu i zaklon. U Lastovnjacima se nalazi 13 otočića iz kategorije MPNNOo, i još 3 manje nadmorske tvorbe: Tajan Mali (1.002 m²), Lukovac Mali (1.157m²), Mrkljenta crna (2.238m²).

Ovaj dio Lastovskog otočja odnosno Parka prirode Lastovsko otočje predstavlja najcjelovitije mini otočje sastavljeno od mini otočića (i još manjih tvorba) na otvorenom moru na Jadranu. To je poseban, specifičan, ekosustav podmorja i nadmorja. U Vrhovnjacima se nalazi 6 otočića iz kategorije MPNNOo, i k tomu još 3 manje tvorbe: Bratac /D.Sestrica (2.471m²), Mrkljenta-zap. /Obrovac (4.270m²), Mrkljenta-ist. (4.331m²).

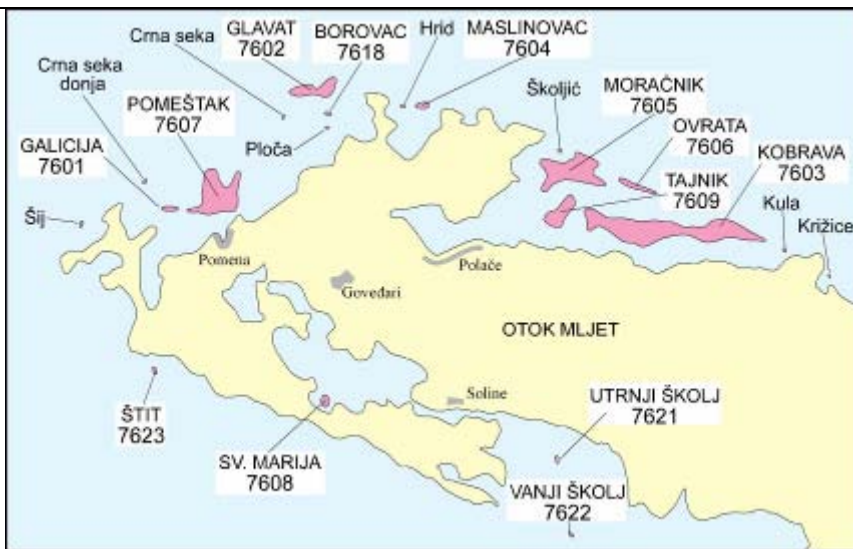
KRATICE: ok = otok,
vo = veći otočić,
ot = otočić
mo = mali otočić,
hd = "hrid"



7.6. Općina Mljet

MPNNOo u NP Mljet

U akvatoriju Općine Mljet, u dijelu koji je u granicama NP Mljet, nalazi se 13 otoka i/li otočića iz kategorije MPNNOo, te uz to još 8 manjih nadmorskih tvorba (hridi različitih oblika i veličina): Ploča/Borovac/ (345 m²), Crna Seka (1.141 m²), Crna Seka Donja (1.412 m²), Križice (734 m²), Kula (1.561 m²), Hrid/Maslinovac/ (1.776 m²), Šij (1.145 m²), Školjić/Moračnik/ (562 m²).



Kartogram akvatorija: 1:100.000

DRŽAVNI PROGRAM ZAŠTITE I KORIŠTENJA MALIH, POVREMENO NASTANJENIH I
NENASTANJENIH OTOKA I OKOLNOG MORA

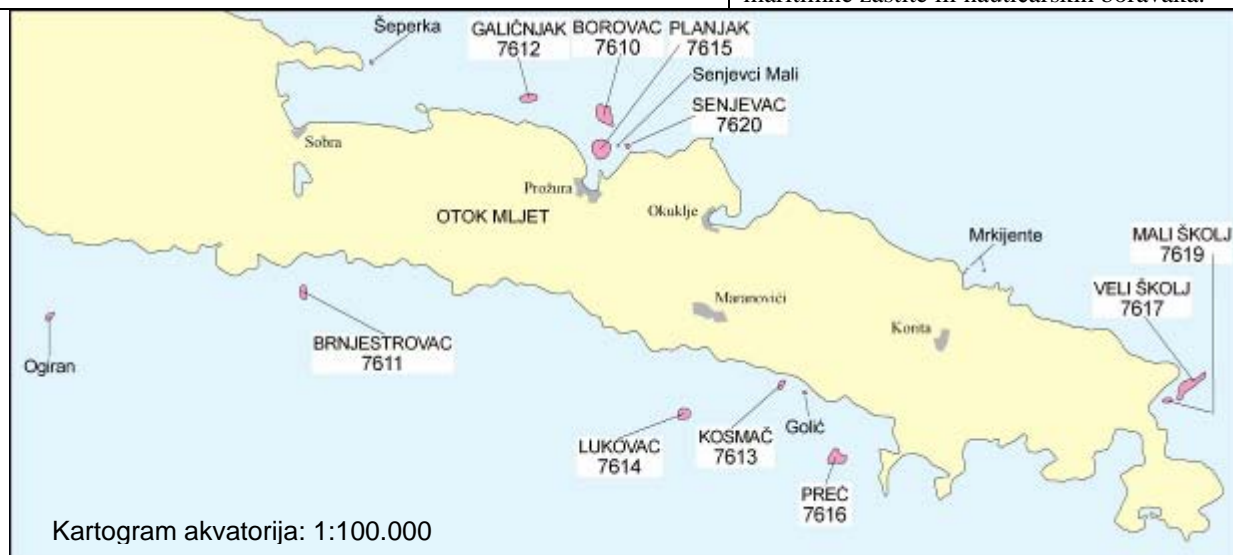
<i>naziv MPNNOo</i>	<i>vrsta</i>	<i>površina [m²]</i>	<i>opseg [m]</i>	IOO
Galicija	mali otočić	10.198	624	7601
Glavat	otočić	80.574	1.491	7602
Kobrava	veći otočić	520.811	5.453	7603
Maslinovac	mali otočić	15.664	488	7604
Moračnik	veći otočić	233.801	2.727	7605
Ovrata	mali otočić	36.429	1.181	7606
Pomeštak	veći otočić	233.577	2.671	7607
Sv. Marija (V. Jezero)	mali otočić	16.740	484	7608
Tajnik	otočić	93.913	1.344	7609
Borovac	“hrid“	6.276	318	7618
Utrnji Školj	“hrid“	7.365	372	7621
Vanji Školj	“hrid“	6.213	355	7622
Štit	“hrid“	4.375	296	7623

Kobrava, Moračnik, Tajnik i Ovrata, kao glavna grupacija u okviru MPNNOo u NP Mljet, svojim rasporedom i formama čine širi prostor i akvatorij uvala i luke Polače gotovo jezerski mirnim i zatvorenim vodama. Od ostalih MPNNOo u NP Mljet, važan činitelj maritimne zaštite područja mjesta i luke Pomena je, zbog svoje veličine, položaja i oblika, otočić Pomeštak. Ovakve uloge ostalih MPNNOo u NP Mljet, a oni su mnogo manji, mnogo su manjeg značenja. Veća ujednačenost u značenju među svim MPNNOo u NP Mljet je na području geografije, geologije i biologije kopna, obale i mora (dna).

MPNNOo ukolo istočne polovice otoka Mljeta

<i>naziv MPNNOo</i>	<i>vrsta</i>	<i>površ. [m²]</i>	<i>opseg [m]</i>	IOO
Borovac	otočić	44.399	895	7610
Brnjestrovac	mali otočić	13.793	471	7611
Galičnjak	mali otočić	28.034	651	7612
Kosmač	“hrid“	8.412	354	7613
Lukovac	mali otočić	21.117	541	7614
Planjak (V.Školj – Prožura)	otočić	59.646	892	7615
Preč (Prečki Školj)	mali otočić	37.876	810	7616
Veliki Školj (Vrh Mljeta)	otočić	41.508	1.261	7617
Mali Školj (Vrh Mljeta)	“hrid“	5.741	327	7619
Senjevac V./Senjevac	“hrid“	5.559	279	7620

U ostalom dijelu akvatorija Općine Mljet (istočna polovica otoka) nalazi se 10 otoka i/li otočića iz kategorije MPNNOo, te uz to još 5 manjih nadmorskih tvorba (hridi različitih oblika i veličina): Golić (1.387 m²), Mrkijente /2 tvorbe/ (370 m²), Ogiran (3.835 m²), M.Senjevcu/Otok(1.099 m²), Šeperka(670 m²). Veće značenje ima skupina MPNNOo pred Prožuroum kao i činjenica postojanja Velog Školja (i Malog) na 'vrhu' Mljeta, dok MPNNOo na otvorenom moru s južne (vanjske) strane Mljeta svojom malom veličinom ne pružaju nikakvih mogućnosti maritimne zaštite ili nautičarskih boravaka.



7.7. Grad Dubrovnik

U akvatoriju Grada Dubrovnika nalazi se 13 otoka i/li otočića iz kategorije MPNNOo. U istom akvatoriju još je 17 manjih nadmorskih tvorba (hridi različita oblika i veličine): Barabanat (249m²), Crna seka/Jakljan/ (1.130 m²), Goleč (3.010 m²), Jabuka (127m²), Krastavi/Suđurađ/ (787m²), Kuk/Lopud/, Lučin kamen /Lopud/ (243 m²), Mali Školj/Suđurađ/, Plosni/Suđurađ/ (1.250 m²), hrid Ruda (654 m²), Veliki Skupio (2.980 m²), Mali Skupio (800m²), Sutmiho/Lopud/ (1.043 m²), Kantenari - skup od 6 hridi (najveća 2.422m²).



Od otoka/otočića veličinom se ističu Jakljan, Lokrum, Olipa i u znatno manjoj mjeri – Ruda. Osobito je velika prostorna i položajna, pa time i razvojno-uporabna važnost Jakljana, u sprezi s posve bliskim Šipanom, nastanjenim i najvećim otokom Elafita. U tom istom sklopu je i Olipa, i mogućnosti valorizacije njezinog potencijala. Specifična je uloga (zbog položaja i veličine) Lokruma (otok-ustanova: botanički vrt, kulturno-umjetnička i povijesna ostavština) u životu i razvoju grada Dubrovnika. Oslonac Dakse na Dubrovnik kao i Dubrovnika na Daksu također je izvjestan.

kartogrami pojedinih akvatorija u 1:100.000



naziv MPNNOo	vrsta	površina [m ²]	opseg [m]	IOO
Crkvina	otočić	99.836	1.502	7701
Jakljan	otok	3,066.225	14.648	7702
Kosmeč	mali otočić	24.107	567	7703
Mišnjak	mali otočić	25.143	640	7704
Olipa	veći otočić	902.754	4.987	7705
Ruda	veći otočić	295.908	2.369	7706
Sv.Andrija	otočić	54.935	996	7707
Tajan	otočić	110.834	1.405	7708
Daksa	otočić	65.880	1.398	7709
Lokrum	veći otočić	693.795	5.058	7710
Vješala	mali otočić	12.180	657	7711
Greben	“hrid“	7.137	437	7712
Bogutovac	“hrid“	4.868	286	7713

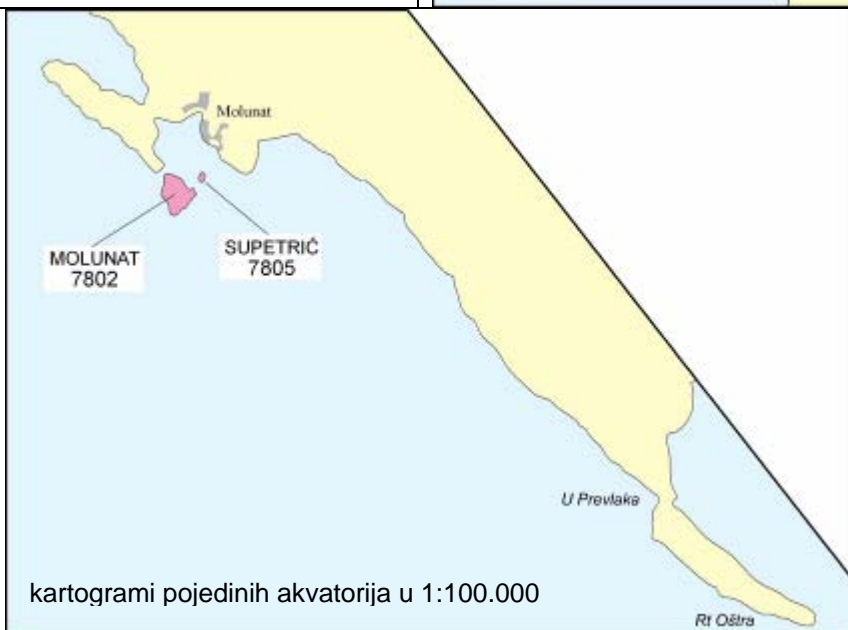


7.8. Općina Konavle

<i>naziv MPNNOo</i>	<i>vrsta</i>	<i>površina [m²]</i>	<i>opseg [m]</i>	IOO
Bobara	otočić	63.854	1.254	7801
Molunat (Veliki Školj)	otočić	164.647	1.834	7802
Mrkan	otočić	196.909	3.262	7803
Supetar	mali otočić	38.137	946	7804
Supetrić	“hrid“	8.883	357	7805
Hljeb	“hrid“	5.344	387	7806
Trava	“hrid“	5.084	314	7807



U akvatoriju Općine Konavle nalazi se 7 otoka i/li otočića iz kategorije MPNNOo. U istom akvatoriju još su 4 manje nadmorske tvorbe (hridi različita oblika i veličine): Mrkanac (2.523 m²), Ražnjić (7.222 m²), Sustjepan (1.452 m²), Šuperka-dvije združene hridi (1.130 m²). Od otoka/otočića veličinom se izdvajaju Mrkan (nasuprot Cavtata) i Veliki Školj/Molunat/ koji ima veliku ulogu u zaštiti akvatorija mjesta i luke Molunat od otvorenog mora. Reljefno-geološki od svih se razlikuje Supetar (pred Cavtatom), što mu bez obzira na ograničenu veličinu i dosta izložen položaj daje na vrijednosti.



kartogrami pojedinih akvatorija u 1:100.000

7.9. Općina Slivno

<i>naziv MPNNOo</i>	<i>vrsta</i>	<i>površina [m²]</i>	<i>opseg [m]</i>	IOO
Gubovac Veliki	“hrid“	6.021	322	7901
Osinj	veći otočić	217.000	2.400	7902

U akvatoriju Općine Slivno (okružje mjesta Blaca) nalaze se 2 otoka i/li otočića iz kategorije MPNNOo, i još 4 manje nadmorske: Gubovac Mali (2.960 m²), Hrid/Katečine/ (3.878 m²), hrid/Katečine/ (791 m²), Hrid/Osinj/ (1.179 m²). Veličinom se znatno izdvaja Osinj (s vanjske-morske strane otok, s unutarnje-riječne strane dio estuarija rukavca rijeke Neretve).



Kartogram akvatorija 1:100.000