



## VLADA REPUBLIKE HRVATSKE

Na temelju članka 17. stavka 1. i članka 20. stavka 3. Zakona o pomorskom dobru i morskim lukama (Narodne novine, br. 158/03, 100/04, 141/06, 38/09, 123/11 i 56/16), a u vezi s člankom 21. stavcima 1. i 2. Zakona o koncesijama (Narodne novine, broj 143/12) i člankom 6. Uredbe o određivanju građevina, drugih zahvata u prostoru i površina državnog i područnog (regionalnog) značaja (Narodne novine, br. 37/14 i 154/14), Vlada Republike Hrvatske je na sjednici održanoj 8. ožujka 2017. godine donijela

### O B A V I J E S T

**o namjeri davanja koncesije u svrhu gospodarskog korištenja pomorskog dobra radi obavljanja djelatnosti uzgoja bijele ribe i školjaka u akvatoriju Vrgadskog kanala - polje 1**

#### I.

Koncesija na pomorskom dobru daje se u svrhu obavljanja djelatnosti uzgoja bijele ribe kapaciteta do 804,4 tone godišnje i školjaka kapaciteta do 120 tona godišnje, u akvatoriju Vrgadskog kanala, na polju 1, sukladno Lokacijskoj dozvoli, klase: UP/I-350-05/14-01/000100, urbroja: 531-06-1-1-1-14-00007, od 5. rujna 2014. godine i I. izmjeni i dopuni lokacijske dozvole, klase: UP/I-350-05/16-01/000090, urbroja: 531-06-1-2-16-0006, od 15. srpnja 2016. godine, izdanima od Ministarstva graditeljstva i prostornoga uređenja, Uprave za dozvole državnog značaja, Sektora lokacijskih dozvola i investicija.

#### II.

Područje pomorskog dobra koje se daje u koncesiju omeđeno je poligonom određenim koordinatnim točkama izraženim u HTRS96 projekciji, kako slijedi:

POLJE 1		
točka	Y	X
1	420 143.756	4 856 095.502
2	420 306.341	4 856 323.478
3	420 374.214	4 856 275.075
4	420 444.394	4 856 106.582
5	420 812.587	4 856 047.034
6	420 756.703	4 855 701.510
7	420 279.620	4 855 778.668
8	420 241.898	4 856 025.512

### III.

Površina pomorskog dobra, morskog akvatorija, koje se daje u koncesiju ukupno iznosi 224.800 m<sup>2</sup>, sve prema grafičkoj podlozi koja čini Prilog 1. ove Obavijesti i objavljuje se u Elektroničkom oglasniku javne nabave Republike Hrvatske.

### IV.

Koncesija se daje na vremensko razdoblje od 20 godina, računajući od dana sklapanja ugovora o koncesiji.

### V.

Obvezni prilog ponudi sadrži sljedeće dokumente:

1. dokaze o sposobnosti ponuditelja:

- izvadak iz sudskog registra trgovačkog suda ili izvadak iz obrtnog registra s upisanom djelatnošću za koju se traži koncesija, ne stariji od 30 dana
- odgovarajuću potvrdu kojom dokazuje da nije pokrenut stečajni, odnosno predstečajni postupak, da se ne nalazi u postupku likvidacije, odnosno da nije u postupku obustavljanja poslovnih djelatnosti
- podatke o bonitetu (BON 1), osim za obrte obveznike poreza na dohodak i novoosnovana društva i obrte
- podatke o solventnosti (BON 2 – za glavni račun ponuditelja) i potvrdu nadležne Porezne uprave o plaćenim dospjelim obvezama temeljem javnih davanja, sve ne starije od 30 dana
- izjavu da li je ponuditelj ispunio sve obveze iz drugih koncesija, ako ih ima ili ih je imao
- izjavu da li je ponuditelju do sada oduzeta koncesija sukladno članku 30. Zakona
- izjavu da ponuditelju ili osobi ovlaštenoj za zastupanje nije izrečena pravomoćna osuđujuća presuda za jedno ili više kaznenih djela iz područja gospodarskoga kriminala.

2. ponuđeni iznos stalnog i postotak promjenjivog dijela koncesijske naknade, s time da početni iznos stalnog dijela koncesijske naknade iznosi 0,50 kuna po m<sup>2</sup> zauzetog pomorskog dobra, a početni iznos promjenjivog dijela koncesijske naknade iznosi 0,30% prihoda ostvarenog od uzgoja bijele ribe i 0,20% prihoda ostvarenog od uzgoja školjaka na koncesioniranom području.

3. studiju gospodarske opravdanosti koja se izrađuje prema sadržaju i u formi iz dokumentacije za javno prikupljanje ponuda. Ukupna vrijednost investicije koja se planira studijom gospodarske opravdanosti smatra se ulaganjem u osnovna sredstva.

4. garanciju poslovne banke za ozbiljnost ponude u izvornom obliku u visini 1% od ponuđene vrijednosti investicije s rokom važenja do planiranog roka zaključenja ugovora o koncesiji, a najduže dvije godine.

5. pismo namjere poslovne banke u izvornom obliku da će izdati garanciju za dobro ispunjenje obveza iz ugovora o koncesiji koji će se sklopiti s odabranim ponuditeljem u visini 5% ponuđene vrijednosti investicije s rokom važenja šest mjeseci dužim od planiranog roka završetka investicijskog ciklusa.

Osim obaveznog sadržaja ponude, ponuditelj je dužan dostaviti ovjerenu izjavu da je spreman nadoknaditi troškove ishođenja lokacijske dozvole, u iznosu od 393.845,95 kuna trgovačkom društvu KORNAT ITTICA d.o.o., Škabrnjska ulica 5, 23211 Pakoštane.

Razlozi za isključenje ponuditelja su ako ponuda ne sadrži potpunu dokumentaciju propisanu ovom Obaviješću i dokumentacijom za nadmetanje, te ako ponuditelj ne udovoljava svim uvjetima propisanim ovom Obaviješću, dokumentacijom za nadmetanje i člankom 17. stavkom 3. Zakona o pomorskom dobru i morskim lukama.

Procijenjena vrijednost koncesije iznosi 2.000.000,00 kuna.

Natječajna dokumentacija bit će objavljena u Elektroničkom oglasniku javne nabave Republike Hrvatske i na službenim internetskim stranicama Ministarstva mora, prometa i infrastrukture.

## VI.

Ocjenjivanje ponuda obaviti će se prema sljedećim kriterijima:

- ponuđeni iznos stalnog dijela koncesijske naknade	30%
- ponuđeni iznos promjenjivog dijela koncesijske naknade	30%
- ponuđeni iznos ukupnoga investicijskog ulaganja prema studiji gospodarske opravdanosti	40%.

Svaki element ponude se vrednuje zasebno, a zbroj ukupne ocjene po kriterijima ne može iznositi više od 1,000.

Promjenjivi dio koncesijske naknade izračunava se u apsolutnom iznosu prema prikazanim ukupnim prihodima iz studije gospodarske opravdanosti, a za vrijeme trajanja koncesije.

Formule i način izračuna:

- a) Koef. stal. konc. =  $\frac{30\% \times \text{ponuđeni iznos stalnog dijela koncesijske naknade}}{\text{najviši ponuđeni iznos stalnog dijela koncesijske naknade}}$

- b) Koef. promjenj. konc. =  $30\% \times \frac{\text{ponuđeni apsolutni iznos promjenjivog dijela koncesijske naknade}}{\text{najviši ponuđeni apsolutni iznos promjenjivog dijela koncesijske naknade}}$
- c) Koef. ukupne investicije =  $\frac{40\% \times \text{ponuđeni iznos ukupne investicije}}{\text{najviši ponuđeni iznos ukupne investicije}}$ .

## VII.

Ponuda se dostavlja na adresu Ministarstva mora, prometa i infrastrukture, 10000 Zagreb, Prisavlje 14.

Ponuda se dostavlja u papirnatom obliku u zatvorenoj omotnici s nazivom i adresom davatelja koncesije, nazivom i adresom ponuditelja i s naznakom „Za javno prikupljanje ponuda za dodjelu koncesije u svrhu gospodarskog korištenja pomorskog dobra radi obavljanja djelatnosti uzgoja bijele ribe i školjaka u akvatoriju Vrgadskog kanala - polje 1“, te s napomenom „NE OTVARATI“.

U obzir će se uzimati samo ponude koje se predaju na pošti, odnosno ovlaštenom pružatelju poštanskih usluga ili neposrednom predajom u pisarnicu Ministarstva mora, prometa i infrastrukture, Zagreb, Prisavlje 14, u roku 30 dana od dana slanja na objavu Obavijesti o namjeri davanja koncesije u Elektroničkom oglasniku javne nabave Republike Hrvatske.

Ako je ponuda upućena poštom preporučeno ili predana ovlaštenom pružatelju poštanskih usluga, dan predaje pošti, odnosno ovlaštenom pružatelju poštanskih usluga smatra se danom predaje Ministarstvu mora, prometa i infrastrukture.

Ponuda mora biti napisana na hrvatskom jeziku i latiničnom pismu.

Javno otvaranje ponuda obaviti će se u prostorijama Ministarstva mora, prometa i infrastrukture, Zagreb, Prisavlje 14, četvrti dan po isteku roka za predaju ponuda, s početkom u 14 sati (u slučaju da je navedeni dan neradni, otvaranje ponuda bit će prvi sljedeći radni dan).

## VIII.

Po objavljenom javnom prikupljanju ponuda davatelj koncesije ima pravo neprihvatanja svih pristiglih ponuda.

## IX.

Postupak na temelju kojeg se donosi Odluka o davanju koncesije najpovoljnijem ponuditelju u svrhu gospodarskog korištenja pomorskog dobra radi obavljanja djelatnosti uzgoja bijele ribe i školjaka u akvatoriju Vrgadskog kanala - polje 1, javni je postupak.

**X.**


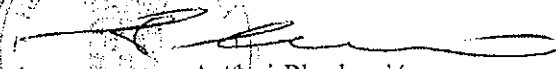
Protiv ove Obavijesti žalba nije dopuštena, a protiv Odluke o davanju koncesije može se pokrenuti upravni spor.

**XI.**

Ova Obavijest objavit će se u Elektroničkom oglasniku javne nabave Republike Hrvatske.

Klasa: 022-03/17-35/01  
Urbroj: 50301-25/18-17-2

Zagreb, 8. ožujka 2017.

PREDSJEDNIK  
  
mr. sc. Andrej Plenković


URED OVLAŠTENOG INŽENJERA GEODEZIJE

Romano Kovačević  
Zadar, Trg Kneza Višeslava 6g  
Tel/Fax 023/315-966

## PRESLIK TOPOGRAFSKE KARTE

sa uklopom granica prijedloga koncesije

MJERILO 1 : 25000



Popis koordinata u HTRS96

1	420143.756	4856095.502
2	420306.341	4856323.478
3	420374.214	4856275.075
4	420444.394	4856106.582
5	420812.587	4856047.034
6	420756.703	4855701.510
7	420279.620	4855778.668
8	420241.898	4856025.512

—— granica prijedloga koncesije  
—— granica postojeće koncesije

Prensao:

Nataša Grzunov, inž. geod.  
.....

U Zadru, dana 19.studenog,2014.g.

Ovjerava:

Romano Kovačević, inž. geod.  
.....